



இந்திய அரசு

இந்திய வானிலை ஆய்வுதறை
மண்டல வானிலை ஆய்வுமையம்
6, கல்லூரிசாலை,
சென்னை - 600006
தொலைபேசி: 044- 28271951



GOVERNMENT OF INDIA

INDIA METEOROLOGICAL DEPARTMENT
Regional Meteorological Centre
No. 6, College Road,
Chennai-600006
Phone: 044- 28271951

நாள்: 10-10-2024

நேரம்: 13:45 மணி

தமிழகம், புதுவை மற்றும் காரைக்கால் பகுதிகளுக்கான தினசரி வானிலை அறிக்கை

கடந்த 24 மணி நேரத்திற்கான வானிலை தொகுப்பு:

தமிழகத்தில் பொதுவாக ஒருசில இடங்களில் (உள்மாவட்டங்களில் அநேக இடங்களிலும், கடலோர மாவட்டங்களில் ஒருசில இடங்களிலும்) மழை பெய்துள்ளது. காரைக்கால் பகுதியில் மிக வேகமான மழை பதிவாகியுள்ளது. புதுவையில் வறண்ட வானிலை நிலவியது.

கடந்த 24 மணி நேரத்தில் பதிவான மழை அளவு (சென்டிமீட்டரில்):

பொதுப்பணித்துறை மக்கினம்பட்டி (கோயம்புத்தூர்) 12,

மண்டலம் 03 மாதவரம் (சென்னை) 9,

நிலக்கோட்டை (சென்னை), பொள்ளாச்சி (கோயம்புத்தூர்) , உத்திரமேரூர் (காஞ்சிபுரம்) , மண்டலம் 13 U39 அடையார் (சென்னை) , RSCL-3 ஆனந்தபுரம் (விழுப்புரம்) , கன்னடயன் அணைக்கட்டு (திருநெல்வேலி) தலா 7,

வில்லிவாக்கம் ARG (திருவள்ளூர்), பெரம்பூர் (சென்னை), பாலாறு அணைக்கட்டு (ராணிப்பேட்டை), மண்டலம் 03 புழல் (சென்னை), சூலூர் (கோயம்புத்தூர்), சோலையார் (கோயம்புத்தூர்), மண்டலம் 06 D65 கொளத்தூர் (சென்னை) தலா 6,

சேலம் (சேலம்), நாமக்கல் AWS (நாமக்கல்), ஆவடி (திருவள்ளூர்), பெருங்குளம் (புதுக்கோட்டை), மண்டலம் 02 மணலி (சென்னை), மண்டலம் 12 ஆலந்தூர் (சென்னை), வால்பாறை PTO (கோயம்புத்தூர்), பில்லூர் அணை மேட்டுப்பாளையம் (கோயம்புத்தூர்), செங்குன்றம் (திருவள்ளூர்), ஒட்டன்சத்திரம் (தர்மபுரி), ஆனைமலை தாலுகா அலுவலகம் (கோயம்புத்தூர்), புழல் ARG (திருவள்ளூர்), மண்டலம் 07 U18 D81 வானகரம் (சென்னை) தலா 5,

உபாசி TRF AWS (கோயம்புத்தூர்), மண்டலம் 15 சோழிங்கநல்லூர் (சென்னை), துவாக்குடி IMTI (திருச்சிராப்பள்ளி), துவாக்குடி AWS (திருச்சிராப்பள்ளி), கேளம்பாக்கம் (செங்கல்பட்டு), மண்டலம் 12 D156 முகலிவாக்கம் (சென்னை), பாம்பார் அணை (திருஷ்ணகிரி), PWD வாரப்பட்டி (கோயம்புத்தூர்), நாலுமுக்கு (திருநெல்வேலி), மண்டலம் 07 அம்பத்தூர் (சென்னை), ஆற்காடு (ராணிப்பேட்டை), மண்டலம் 12 மீனம்பாக்கம் (சென்னை), சின்கோனா (கோயம்புத்தூர்), அம்பத்தூர் (சென்னை), ஊத்துக்கோட்டை (திருவள்ளூர்), கும்மிடிப்பூண்டி (திருவள்ளூர்), அம்பத்தூர் (சென்னை), மீனம்பாக்கம் AWS (சென்னை), சென்னை விமானநிலையம் (சென்னை), மண்டலம் 14 U41 பெருங்குடி (சென்னை), சின்னக்கல்லூர் (கோயம்புத்தூர்), ஆலந்தூர் (சென்னை), உப்பாறு அணை (திருப்பூர்), எழுமலை (மதுரை), மதுக்கூர் (தஞ்சாவூர்), மண்டலம் 11 U32 மதுரவாயல் (சென்னை), சென்னை ஆட்சியர் அலுவலகம் (சென்னை) தலா 4,

பார்வூட் (நீலகிரி), ராமநாதபுரம் KVK AWS (ராமநாதபுரம்), எண்ணூர் AWS (சென்னை), ஆதனக்கோட்டை (புதுக்கோட்டை), மண்டலம் 14 பெருங்குடி (சென்னை), மண்டலம் 05 ராயபுரம் (சென்னை), காக்காச்சி (திருநெல்வேலி), சோழிங்கநல்லூர் (சென்னை), மண்டலம் 01 திருவொற்றியூர் (சென்னை), உசிலம்பட்டி (மதுரை), மண்டலம் 10 கோடம்பாக்கம் (சென்னை), சத்யபாமா பல்கலைக்கழகம் ARG (காஞ்சிபுரம்), திண்டுக்கல் (திண்டுக்கல்), மண்டலம் 06 திரு.வி.க.நகர் (சென்னை), கந்தர்வகோட்டை (புதுக்கோட்டை), குண்டலம் (திருப்பூர்), மண்டலம் 11 வளசரவாக்கம் (சென்னை), ஒட்டப்பிடாரம் (தூத்துக்குடி), மடத்துக்குளம் (திருப்பூர்), கொடுமுடியாறு அணை (திருநெல்வேலி), இந்துஸ்தான் பல்கலைக்கழகம் ARG (காஞ்சிபுரம்), CD மருத்துவமனை தண்டையார்பேட்டை (சென்னை), மஞ்சளாறு (தேனி), நாமக்கல் ஆட்சியர்

அலுவலகம் (நாமக்கல்), அம்பாசமுத்திரம் (திருநெல்வேலி), தொண்டாமுத்தூர் (கோயம்புத்தூர்), ஊத்து (திருநெல்வேலி), அதிராமப்பட்டினம் (தஞ்சாவூர்), அதிராமப்பட்டினம் (தஞ்சாவூர்), NIOT_பள்ளிக்கரணை ARG (சென்னை), பாடலூர் (பெரம்பலூர்), மண்டலம் 05 GCC (சென்னை) தலா 3,

குறிஞ்சிப்பாடி (கடலூர்), மண்டலம் 15 உத்தண்டி (சென்னை), பாலக்கோடு (தர்மபுரி), ACSமருத்துவக்கல்லூரி ARG (காஞ்சிபுரம்), மண்டலம் 13 அடையார் (சென்னை), உடையாளிப்பட்டி (புதுக்கோட்டை), பொன்னேரி (திருவள்ளூர்), ஆயிக்குடி (தென்காசி), சிவகிரி (தென்காசி), பாலக்கோடு ARG (தர்மபுரி), மண்டலம் 04 தண்டையார்பேட்டை (சென்னை), கலவை பொதுப்பணித்துறை (ராணிப்பேட்டை), சூலகிரி (கிருஷ்ணகிரி), கொள்ளிடம் (ஆனைக்காரன் சத்திரம்) (மயிலாடுதுறை), ஆனைப்பாளையம் (கன்னியாகுமரி), கொளப்பாக்கம் ARG (காஞ்சிபுரம்), ஜெயா பொறியியல் கல்லூரி AWS (திருவள்ளூர்), மாஞ்சோலை (திருநெல்வேலி), மண்டலம் 08 மலர் காலனி (சென்னை), கோயம்புத்தூர்-தெற்கு (கோயம்புத்தூர்), சங்கரன்கோயில் (தென்காசி), சென்னிமலை (ஈரோடு), அரண்மனைப்புத்தூர் (தேனி), பெரம்பலூர் AWS (பெரம்பலூர்), செம்பரம்பாக்கம் ARG (காஞ்சிபுரம்), வாலாஜா (ராணிப்பேட்டை), பழனி AWS (திண்டுக்கல்), உடுமலைப்பேட்டை (திருப்பூர்), ஸ்ரீவில்லிபுத்தூர் (விருதுநகர்), பழனி (திண்டுக்கல்), எம்ஜிஆர் நகர் (சென்னை), வத்திராயிருப்பு (விருதுநகர்) தலா 2,

பெரம்பலூர் (பெரம்பலூர்), கூடலூர் பஜார் (நீலகிரி), TNAU CRI ஏத்தாப்பூர் (சேலம்), மலையூர் (புதுக்கோட்டை), மண்டலம் 3 அடையார் சுற்றுச்சூழல் பூங்கா (சென்னை), கொத்தவாச்சேரி (கடலூர்), அயனாவரம் தாலுகா அலுவலகம் (சென்னை), மேல் கூடலூர் (நீலகிரி), செம்பரம்பாக்கம் (காஞ்சிபுரம்), செங்கம் (திருவண்ணாமலை), கோயம்புத்தூர் AWS (கோயம்புத்தூர்), சோழவரம் (திருவள்ளூர்), கிணத்துக்கடவு (கோயம்புத்தூர்), தேவாலா (நீலகிரி), ஆண்டிப்பட்டி (தேனி), பெரியாறு (தேனி), பெரியநாயக்கன்பாளையம் (கோயம்புத்தூர்), அவினாசி (திருப்பூர்), செங்கல்பட்டு (செங்கல்பட்டு), கீரனூர் (புதுக்கோட்டை), கயத்தார் (தூத்துக்குடி), ராமநதி அணைப் பகுதி (தென்காசி), சாந்தி விஜயா பள்ளி (நீலகிரி), பூதலூர் (தஞ்சாவூர்), அரியலூர் AWS (அரியலூர்), அரியலூர் PTO (அரியலூர்), தாலுகா அலுவலகம் அரியலூர் (அரியலூர்), மண்டலம் 09 தேனாம்பேட்டை (சென்னை), VIT சென்னை AWS (செங்கல்பட்டு), புவனகிரி (கடலூர்), பூந்தமல்லி (திருவள்ளூர்), ஓசூர் AWS (கிருஷ்ணகிரி), அமராவதி அணை (திருப்பூர்), பர்லியார் (நீலகிரி), எடப்பாடி (சேலம்), சின்னார் அணை (கிருஷ்ணகிரி), நத்தம் AWS (திண்டுக்கல்), நத்தம் (திண்டுக்கல்), நல்லதங்கால் நீர்த்தேக்கம் (திருப்பூர்), தாமரைப்பாக்கம் (திருவள்ளூர்), வேடசந்தூர் (திண்டுக்கல்), புகையிலை நிலையம் (VDR) (திண்டுக்கல்), TNAU கோயம்புத்தூர் (கோயம்புத்தூர்), கள்ளக்குறிச்சி ARG (கள்ளக்குறிச்சி), சங்கரி தூர்க்கம் (சேலம்), குன்றத்தூர் (காஞ்சிபுரம்), சிற்றாறு-I (கன்னியாகுமரி), வேடசந்தூர் AWS (திண்டுக்கல்), ஓமலூர் (சேலம்), வால்பாறை PAP (கோயம்புத்தூர்), அரவக்குறிச்சி (கரூர்), பையூர் AWS (கிருஷ்ணகிரி), சென்னை (N) AWS (சென்னை), கொள்ளிடம் ARG (மயிலாடுதுறை), பெலாந்துறை (கடலூர்), ஸ்ரீபெரும்புத்தூர் (காஞ்சிபுரம்), சென்னை நுங்கம்பாக்கம் (சென்னை), மொடக்குறிச்சி (ஈரோடு), பி.என்.பாளையம் ARG (கோயம்புத்தூர்), பவானி (ஈரோடு), ராஜபாளையம் (விருதுநகர்), போதானூர் இரயில் நிலையம் (கோயம்புத்தூர்), தாலுகா அலுவலகம் பந்தலூர் (நீலகிரி), மூலனூர் (திருப்பூர்), பாளையம்கோட்டை (திருநெல்வேலி), முத்துப்பேட்டை (திருவாரூர்), திருமூர்த்தி அணை (திருப்பூர்), ஓட் பிரையர் எஸ்டேட் (நீலகிரி), அழகரை எஸ்டேட் (நீலகிரி), ராணிப்பேட்டை (ராணிப்பேட்டை) தலா 1.

கடந்த 24 மணி நேரத்தில் பதிவான வெப்பநிலை (சமவெளிப்பகுதிகள்):

அதிகபட்ச வெப்பநிலை :- மதுரை நகரம் : 35.2 ° செல்சியஸ்

குறைந்தபட்ச வெப்பநிலை :- ஈரோடு: 18.6 ° செல்சியஸ்

அடுத்த ஏழு தினங்களுக்கான வானிலை முன்னறிவிப்பு மற்றும் எச்சரிக்கை:

- லட்சத்தீவு மற்றும் அதனை ஒட்டிய அரபிக்கடல் பகுதிகளில் நிலவிய காற்றழுத்த தாழ்வு பகுதி, இன்று (10-10-2024) ஆழ்ந்த காற்றழுத்த தாழ்வு பகுதியாக மத்திய கிழக்கு அரேபிக்கடல், கர்நாடகா - கோவா கடற்கரை பகுதிகளில் நீடிக்கிறது.
- தென்மேற்கு வங்கக்கடல் பகுதிகளின் மேல் ஒரு வளிமண்டல கீழடுக்கு சுழற்சி நிலவுகிறது.
- தெற்கு வங்கக்கடலின் மத்திய பகுதியில் 12 ஆம் தேதி வாக்கில் ஒரு வளிமண்டல கீழடுக்கு சுழற்சி உருவாக வாய்ப்புள்ளது.

10.10.2024: தமிழகத்தில் அநேக இடங்களிலும், புதுவை மற்றும் காரைக்கால் பகுதிகளிலும், இடி, மின்னலுடன் கூடிய லேசானது முதல் மிதமான மழை பெய்யக் கூடும்.

கிருஷ்ணகிரி, திருப்பத்தூர் மற்றும் தர்மபுரி மாவட்டங்களில் ஓரிரு இடங்களில் கன முதல் மிக கனமழையும், திருப்பூர் மற்றும் கோயம்புத்தூர் மாவட்ட மலைப்பகுதிகள், விழுப்புரம், கடலூர், மதுரை, திண்டுக்கல், கரூர், திருச்சிராப்பள்ளி, நாமக்கல், சேலம், கள்ளக்குறிச்சி, திருவண்ணாமலை, வேலூர், நீலகிரி, பெரம்பலூர், ஈரோடு மாவட்டங்கள் மற்றும் புதுச்சேரியில் ஓரிரு இடங்களில் கனமழை பெய்யவாய்ப்புள்ளது.

11.10.2024: தமிழகத்தில் அநேக இடங்களிலும், புதுவை மற்றும் காரைக்கால் பகுதிகளிலும், இடி, மின்னலுடன் கூடிய லேசானது முதல் மிதமான மழை பெய்யக் கூடும்.

திண்டுக்கல், கரூர், நாமக்கல், திருச்சிராப்பள்ளி, பெரம்பலூர், அரியலூர், சேலம், தர்மபுரி, கிருஷ்ணகிரி, திருப்பத்தூர், தேனி, விருதுநகர், தென்காசி, திருநெல்வேலி மற்றும் கன்னியாகுமரி மாவட்டங்களில் ஓரிரு இடங்களில் கனமழை பெய்யவாய்ப்புள்ளது.

12.10.2024: தமிழகத்தில் பெரும்பாலான இடங்களிலும், புதுவை மற்றும் காரைக்கால் பகுதிகளிலும், இடி, மின்னலுடன் கூடிய லேசானது முதல் மிதமான மழை பெய்யக் கூடும்.

திருப்பூர் மற்றும் கோயம்புத்தூர் மாவட்ட மலைப்பகுதிகள், நீலகிரி, தேனி, திண்டுக்கல், விருதுநகர், தென்காசி, கன்னியாகுமரி, திருநெல்வேலி, தூத்துக்குடி, ராமநாதபுரம், மதுரை மற்றும் சிவகங்கை மாவட்டங்களில் ஓரிரு இடங்களில் கனமழை பெய்யவாய்ப்புள்ளது.

13.10.2024: தமிழகத்தில் பெரும்பாலான இடங்களிலும், புதுவை மற்றும் காரைக்கால் பகுதிகளிலும், இடி, மின்னலுடன் கூடிய லேசானது முதல் மிதமான மழை பெய்யக் கூடும்.

தஞ்சாவூர், திருவாரூர், நாகப்பட்டினம், மயிலாடுதுறை, பெரம்பலூர் மற்றும் அரியலூர் மாவட்டங்களில், காரைக்கால் பகுதியில் ஓரிரு இடங்களில் கன முதல் மிக கனமழையும், திருப்பூர் மற்றும் கோயம்புத்தூர் மாவட்ட மலைப்பகுதிகள், காஞ்சிபுரம், செங்கல்பட்டு, விழுப்புரம், கடலூர், கள்ளக்குறிச்சி, திருச்சிராப்பள்ளி, புதுக்கோட்டை, சிவகங்கை, ராமநாதபுரம், நீலகிரி, தேனி மற்றும் திண்டுக்கல் மாவட்டங்கள் மற்றும் புதுச்சேரியில் ஓரிரு இடங்களில் கனமழை பெய்யவாய்ப்புள்ளது.

14.10.2024: தமிழகத்தில் அநேக இடங்களிலும், புதுவை மற்றும் காரைக்கால் பகுதிகளிலும், இடி, மின்னலுடன் கூடிய லேசானது முதல் மிதமான மழை பெய்யக் கூடும்.

திருவண்ணாமலை மற்றும் கள்ளக்குறிச்சி மாவட்டங்களில் ஓரிரு இடங்களில் கன முதல் மிக கனமழையும், திருப்பத்தூர், வேலூர், ராணிப்பேட்டை, திருவள்ளூர், சென்னை, காஞ்சிபுரம், செங்கல்பட்டு, விழுப்புரம் மாவட்டங்கள் மற்றும் புதுச்சேரியிலும் ஓரிரு இடங்களில் கனமழை பெய்யவாய்ப்புள்ளது.

15.10.2024: தமிழகத்தில் ஒருசில இடங்களிலும், புதுவை மற்றும் காரைக்கால் பகுதிகளிலும், லேசானது முதல் மிதமான மழை பெய்யக்கூடும்.

கோயம்புத்தூர் மாவட்ட மலைப்பகுதிகள், நீலகிரி, ஈரோடு, தர்மபுரி, கிருஷ்ணகிரி மற்றும் சேலம் மாவட்டங்களில் ஓரிரு இடங்களில் கனமழை பெய்யவாய்ப்புள்ளது.

16.10.2024: தமிழகத்தில் ஒருசில இடங்களிலும், புதுவை மற்றும் காரைக்கால் பகுதிகளிலும், லேசானது முதல் மிதமான மழை பெய்யக்கூடும்.

சென்னை மற்றும் புறநகர் பகுதிகளுக்கான வானிலை முன்னறிவிப்பு:

அடுத்த 24 மணி நேரத்திற்கு வானம் ஓரளவு மேகமூட்டத்துடன் காணப்படும். நகரின் ஒருசில பகுதிகளில் இடி, மின்னலுடன் கூடிய மிதமான மழை பெய்ய வாய்ப்புள்ளது. அதிகபட்ச வெப்பநிலை 30-31° செல்சியஸை ஒட்டியும், குறைந்தபட்ச வெப்பநிலை 25° செல்சியஸை ஒட்டியும் இருக்கக்கூடும்.

அடுத்த 48 மணி நேரத்திற்கு வானம் ஓரளவு மேகமூட்டத்துடன் காணப்படும். நகரின் ஒருசில பகுதிகளில் இடி, மின்னலுடன் கூடிய மிதமான மழை பெய்ய வாய்ப்புள்ளது. அதிகபட்ச வெப்பநிலை 32° செல்சியஸை ஒட்டியும், குறைந்தபட்ச வெப்பநிலை 25° செல்சியஸை ஒட்டியும் இருக்கக்கூடும்.

மீனவர்களுக்கான எச்சரிக்கை:

தமிழக கடலோரப்பகுதிகள்:

10.10.2024 முதல் 12.10.2024 வரை: தென் தமிழக கடலோரப்பகுதிகள், மன்னார் வளைகுடா மற்றும் குமரிக்கடல் பகுதிகளில் சூறாவளிக்காற்று மணிக்கு 35 முதல் 45 கிலோ மீட்டர் வேகத்திலும் இடையிடையே 55 கிலோ மீட்டர் வேகத்திலும் வீசக்கூடும்.

13.10.2024 மற்றும் 14.10.2024: தமிழக கடலோரப்பகுதிகள், மன்னார் வளைகுடா மற்றும் குமரிக்கடல் பகுதிகளில் சூறாவளிக்காற்று மணிக்கு 35 முதல் 45 கிலோ மீட்டர் வேகத்திலும் இடையிடையே 55 கிலோ மீட்டர் வேகத்திலும் வீசக்கூடும்.

வங்கக்கடல் பகுதிகள்:

12.10.2024 முதல் 14.10.2024 வரை: தென்மேற்கு மற்றும் அதனை ஒட்டிய தென் கிழக்கு வங்கக்கடல் பகுதிகளில் சூறாவளிக்காற்று மணிக்கு 35 முதல் 45 கிலோ மீட்டர் வேகத்திலும் இடையிடையே 55 கிலோ மீட்டர் வேகத்திலும் வீசக்கூடும்.

அரபிக்கடல் பகுதிகள்:

10.10.2024 மற்றும் 11.10.2024: கேரள - கர்நாடக கடலோர பகுதிகள், லட்சத்தீவு பகுதிகள், மாலத்தீவு பகுதிகள், மத்திய கிழக்கு அரபிக்கடல், தென்கிழக்கு மற்றும் தென்மேற்கு அரபிக்கடல் பகுதிகளில் சூறாவளிக்காற்று மணிக்கு 35 முதல் 45 கிலோ மீட்டர் வேகத்திலும் இடையிடையே 55 கிலோ மீட்டர் வேகத்திலும் வீசக்கூடும்.

12.10.2024: கேரள - கர்நாடக கடலோர பகுதிகள், லட்சத்தீவு பகுதிகள், மாலத்தீவு பகுதிகள், தென் கிழக்கு மற்றும் அதனை ஒட்டிய தென்மேற்கு அரபிக்கடல், வடக்கு அரபிக்கடல், மத்திய கிழக்கு மற்றும் அதனை ஒட்டிய மத்தியமேற்கு அரபிக்கடல் பகுதிகளில் சூறாவளிக்காற்று மணிக்கு 35 முதல் 45 கிலோ மீட்டர் வேகத்திலும் இடையிடையே 55 கிலோ மீட்டர் வேகத்திலும் வீசக்கூடும்.

13.10.2024: தெற்குகேரளா கடலோர பகுதிகள் மற்றும் அதனை ஒட்டிய லட்சத்தீவு பகுதிகள், தென்மேற்கு மற்றும் அதனை ஒட்டிய தென்கிழக்கு அரபிக்கடல், மத்தியமேற்கு மற்றும் அதனை ஒட்டிய மத்தியகிழக்கு அரபிக்கடல், வடக்கு அரபிக்கடல் பகுதிகளில் சூறாவளிக்காற்று மணிக்கு 35 முதல் 45 கிலோ மீட்டர் வேகத்திலும் இடையிடையே 55 கிலோ மீட்டர் வேகத்திலும் வீசக்கூடும்.

14.10.2024: வடமேற்கு மற்றும் அதனை ஒட்டிய மத்தியமேற்கு அரபிக்கடல் பகுதிகளில் சூறாவளிக்காற்று மணிக்கு 45 முதல் 55 கிலோ மீட்டர் வேகத்திலும் இடையிடையே 65 கிலோ மீட்டர் வேகத்திலும், தெற்கு கேரளா கடலோர பகுதிகள் மற்றும் அதனை ஒட்டிய லட்சத்தீவு பகுதிகள், மத்தியமேற்கு மற்றும் அதனை ஒட்டிய மத்தியகிழக்கு அரபிக்கடல், தென்மேற்கு மற்றும் அதனை ஒட்டிய தென்கிழக்கு அரபிக்கடல், வடக்கு அரபிக்கடல் பகுதிகளில் சூறாவளிக்காற்று மணிக்கு 35 முதல் 45 கிலோ மீட்டர் வேகத்திலும் இடையிடையே 55 கிலோ மீட்டர் வேகத்திலும் வீசக்கூடும்.

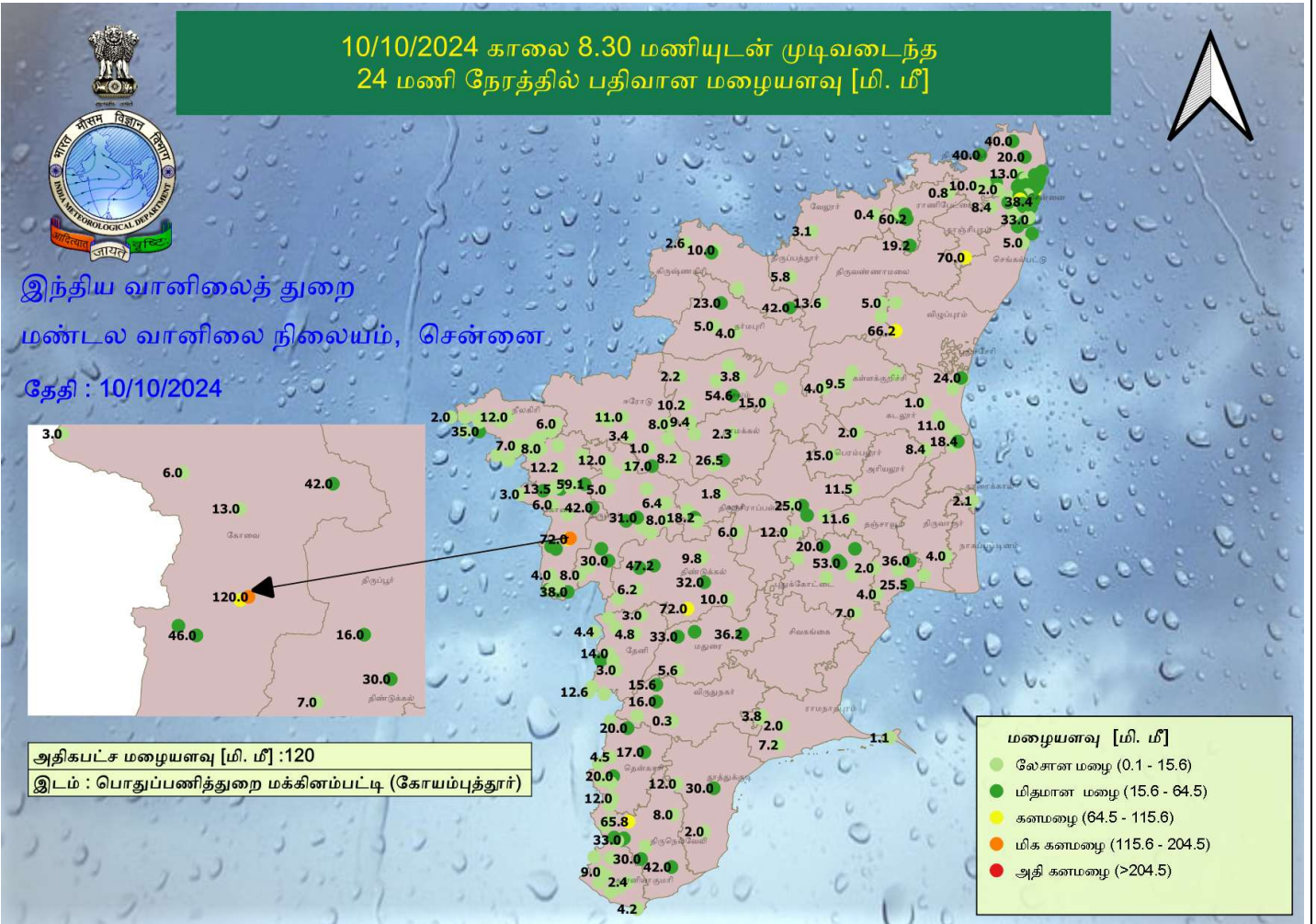
மேற்குறிப்பிட்ட நாட்களில் மீனவர்கள் இப்பகுதிகளுக்கு செல்ல வேண்டாமென்று அறிவுறுத்தப்படுகிறார்கள்.

மேலும் விவரங்களுக்கு: mausam.imd.gov.in/chennai இணையதளத்தை காணவும்.

பா. செந்தாமரை கண்ணன்
இயக்குனர்
தென் மண்டல தலைவருக்காக
மண்டல வானிலை ஆய்வு மையம், சென்னை

01.10.2024 முதல் 10.10.2024 வரை பெய்த மழை அளவு

	பதிவான மழை (மி.மீ)	இயல்பு மழை (மி.மீ)	இயல்பிலிருந்து விலகல் (%)
அரியலூர்	62.6	44.3	41
செங்கல்பட்டு	27.9	48.8	-43
சென்னை	36.0	56.0	-36
கோயம்புத்தூர்	90.6	39.9	127
கடலூர்	74.7	46.3	61
தர்மபுரி	84.5	62.9	34
திண்டுக்கல்	79.6	46.8	70
ஈரோடு	44.6	42.1	6
கள்ளக்குறிச்சி	53.0	51.1	4
காஞ்சிபுரம்	28.9	53.9	-46
கன்னியாகுமரி	60.5	66.9	-10
காரைக்கால்	32.6	37.3	-13
கரூர்	70.5	34.3	105
கிருஷ்ணகிரி	75.8	61.6	23
மதுரை	40.1	47.1	-15
மயிலாடுதுறை	44.2	42.1	5
நாகப்பட்டினம்	21.2	34.2	-38
நாமக்கல்	85.8	43.9	95
நீலகிரி	83.5	58.2	43
பெரம்பலூர்	50.4	42.7	18
புதுச்சேரி	7.3	65.4	-89
புதுக்கோட்டை	89.8	36.0	149
ராமநாதபுரம்	58.7	30.2	94
ராணிப்பேட்டை	41.0	45.2	-9
சேலம்	90.4	55.0	64
சிவகங்கை	70.5	46.2	53
தென்காசி	16.6	26.0	-36
தஞ்சாவூர்	55.5	40.6	37
தேனி	33.5	38.5	-13
திருநெல்வேலி	26.2	19.5	34
திருப்பத்தூர்	137.0	47.9	186
திருப்பூர்	83.0	34.4	141
திருவள்ளூர்	36.0	48.1	-25
திருவண்ணாமலை	70.6	56.4	25
திருவாரூர்	36.7	38.3	-4
தூத்துக்குடி	11.7	20.6	-43
திருச்சிராப்பள்ளி	61.6	43.9	40
வேலூர்	59.1	50.4	17
விழுப்புரம்	78.4	48.6	61
விருதுநகர்	24.4	33.7	-28
தமிழ்நாடு மற்றும் புதுவை	60.5	43.9	38



நாள்-2

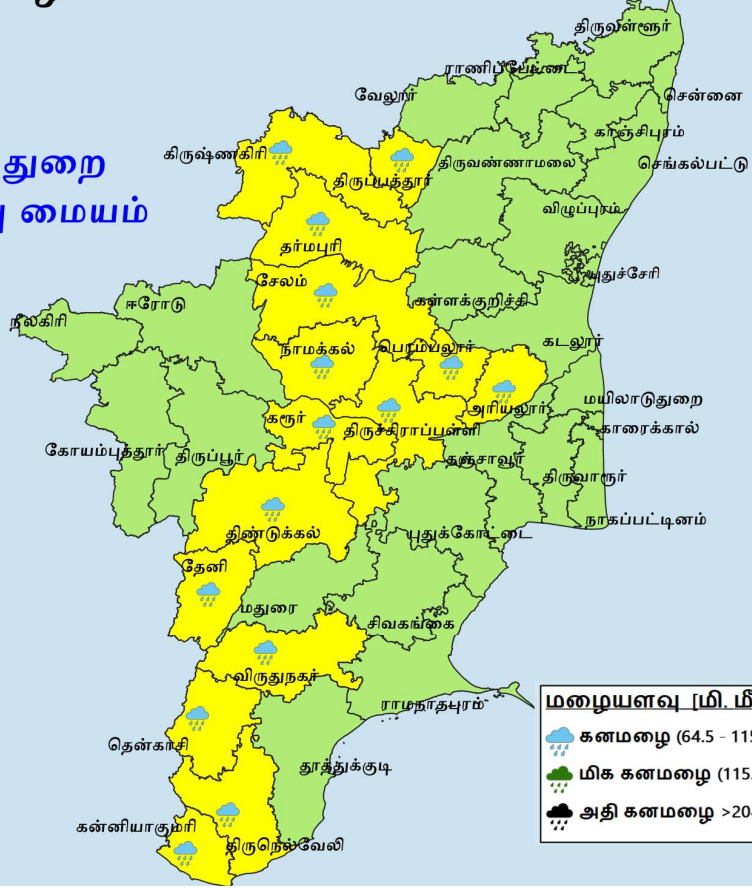


தமிழகம், புதுவை மற்றும் காரைக்கால் பகுதிகளுக்கான
கனமழை எச்சரிக்கை : 10/10/2024



இந்திய வானிலை ஆய்வு துறை
மண்டல வானிலை ஆய்வு மையம்
சென்னை

நாள் 2: 11/10/2024



Warnings

- Watch (Be Updated)
- Alert (Be Prepared)
- Warning (Take Action)
- No Warning (No Action)

மழையளவு [மி. மீ]

- கனமழை (64.5 - 115.5 மி. மீ)
- மிக கனமழை (115.6 - 204.4 மி. மீ)
- அதி கனமழை >204.4 மி. மீ

நாள்-3

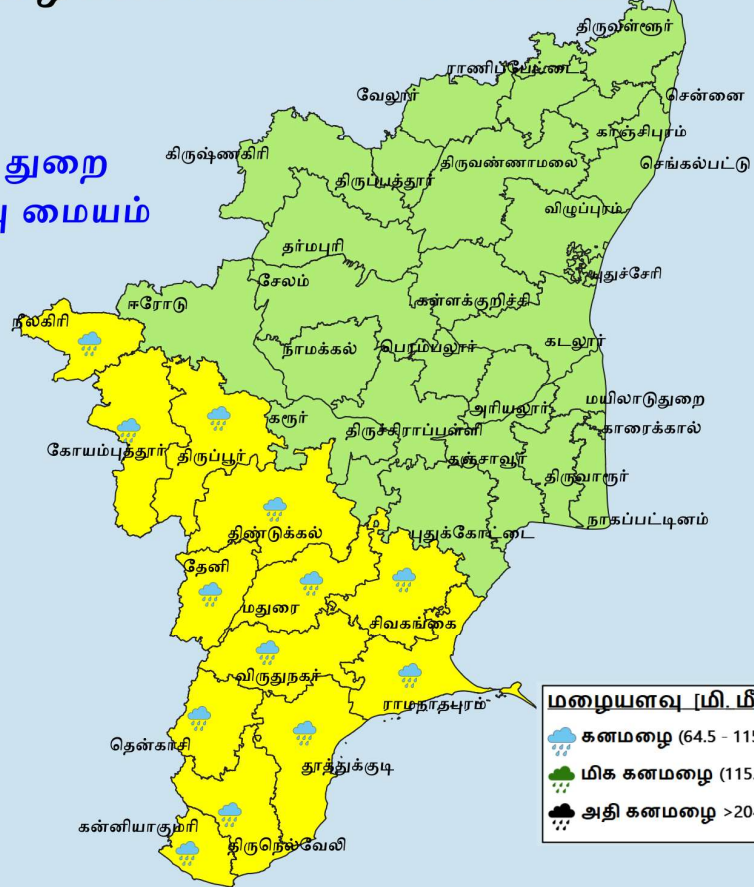


தமிழகம், புதுவை மற்றும் காரைக்கால் பகுதிகளுக்கான
கனமழை எச்சரிக்கை : 10/10/2024



இந்திய வானிலை ஆய்வு துறை
மண்டல வானிலை ஆய்வு மையம்
சென்னை

நாள் 3: 12/10/2024



Warnings

- Watch (Be Updated)
- Alert (Be Prepared)
- Warning (Take Action)
- No Warning (No Action)

மழையளவு [மி. மீ]

- கனமழை (64.5 - 115.5 மி. மீ)
- மிக கனமழை (115.6 - 204.4 மி. மீ)
- அதி கனமழை >204.4 மி. மீ

நாள்-4

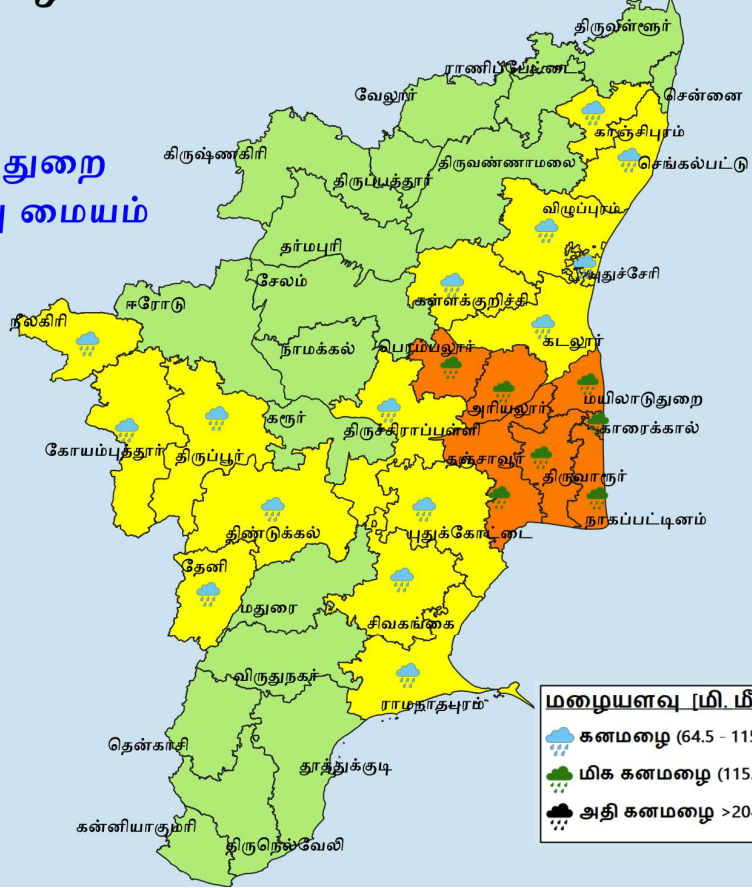


தமிழகம், புதுவை மற்றும் காரைக்கால் பகுதிகளுக்கான
கனமழை எச்சரிக்கை : 10/10/2024



இந்திய வானிலை ஆய்வு துறை
மண்டல வானிலை ஆய்வு மையம்
சென்னை

நாள் 4: 13/10/2024



நாள்-5

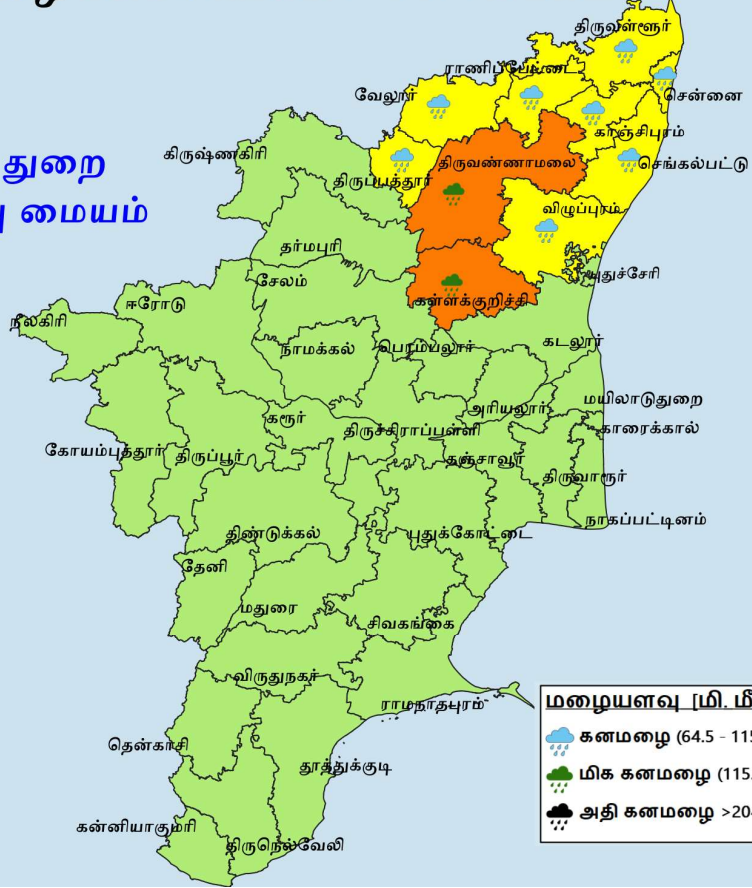


தமிழகம், புதுவை மற்றும் காரைக்கால் பகுதிகளுக்கான
கனமழை எச்சரிக்கை : 10/10/2024



இந்திய வானிலை ஆய்வு துறை
மண்டல வானிலை ஆய்வு மையம்
சென்னை

நாள் 5: 14/10/2024



Warnings

- Watch (Be Updated)
- Alert (Be Prepared)
- Warning (Take Action)
- No Warning (No Action)

மழையளவு [மி. மீ]

- கனமழை (64.5 - 115.5 மி. மீ)
- மிக கனமழை (115.6 - 204.4 மி. மீ)
- அதி கனமழை >204.4 மி. மீ

வகைப்பாடு

வட தமிழக மாவட்டங்கள்	சென்னை, காஞ்சிபுரம், செங்கல்பட்டு, திருவள்ளூர், கடலூர், விழுப்புரம், கள்ளக்குறிச்சி, தஞ்சாவூர், திருவாரூர், நாகப்பட்டினம், மயிலாடுதுறை, புதுக்கோட்டை, வேலூர், திருப்பத்தூர், ராணிப்பேட்டை, திருவண்ணாமலை, கிருஷ்ணகிரி, சேலம், தர்மபுரி, நாமக்கல், நீலகிரி, திருப்பூர், கோயம்புத்தூர், ஈரோடு, கரூர், திருச்சிராப்பள்ளி, அரியலூர், பெரம்பலூர்
தென் தமிழக மாவட்டங்கள்	ராமநாதபுரம், திருநெல்வேலி, தென்காசி, தூத்துக்குடி, தேனி, கன்னியாகுமரி, சிவகங்கை, விருதுநகர், திண்டுக்கல், மதுரை
உள் தமிழக மாவட்டங்கள்	வேலூர், திருப்பத்தூர், ராணிப்பேட்டை, திருவண்ணாமலை, கிருஷ்ணகிரி, தர்மபுரி, சேலம், நாமக்கல், நீலகிரி, திருப்பூர், கோயம்புத்தூர், ஈரோடு, கரூர், திருச்சிராப்பள்ளி, அரியலூர், பெரம்பலூர், சிவகங்கை, விருதுநகர், தேனி, திண்டுக்கல், மதுரை, தென்காசி, கள்ளக்குறிச்சி
வடஉள் தமிழக மாவட்டங்கள்	வேலூர், திருப்பத்தூர், ராணிப்பேட்டை, காஞ்சிபுரம், திருவண்ணாமலை, கிருஷ்ணகிரி, தர்மபுரி, சேலம், நாமக்கல், நீலகிரி, திருப்பூர், கோயம்புத்தூர், ஈரோடு, கரூர், திருச்சிராப்பள்ளி, அரியலூர், பெரம்பலூர்.
தென்உள் தமிழக மாவட்டங்கள்	சிவகங்கை, விருதுநகர், தேனி, திண்டுக்கல், மதுரை, தென்காசி.
கடலோர தமிழக மாவட்டங்கள்	சென்னை, செங்கல்பட்டு, திருவள்ளூர், கடலூர், விழுப்புரம், தஞ்சாவூர், திருவாரூர், நாகப்பட்டினம், மயிலாடுதுறை, புதுக்கோட்டை, ராமநாதபுரம், திருநெல்வேலி, தூத்துக்குடி, கன்னியாகுமரி.
வட கடலோர தமிழக மாவட்டங்கள்	சென்னை, செங்கல்பட்டு, திருவள்ளூர், கடலூர், விழுப்புரம், தஞ்சாவூர், திருவாரூர், நாகப்பட்டினம், புதுக்கோட்டை, மயிலாடுதுறை.
தென் கடலோர தமிழக மாவட்டங்கள்	ராமநாதபுரம், திருநெல்வேலி, தூத்துக்குடி, கன்னியாகுமரி
டெல்டா மாவட்டங்கள்	தஞ்சாவூர், திருவாரூர், நாகப்பட்டினம், மயிலாடுதுறை, புதுக்கோட்டை
மேற்கு தொடர்ச்சி மலை மாவட்டங்கள்	நீலகிரி, கோயம்புத்தூர், தேனி, திண்டுக்கல், திருப்பூர், தென்காசி, விருதுநகர்

மழைப்பொழிவின் பரவல்:

(விழுக்காடு) மழை பதிவான இடங்கள்	வகைப்பாடு
76-100	பெரும்பாலான
51-75	அநேக
26-50	ஒருசில
1-25	ஓரிரு
மழையில்லை	வறண்ட

மழைப்பொழிவின் தீவிரம்: (செ.மீ.)

1 செ.மீ. வரை	லேசான மழை
2-6	மிதமான மழை
7-11	கனமழை
12-20	மிக கனமழை
≥ 21	அதி கனமழை