

இந்திய அரசு

இந்திய வானிலை ஆய்வு துறை
மண்டல வானிலை ஆய்வு மையம்
6, கல்லூரி சாலை
சென்னை - 600006
தொலைபேசி : 044- 28271951



GOVERNMENT OF INDIA

INDIA METEOROLOGICAL DEPARTMENT
Regional Meteorological Centre
6, College Road
Chennai-600006
Phone: 044- 28271951

நாள்: 17-12-2023

நேரம்: 14:00 மணி

தமிழகம், புதுவை மற்றும் காரைக்கால் பகுதிகளுக்கான தினசரி வானிலை அறிக்கை

கடந்த 24 மணி நேரத்திற்கான வானிலை தொகுப்பு:

தமிழகத்தில் வடகிழக்கு பருவமழை மிக தீவிரமாக உள்ளது.

தென் தமிழகத்தில் பெரும்பாலான இடங்களிலும், வட கடலோர தமிழகத்தில் அநேக இடங்களிலும், வட உள் தமிழகத்தில் ஒருசில இடங்களிலும், காரைக்கால் பகுதிகளிலும் மழை பெய்துள்ளது. புதுச்சேரி பகுதிகளில் மிக லேசான மழை பதிவாகியுள்ளது.

கடந்த 24 மணி நேரத்தில் பதிவான மழை அளவு (சென்டிமீட்டரில்):

நாலுமுக்கு (திருநெல்வேலி) 19, ஊத்து (திருநெல்வேலி) 17, காக்காச்சி (திருநெல்வேலி) 15, மாஞ்சோலை (திருநெல்வேலி) 13, கன்னியாகுமரி (கன்னியாகுமரி) 11, திருக்குவளை (நாகப்பட்டினம்), ஓரத்தநாடு (தஞ்சாவூர்) தலா 9, தீர்த்தாண்டதானம் (ராமநாதபுரம்), முத்துப்பேட்டை (திருவாரூர்) தலா 8, திருவாரூர் (திருவாரூர்), வட்டானம் (ராமநாதபுரம்), மணமேல்குடி (புதுக்கோட்டை), தொண்டி (ராமநாதபுரம்), திருப்பதிசாரம் AWS (கன்னியாகுமரி), ராமநாதபுரம் KVK AWS (ராமநாதபுரம்), நீடாமங்கலம் (திருவாரூர்) தலா 7, மிமிசல் (புதுக்கோட்டை), நன்னிலம் (திருவாரூர்), வேளாங்கண்ணி (நாகப்பட்டினம்), திருத்துறைப்பூண்டி (திருவாரூர்), செம்பனார்கோயில் பொதுப்பணித்துறை (மயிலாடுதுறை), மயிலாடுதுறை (மயிலாடுதுறை), பட்டுக்கோட்டை (தஞ்சாவூர்), கொடவாசல் (திருவாரூர்), தலைஞாயிறு (நாகப்பட்டினம்), ராமநாதபுரம் (ராமநாதபுரம்) தலா 6, நாகுடி (புதுக்கோட்டை), மன்னார்குடி (திருவாரூர்), ராதாபுரம் (திருநெல்வேலி), கோடியக்கரை (மயிலாடுதுறை), திருவிடைமருதூர் (தஞ்சாவூர்), மதுக்கூர் (தஞ்சாவூர்), பாண்டவரடி (திருவாரூர்), மஞ்சளாறு (தஞ்சாவூர்), நாகப்பட்டினம் (நாகப்பட்டினம்), வேதாரண்யம் (நாகப்பட்டினம்), அதிராமப்பட்டினம் (தஞ்சாவூர்), கீழ் அணைக்கட்டு (தஞ்சாவூர்), அதிராமப்பட்டினம் (தஞ்சாவூர்), அம்பாசமுத்திரம் (திருநெல்வேலி), அதிராமப்பட்டினம் AWS (தஞ்சாவூர்), முள்ளங்கினாவிளை (கன்னியாகுமரி), ஒட்டப்பிடாரம் (தூத்துக்குடி), குருந்தன்கோடு (கன்னியாகுமரி), திருவாடானை (ராமநாதபுரம்) தலா 5, மைலாடி (கன்னியாகுமரி), நெய்வாசல் தென்பாதி (தஞ்சாவூர்), கொட்டாரம் (கன்னியாகுமரி), பேராஜரணி (தஞ்சாவூர்), கோழிப்போர்விளை (கன்னியாகுமரி), சீர்காழி (மயிலாடுதுறை), கடலாடி (ராமநாதபுரம்), வலங்கைமான் (திருவாரூர்), காரைக்கால் (காரைக்கால்), மணல்மேடு (மயிலாடுதுறை), கே.எம்.கோயில் (கடலூர்), திருச்செந்தூர் AWS (தூத்துக்குடி), அறந்தாங்கி (புதுக்கோட்டை), ஆவுடையார்கோயில் (புதுக்கோட்டை), மண்டபம் (ராமநாதபுரம்), வாலினோக்கம் (ராமநாதபுரம்), சாத்தான்குளம் ARG (தூத்துக்குடி) தலா 4, பூதப்பாண்டி (கன்னியாகுமரி), தேவகோட்டை (சிவகங்கை), திருப்பூண்டி (நாகப்பட்டினம்), கும்பகோணம் (தஞ்சாவூர்), கன்னடயன் அணைக்கட்டு (திருநெல்வேலி), களக்காடு (திருநெல்வேலி), மாம்பழத்துறையாறு (கன்னியாகுமரி), அணைகெடங்கு (கன்னியாகுமரி), குலசேகரப்பட்டினம் (தூத்துக்குடி), அய்யம்பேட்டை (தஞ்சாவூர்), பாபநாசம் (திருநெல்வேலி), சுருளக்கோடு (கன்னியாகுமரி), நாகர்கோயில் (கன்னியாகுமரி), ஆலங்குடி (புதுக்கோட்டை), தரங்கம்பாடி (மயிலாடுதுறை), திருச்செந்தூர் (தூத்துக்குடி), தஞ்சாவூர் (தஞ்சாவூர்), மலையூர் (புதுக்கோட்டை), இரணியல் (கன்னியாகுமரி), குருவாடி (அரியலூர்), தக்கலை (கன்னியாகுமரி), தஞ்சை பாபநாசம் (தஞ்சாவூர்), வெட்டிக்காடு (தஞ்சாவூர்), தஞ்சாவூர் (தஞ்சாவூர்), குழித்துறை (கன்னியாகுமரி), மணிமுத்தாறு (திருநெல்வேலி), காயல்பட்டினம் (தூத்துக்குடி), வம்பன் KVK AWS (புதுக்கோட்டை), ராமேஸ்வரம் (ராமநாதபுரம்), ஆயிங்குடி (புதுக்கோட்டை) தலா 3, பெருங்குளம் (புதுக்கோட்டை), விளாத்திகுளம் (தூத்துக்குடி), லால்பேட்டை (கடலூர்), தாலுகா அலுவலகம் அரியலூர் (அரியலூர்), அரியலூர் PTO (அரியலூர்), ஜெயம்கொண்டம் (அரியலூர்), முதுகுளத்தூர் (ராமநாதபுரம்), சேரன்மகாதேவி (திருநெல்வேலி), சேர்வலாறு அணை (திருநெல்வேலி), பாளையம்கோட்டை (திருநெல்வேலி), பெருஞ்சாணி அணை

(கன்னியாகுமரி), திற்பரப்பு (கன்னியாகுமரி), தங்கச்சிமடம் (ராமநாதபுரம்), பாம்பன் (ராமநாதபுரம்), அரிமளம் (புதுக்கோட்டை), புள்ளம்பாடி (திருச்சிராப்பள்ளி), குன்னூர் PTO (நீலகிரி), புத்தன் அணை (கன்னியாகுமரி), செந்துறை (அரியலூர்), முக்கடல் அணை (கன்னியாகுமரி), காரையூர் (புதுக்கோட்டை), புதுக்கோட்டை (புதுக்கோட்டை), கின்னக்கோரை (நீலகிரி), கிளானிலை (புதுக்கோட்டை), ஆர்.எஸ்.மங்கலம் (ராமநாதபுரம்), கடம்பூர் (தூத்துக்குடி), பேச்சிப்பாறை (கன்னியாகுமரி), கன்னிமார் (கன்னியாகுமரி), பரமக்குடி (ராமநாதபுரம்), குன்னூர் (நீலகிரி), சுத்தமல்லி அணை (அரியலூர்), காரைக்குடி (சிவகங்கை), சிற்றாறு-I (கன்னியாகுமரி), கல்லக்குடி (திருச்சிராப்பள்ளி), திருநெல்வேலி (திருநெல்வேலி), நாங்குனேரி (திருநெல்வேலி), வைப்பாறு (தூத்துக்குடி) தலா 2, ஆரல்வாய்மொழி (கன்னியாகுமரி), பாலமோர் (கன்னியாகுமரி), களியல் (கன்னியாகுமரி), சாம்ராஜ் எஸ்டேட் (நீலகிரி), கயத்தார் (தூத்துக்குடி), சூரங்குடி (தூத்துக்குடி), பூதலூர் (தஞ்சாவூர்), திருப்பத்தூர் (சிவகங்கை), எச்சன்விடுதி (தஞ்சாவூர்), கரம்பக்குடி (புதுக்கோட்டை), நந்தியாறு (திருச்சிராப்பள்ளி), அடையாமடை (கன்னியாகுமரி), வல்லம் (தஞ்சாவூர்), திருமாளூர் (அரியலூர்), புது வேட்டக்குடி (பெரம்பலூர்), பர்லியார் (நீலகிரி), குளச்சல் (கன்னியாகுமரி), திருக்காட்டுப்பள்ளி (தஞ்சாவூர்), பயணியர் விடுதி சிவகங்கை (சிவகங்கை), துவாக்குடி IMTI (திருச்சிராப்பள்ளி), கொடுமுடியாறு அணை (திருநெல்வேலி), திருவையாறு (தஞ்சாவூர்), வடகுத்து (கடலூர்), கமுதி (ராமநாதபுரம்), திருமயம் (புதுக்கோட்டை), சிவகங்கை (சிவகங்கை), குடியியான்மலை (புதுக்கோட்டை), அழகரை எஸ்டேட் (நீலகிரி), குந்தா பாலம் (நீலகிரி), மூலைக்கரைப்பட்டி (திருநெல்வேலி), கல்லணை (தஞ்சாவூர்), பொன்னமராவதி (புதுக்கோட்டை), பழைய தாலுகா அலுவலகம் ஸ்ரீவைகுண்டம் (தூத்துக்குடி), பெரம்பலூர் (பெரம்பலூர்), ஆதார் எஸ்டேட் (நீலகிரி), கடனா அணை (தென்காசி), சிங்கம்புணரி (சிவகங்கை), நம்பியாறு அணை (திருநெல்வேலி), பரங்கிப்பேட்டை (கடலூர்), திருச்சிராப்பள்ளி விமானநிலையம் (திருச்சிராப்பள்ளி), தானியமங்கலம் (மதுரை), சாத்தூர் (விருதுநகர்), குறிஞ்சிப்பாடி (கடலூர்), கமுதி ARG (ராமநாதபுரம்), வேப்பந்தட்டை (பெரம்பலூர்), சமயபுரம் (திருச்சிராப்பள்ளி), தென்பரநாடு (திருச்சிராப்பள்ளி), எமரால்டு (நீலகிரி), அண்ணாமலை நகர் (கடலூர்), பள்ளமோர்குளம் (ராமநாதபுரம்) தலா 1.

வெப்பநிலை பற்றிய குறிப்பு :

அதிகபட்ச வெப்பநிலை:

ஈரோட்டில் அதிகபட்ச வெப்பம் 33.4 டிகிரி செல்சியஸ் பதிவாகியுள்ளது.

24 மணி நேர வெப்பநிலை மாறுதல்: (அதிகபட்ச வெப்பநிலை)

மிக அதிகரித்துள்ளது (4.1° செல்சியஸ் அல்லது அதற்கு அதிகம்)	-----
கணிசமாக அதிகரித்துள்ளது (2.1° செல்சியஸ் முதல் 4.0° செல்சியஸ் வரை)	சென்னை, ஈரோடு, கரூர், சேலம் மற்றும் திருவள்ளூர் மாவட்டங்களில்
கணிசமாக குறைந்துள்ளது (- 2.1° செல்சியஸ் முதல் - 4.0 ° செல்சியஸ் வரை)	தஞ்சாவூர், கன்னியாகுமரி, நாகப்பட்டினம் மற்றும் ராமநாதபுரம் மாவட்டங்கள் மற்றும் காரைக்கால் பகுதிகளில்
மிகவும் குறைந்துள்ளது (-4.1° செல்சியஸ் அல்லது அதற்கும் குறைவாக)	வேலூர் மாவட்டத்தில்
பெரிய மாற்றமில்லை (-2.0° செல்சியஸ் முதல் 2.0° செல்சியஸ் வரை)	மற்ற ஏனைய மாவட்டங்களில்

இயல்பு நிலையிலிருந்து வெப்ப அளவின் வேறுபாடு: (அதிகபட்ச வெப்பநிலை)

இயல்பை விட மிக மிக அதிகம் (5.1 ° செல்சியஸ் அல்லது அதற்கு அதிகம்)	-----
இயல்பை விட மிக அதிகம் (3.1 ° செல்சியஸ் முதல் 5.0 ° செல்சியஸ் வரை)	கரூர் மாவட்டத்தில்
இயல்பை விட அதிகம் (1.6° செல்சியஸ் முதல் 3.0° செல்சியஸ் வரை)	ஈரோடு மாவட்டத்தில்
இயல்பை விட குறைவு (- 1.6° செல்சியஸ் முதல் 3.0° செல்சியஸ் வரை)	தஞ்சாவூர், நாகப்பட்டினம், திருநெல்வேலி, ராமநாதபுரம் மற்றும் வேலூர் மாவட்டங்கள் மற்றும் காரைக்கால் பகுதிகளில்

இயல்பை விட மிக குறைவு (- 3.1 ° செல்சியஸ் முதல் 5.0° செல்சியஸ் வரை)	கன்னியாகுமரி மற்றும் ராமநாதபுரம் மாவட்டங்களில்
இயல்பை விட மிக மிக குறைவு (- 5.1 ° செல்சியஸ் அல்லது அதற்கு கீழ்)	-----
இயல்பு நிலை (-1.5° செல்சியஸ் முதல் 1.5 ° செல்சியஸ் வரை)	மற்ற ஏனைய மாவட்டங்களில்

குறைந்தபட்ச வெப்பநிலை:

நாமக்கல்லில் குறைந்தபட்ச வெப்பம் 19.0 டிகிரி செல்சியஸ் பதிவாகியுள்ளது.

24 மணி நேர வெப்பநிலை மாறுதல்: (குறைந்தபட்ச வெப்பநிலை)

மிகவும் குறைந்துள்ளது (- 4.1° செல்சியஸ் அல்லது அதற்கு குறைவாக)	-----
கணிசமாக குறைந்துள்ளது (- 2.1° செல்சியஸ் முதல் - 4.0° செல்சியஸ் வரை)	கன்னியாகுமரி மாவட்டத்தில்
கணிசமாக அதிகரித்துள்ளது (2.1° செல்சியஸ் முதல் 4.0 ° செல்சியஸ் வரை)	கரூர், திண்டுக்கல், நாமக்கல், கடலூர் மற்றும் சேலம் மாவட்டங்களில்
மிகவும் அதிகரித்துள்ளது (4.1° செல்சியஸ் அல்லது அதற்கும் அதிகம்)	-----
பெரிய மாற்றமில்லை (-2.0° செல்சியஸ் முதல் 2.0° C வரை)	மற்ற ஏனைய மாவட்டங்களில்

இயல்பு நிலையிலிருந்து வெப்ப அளவின் வேறுபாடு: (குறைந்தபட்ச வெப்பநிலை)

இயல்பை விட மிக மிக அதிகம் (5.1 ° செல்சியஸ் அல்லது அதற்கு அதிகம்)	-----
இயல்பை விட மிக அதிகம் (3.1 ° செல்சியஸ் முதல் 5.0 ° செல்சியஸ் வரை)	கோயம்புத்தூர், நீலகிரி, கடலூர், சேலம், திருப்பத்தூர் மற்றும் வேலூர் மாவட்டங்கள் மற்றும் புதுச்சேரி பகுதிகளில்
இயல்பை விட அதிகம் (1.6° செல்சியஸ் முதல் 3.0° செல்சியஸ் வரை)	தஞ்சாவூர், சென்னை, தருமபுரி, கரூர், திண்டுக்கல், மதுரை, நாகப்பட்டினம், திருச்சி, திருவள்ளூர் மற்றும் நீலகிரி மாவட்டங்கள் மற்றும் காரைக்கால் பகுதிகளில்
இயல்பை விட குறைவு (- 1.6° செல்சியஸ் முதல் - 3.0° செல்சியஸ் வரை)	ராமநாதபுரம் மாவட்டத்தில்
இயல்பை விட மிக குறைவு (- 3.1 ° செல்சியஸ் முதல்- 5.0° செல்சியஸ் வரை)	-----
இயல்பை விட மிக மிக குறைவு (- 5.1 ° செல்சியஸ் அல்லது அதற்கு கீழ்)	-----
இயல்பு நிலை (-1.5° செல்சியஸ் முதல் 1.5 ° செல்சியஸ் வரை)	மற்ற ஏனைய மாவட்டங்களில்

அடுத்த ஏழு தினங்களுக்கான வானிலை முன்னறிவிப்பு மற்றும் எச்சரிக்கை:

குமரிக்கடல் மற்றும் அதனை ஒட்டிய பகுதிகளில் ஒரு வளி மண்டல சுழற்சி நிலவுகிறது.

17.12.2023: தென் தமிழகத்தில் அநேக இடங்களிலும், வடதமிழகத்தில் ஒருசில இடங்களிலும், புதுவை மற்றும் காரைக்கால் பகுதிகளிலும் லேசானது முதல் மிதமான மழை பெய்யக்கூடும். கன்னியாகுமரி, திருநெல்வேலி, தென்காசி மற்றும் தூத்துக்குடி மாவட்டங்களில் ஓரிரு இடங்களில் கன முதல் அதி கனமழையும், இராமநாதபுரம், விருதுநகர், சிவகங்கை, புதுக்கோட்டை, தஞ்சாவூர், திருவாரூர் மற்றும் நாகப்பட்டினம் மாவட்டங்களில் ஓரிரு இடங்களில் கனமழையும் பெய்ய வாய்ப்புள்ளது. ஓரிரு இடங்களில் இடி மின்னல், பலத்த காற்றுடன் (மணிக்கு 30 முதல் 40 கிலோ மீட்டர் வேகத்தில்) மழை பெய்யக்கூடும்.

18.12.2023: தென் தமிழகத்தில் அநேக இடங்களிலும், வட தமிழகத்தில் ஓரிரு இடங்களிலும், புதுவை மற்றும் காரைக்கால் பகுதிகளிலும் இடி மின்னலுடன் கூடிய லேசானது முதல் மிதமான மழை பெய்யக்கூடும்.

கன்னியாகுமரி, திருநெல்வேலி, தென்காசி மற்றும் தூத்துக்குடி மாவட்டங்களில் ஓரிரு இடங்களில் கன முதல் மிக கனமழையும், தேனி, விருதுநகர், இராமநாதபுரம், சிவகங்கை, புதுக்கோட்டை மற்றும் தஞ்சாவூர் மாவட்டங்களில் ஓரிரு இடங்களில் கனமழையும் பெய்யவாய்ப்புள்ளது.

19.12.2023: தென் தமிழகத்தில் ஒருசில இடங்களிலும், வட தமிழகத்தில் ஓரிரு இடங்களிலும், புதுவை மற்றும் காரைக்கால் பகுதிகளிலும் இடி மின்னலுடன் கூடிய லேசானது முதல் மிதமான மழை பெய்யக்கூடும்.

20.12.2023 முதல் 23.12.2023 வரை: தமிழகத்தில் ஓரிரு இடங்களிலும், புதுவை மற்றும் காரைக்கால் பகுதிகளிலும் லேசானது முதல் மிதமான மழை பெய்யக்கூடும்.

சென்னை மற்றும் புறநகர் பகுதிகளுக்கான வானிலை முன்னறிவிப்பு:

அடுத்த 48 மணி நேரத்திற்கு வானம் ஓரளவு மேகமூட்டத்துடன் காணப்படும். நகரின் ஒருசில பகுதிகளில் லேசான/மிதமான மழை பெய்யக்கூடும். அதிகபட்ச வெப்பநிலை 30-31 டிகிரி செல்சியஸ் மற்றும் குறைந்தபட்ச வெப்பநிலை 24-25 டிகிரி செல்சியஸை ஒட்டியும் இருக்கக்கூடும்.

மீனவர்களுக்கான எச்சரிக்கை:

தமிழக கடலோரப்பகுதிகள்:

17.12.2023 மற்றும் 18.12.2023: தென்தமிழக கடலோரப்பகுதிகள் மற்றும் அதனை ஒட்டிய வடதமிழக கடலோரப்பகுதிகள், மன்னார் வளைகுடா, குமரிக்கடல் பகுதிகள், இலங்கை கடலோரப்பகுதிகளை ஒட்டிய தென்மேற்கு வங்கக்கடல் பகுதிகளில் சூறாவளிக்காற்று மணிக்கு 40 முதல் 45 கிலோ மீட்டர் வேகத்திலும் இடையிடையே 55 கிலோ மீட்டர் வேகத்திலும் வீசக்கூடும்.

19.12.2023: தென்தமிழக கடலோரப்பகுதிகள், மன்னார் வளைகுடா, குமரிக்கடல் பகுதிகளில் சூறாவளிக்காற்று மணிக்கு 40 முதல் 45 கிலோ மீட்டர் வேகத்திலும் இடையிடையே 55 கிலோ மீட்டர் வேகத்திலும் வீசக்கூடும்.

அரபிக்கடல் பகுதிகள்:

17.12.2023: தென்கேரள கடலோரப்பகுதிகள் மற்றும் லட்சதீவு பகுதிகளில் சூறாவளிக் காற்று மணிக்கு 40 முதல் 45 கிலோ மீட்டர் வேகத்திலும் இடையிடையே 55 கிலோ மீட்டர் வேகத்திலும் வீசக்கூடும்.

18.12.2023: கேரள கடலோரப்பகுதிகள் மற்றும் அதனை ஒட்டிய தென்கிழக்கு அரபிக்கடல் பகுதிகள் மற்றும் லட்சதீவு பகுதிகளில் சூறாவளிக்காற்று மணிக்கு 40 முதல் 45 கிலோ மீட்டர் வேகத்திலும் இடையிடையே 55 கிலோ மீட்டர் வேகத்திலும் வீசக்கூடும்.

19.12.2023: லட்சதீவு பகுதிகள் மற்றும் அதனை ஒட்டிய தென்கிழக்கு-மத்தியகிழக்கு அரபிக்கடல் பகுதிகளில் சூறாவளிக்காற்று மணிக்கு 40 முதல் 45 கிலோ மீட்டர் வேகத்திலும் இடையிடையே 55 கிலோ மீட்டர் வேகத்திலும் வீசக்கூடும்.

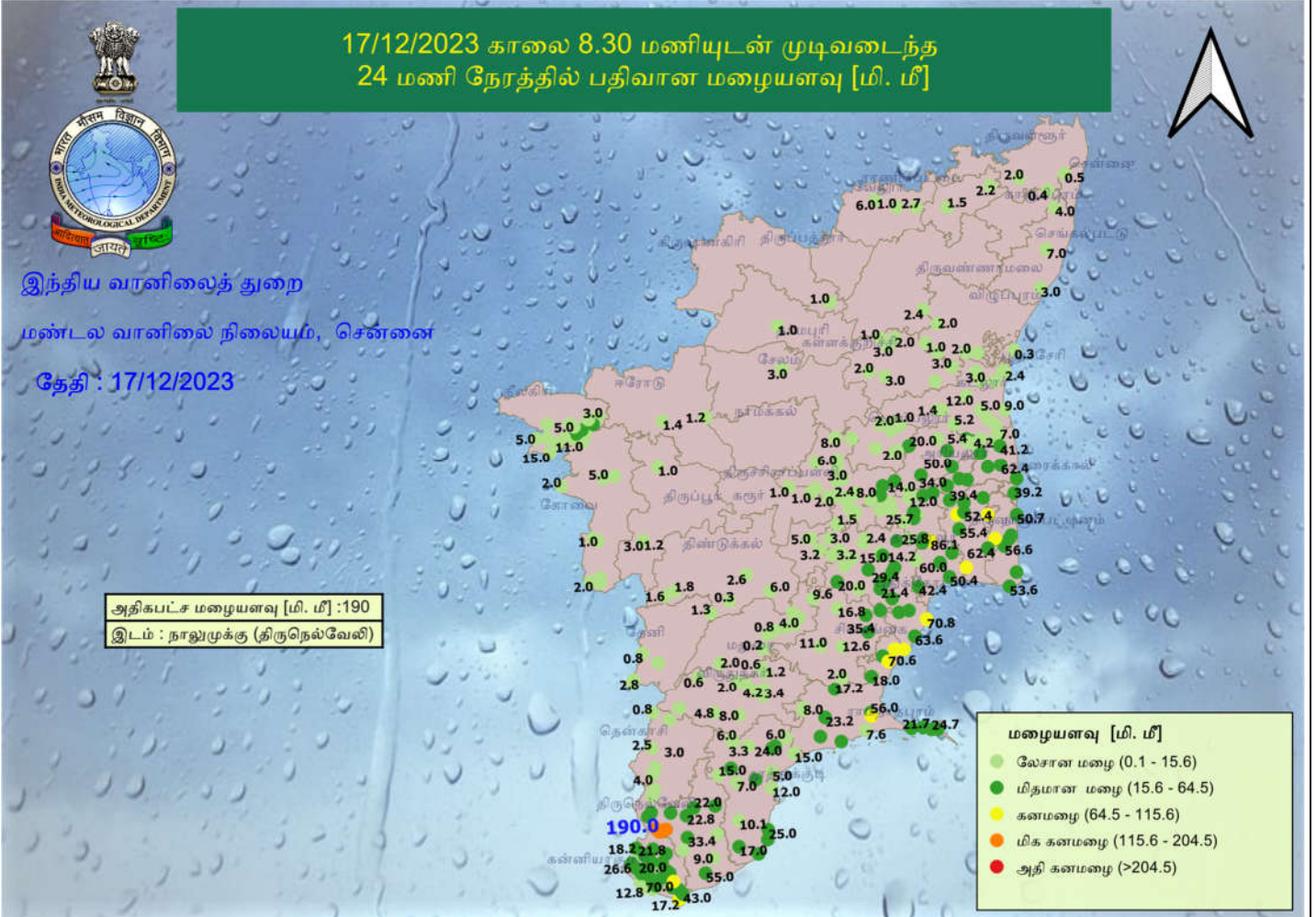
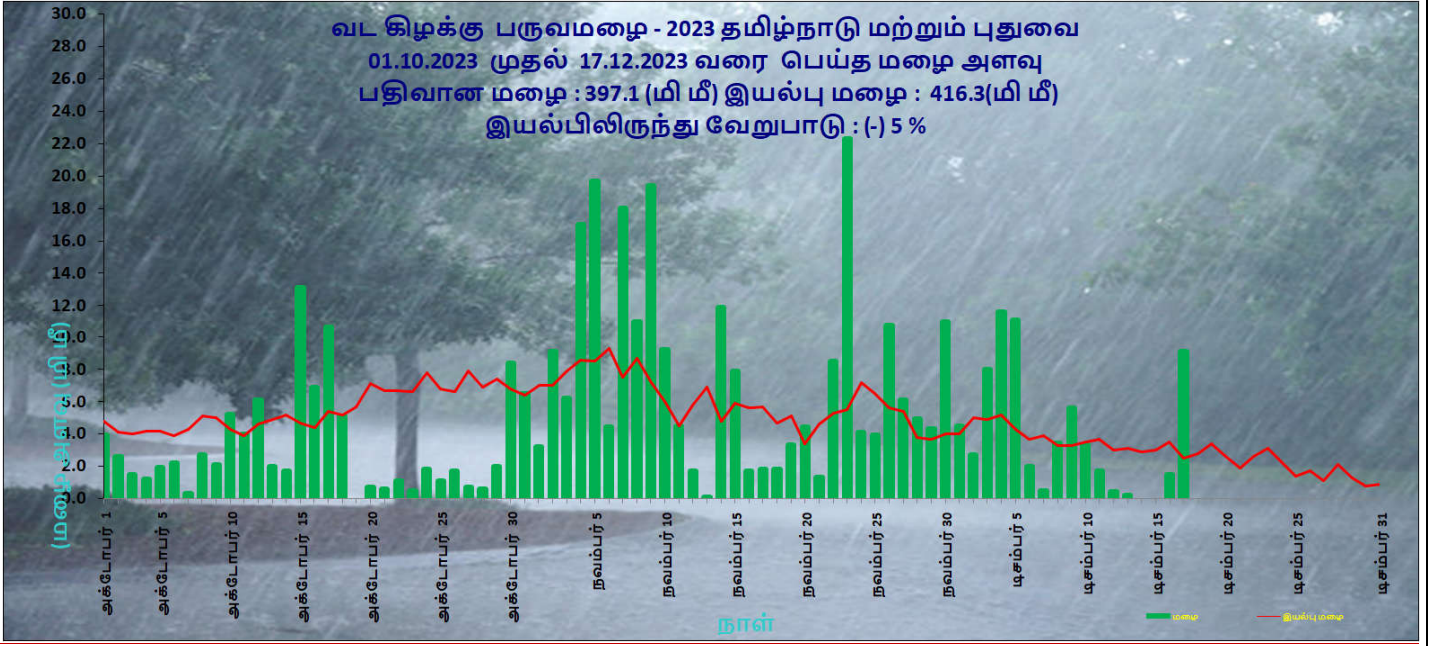
மேற்குறிப்பிட்ட நாட்களில் மீனவர்கள் இப்பகுதிகளுக்கு செல்ல வேண்டாமென்று அறிவுறுத்த படுகிறார்கள்.

மேலும் விவரங்களுக்கு: mausam.imd.gov.in/chennai இணையதளத்தை காணவும்.

பா. செந்தாமரை கண்ணன்
இயக்குனர்
தென் மண்டல தலைவருக்காக
மண்டல வானிலை ஆய்வு மையம், சென்னை

01.10.2023 முதல் 17.12.2023 வரை பெய்த மழை அளவு

	பதிவான மழை (மி.மீ)	இயல்பு மழை (மி.மீ)	இயல்பிலிருந்து விலகல் (%)
அரியலூர்	276.0	462.3	-40
செங்கல்பட்டு	743.5	673.4	10
சென்னை	1088.9	761.9	43
கோயம்புத்தூர்	480.7	325.0	48
கடலூர்	527.9	653.8	-19
தர்மபுரி	181.8	304.5	-40
திண்டுக்கல்	363.7	431.1	-16
ஈரோடு	395.8	294.4	34
கள்ளக்குறிச்சி	205.7	425.7	-52
காஞ்சிபுரம்	698.2	561.4	24
கன்னியாகுமரி	929.5	514.4	81
காரைக்கால்	1044.6	917.8	14
கரூர்	179.8	295.2	-39
கிருஷ்ணகிரி	138.9	270.2	-49
மதுரை	430.8	349.2	23
மயிலாடுதுறை	711.9	813.2	-12
நாகப்பட்டினம்	902.3	847.4	6
நாமக்கல்	229.6	260.3	-12
நீலகிரி	486.4	480.2	1
பெரம்பலூர்	228.4	407.7	-44
புதுச்சேரி	599.3	782.3	-23
புதுக்கோட்டை	294.4	357.3	-18
ராமநாதபுரம்	556.3	485.1	15
ராணிப்பேட்டை	351.3	386.1	-9
சேலம்	228.2	320.5	-29
சிவகங்கை	387.0	394.1	-2
தென்காசி	592.4	440.1	35
தஞ்சாவூர்	332.4	529.9	-37
தேனி	449.2	345.6	30
திருநெல்வேலி	760.2	470.9	61
திருப்பத்தூர்	141.7	255.8	-45
திருப்பூர்	309.3	292.1	6
திருவள்ளூர்	754.4	589.5	28
திருவண்ணாமலை	275.9	425.5	-35
திருவாரூர்	567.5	661.8	-14
தூத்துக்குடி	357.7	412.3	-13
திருச்சிராப்பள்ளி	198.1	354.3	-44
வேலூர்	286.8	355.4	-19
விழுப்புரம்	349.9	499.1	-30
விருதுநகர்	493.1	377.0	31
தமிழ்நாடு மற்றும் புதுவை	397.1	416.3	-5



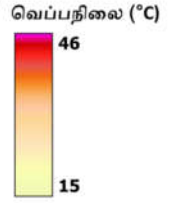
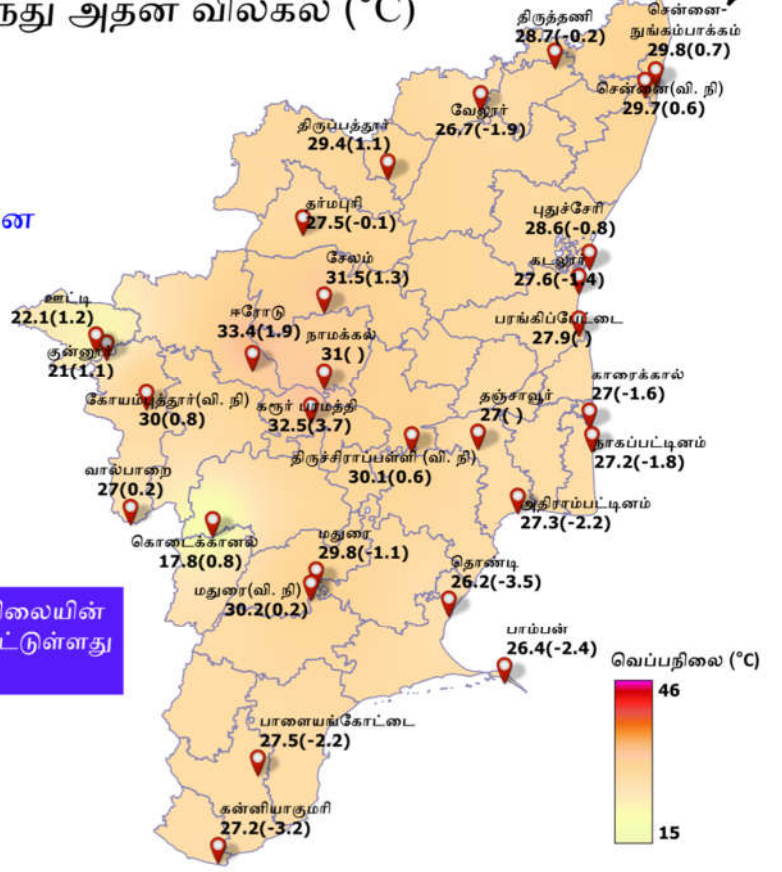


17/12/2023 காலை 8.30 மணியுடன் முடிவடைந்த 24 மணி நேரத்தில் பதிவான அதிகபட்ச வெப்பநிலை (°C) மற்றும் இயல்பிலிருந்து அதன் விலகல் (°C)

இந்திய வானிலைத் துறை
மண்டல வானிலை நிலையம், சென்னை
தேதி: 17/12/2023

அதிகபட்ச வெப்பநிலை : 33.4°C
இடம் : ஈரோடு

குறிப்பு: இயல்பிலிருந்து அதிகபட்ச வெப்ப நிலையின் விலகல் அடைப்புக் குறியில் கொடுக்கப்பட்டுள்ளது
வி.நி : விமான நிலையம்



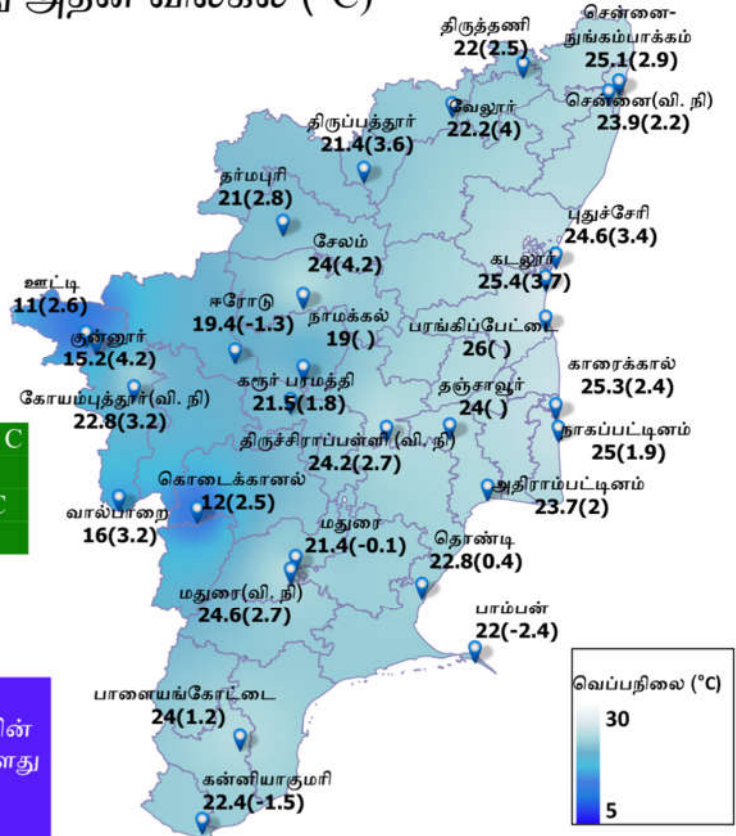
17/12/2023 காலை 8.30 மணியுடன் முடிவடைந்த 24 மணி நேரத்தில் பதிவான குறைந்தபட்ச வெப்பநிலை (°C) மற்றும் இயல்பிலிருந்து அதன் விலகல் (°C)



இந்திய வானிலைத் துறை
மண்டல வானிலை நிலையம், சென்னை
தேதி : 17/12/2023

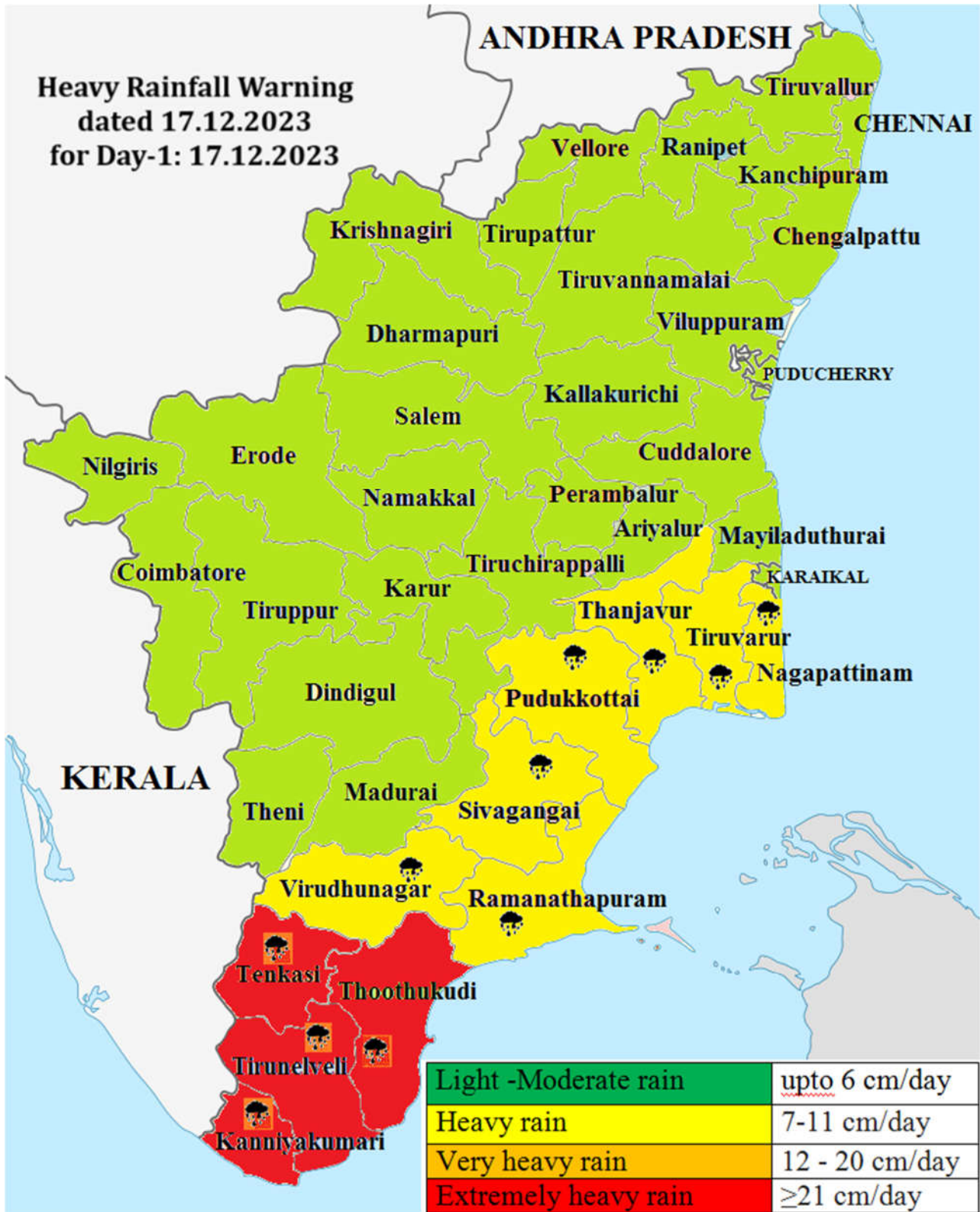
குறைந்தபட்ச வெப்பநிலை (சமவெளி பகுதிகளில்) : 19°C
இடம் : நாமக்கல்
குறைந்தபட்ச வெப்பநிலை (மலை பகுதிகளில்) : 11°C
இடம் : ஊட்டி

குறிப்பு: இயல்பிலிருந்து குறைந்தபட்ச வெப்ப நிலையின் விலகல் அடைப்புக் குறியில் கொடுக்கப்பட்டுள்ளது
வி.நி : விமான நிலையம்



நாள் - 1 (17.12.2023)

Heavy Rainfall Warning
dated 17.12.2023
for Day-1: 17.12.2023



வகைப்பாடு

வட தமிழக மாவட்டங்கள்	சென்னை, காஞ்சிபுரம், செங்கல்பட்டு, திருவள்ளூர், கடலூர், விழுப்புரம், கள்ளக்குறிச்சி, தஞ்சாவூர், திருவாரூர், நாகப்பட்டினம், மயிலாடுதுறை, புதுக்கோட்டை, வேலூர், திருப்பத்தூர், ராணிப்பேட்டை, திருவண்ணாமலை, கிருஷ்ணகிரி, சேலம், தர்மபுரி, நாமக்கல், நீலகிரி, திருப்பூர், கோயம்புத்தூர், ஈரோடு, கரூர், திருச்சிராப்பள்ளி, அரியலூர், பெரம்பலூர்
தென் தமிழக மாவட்டங்கள்	ராமநாதபுரம், திருநெல்வேலி, தென்காசி, தூத்துக்குடி, தேனி, கன்னியாகுமரி, சிவகங்கை, விருதுநகர், திண்டுக்கல், மதுரை
உள் தமிழக மாவட்டங்கள்	வேலூர், திருப்பத்தூர், ராணிப்பேட்டை, திருவண்ணாமலை, கிருஷ்ணகிரி, தர்மபுரி, சேலம், நாமக்கல், நீலகிரி, திருப்பூர், கோயம்புத்தூர், ஈரோடு, கரூர், திருச்சிராப்பள்ளி, அரியலூர், பெரம்பலூர், சிவகங்கை, விருதுநகர், தேனி, திண்டுக்கல், மதுரை, தென்காசி, கள்ளக்குறிச்சி
வடஉள் தமிழக மாவட்டங்கள்	வேலூர், திருப்பத்தூர், ராணிப்பேட்டை, காஞ்சிபுரம், திருவண்ணாமலை, கிருஷ்ணகிரி, தர்மபுரி, சேலம், நாமக்கல், நீலகிரி, திருப்பூர், கோயம்புத்தூர், ஈரோடு, கரூர், திருச்சிராப்பள்ளி, அரியலூர், பெரம்பலூர்.
தென்உள் தமிழக மாவட்டங்கள்	சிவகங்கை, விருதுநகர், தேனி, திண்டுக்கல், மதுரை, தென்காசி.
கடலோர தமிழக மாவட்டங்கள்	சென்னை, செங்கல்பட்டு, திருவள்ளூர், கடலூர், விழுப்புரம், தஞ்சாவூர், திருவாரூர், நாகப்பட்டினம், மயிலாடுதுறை, புதுக்கோட்டை, ராமநாதபுரம், திருநெல்வேலி, தூத்துக்குடி, கன்னியாகுமரி.
வட கடலோர தமிழக மாவட்டங்கள்	சென்னை, செங்கல்பட்டு, திருவள்ளூர், கடலூர், விழுப்புரம், தஞ்சாவூர், திருவாரூர், நாகப்பட்டினம், புதுக்கோட்டை, மயிலாடுதுறை.
தென் கடலோர தமிழக மாவட்டங்கள்	ராமநாதபுரம், திருநெல்வேலி, தூத்துக்குடி, கன்னியாகுமரி
டெல்டா மாவட்டங்கள்	தஞ்சாவூர், திருவாரூர், நாகப்பட்டினம், மயிலாடுதுறை, புதுக்கோட்டை
மேற்கு தொடர்ச்சி மலை மாவட்டங்கள்	நீலகிரி, கோயம்புத்தூர், தேனி, திண்டுக்கல், திருப்பூர், தென்காசி, விருதுநகர்

மழைப்பொழிவின் பரவல்:

(விழுக்காடு) மழை பதிவான இடங்கள்	வகைப்பாடு
76-100	பெரும்பாலான
51-75	அநேக
26-50	ஒருசில
1-25	ஓரிரு
மழையில்லை	வறண்ட

மழைப்பொழிவின் தீவிரம்: (செ.மீ.)

1 செ.மீ. வரை	லேசான மழை
2-6	மிதமான மழை
7-11	கனமழை
12-20	மிக கனமழை
≥ 21	அதி கனமழை