

இந்திய அரசு

இந்திய வானிலை ஆய்வு துறை
மண்டல வானிலை ஆய்வு மையம்
6, கல்லூரி சாலை
சென்னை - 600006
தொலைபேசி : 044- 28271951



GOVERNMENT OF INDIA

INDIA METEOROLOGICAL DEPARTMENT
Regional Meteorological Centre
6, College Road
Chennai-600006
Phone: 044- 28271951

நாள்: 30-11-2023

நேரம்: 13:30 மணி

தமிழகம், புதுவை மற்றும் காரைக்கால் பகுதிகளுக்கான தினசரி வானிலை அறிக்கை

கடந்த 24 மணி நேரத்திற்கான வானிலை தொகுப்பு:

தமிழகத்தில் வடகிழக்கு பருவமழை தீவிரமாக உள்ளது.

வடதமிழக கடலோர மாவட்டங்களில் அநேக இடங்களிலும், வடதமிழக உள் மாவட்டங்கள் மற்றும் தென்தமிழகத்தில் ஒருசில இடங்களிலும், காரைக்கால் பகுதிகளிலும் மழை பெய்துள்ளது. புதுச்சேரியில் லேசான மழை பதிவாகியுள்ளது.

கடந்த 24 மணி நேரத்தில் பதிவான மழை அளவு (சென்டிமீட்டரில்):

ஆவடி (திருவள்ளூர்) 19, மண்டலம் 06 D65 கொளத்தூர் (சென்னை), மண்டலம் 06 திரு.வி.க.நகர் (சென்னை), பொன்னேரி (திருவள்ளூர்) தலா 15, மண்டலம் 07 அம்பத்தூர் (சென்னை), மண்டலம் 08 மலர் காலனி (சென்னை), அம்பத்தூர் (சென்னை) தலா 14, தலைஞாயிறு (நாகப்பட்டினம்), சோழவரம் (திருவள்ளூர்), மண்டலம் 12 ஆலந்தூர் (சென்னை) தலா 13, அம்பத்தூர் (சென்னை), மண்டலம் 13 அடையார் சுற்றுச்சூழல் பூங்கா (சென்னை), அண்ணா பல்கலைக்கழகம் (சென்னை), மண்டலம் 11 U32 மதுரவாயல் (சென்னை), புழல் ARG (திருவள்ளூர்), செங்குன்றம் (திருவள்ளூர்) தலா 12, அண்ணா பல்கலைக்கழகம் ARG (சென்னை), மண்டலம் 10 கோடம்பாக்கம் (சென்னை), மண்டலம் 03 புழல் (சென்னை), கும்மிடிப்பூண்டி (திருவள்ளூர்), மண்டலம் வளசரவாக்கம் (சென்னை), YMCA நந்தனம் ARG (சென்னை), பெரம்பூர் (சென்னை), மண்டலம் 12 D156 முகலிவாக்கம் (சென்னை), மண்டலம் 13 அடையார் (சென்னை), மண்டலம் 01 கத்திவாக்கம் (சென்னை), NIOT_பள்ளிக்கரணை ARG (சென்னை) தலா 11, மண்டலம் 09 தேனாம்பேட்டை (சென்னை), தேனாம்பேட்டை (சென்னை), மண்டலம் 14 U41 பெருங்குடி (சென்னை), மீனம்பாக்கம் AWS (சென்னை), சோழவரம் (திருவள்ளூர்), மண்டலம் 14 பெருங்குடி (சென்னை), மண்டலம் 12 மீனம்பாக்கம் (சென்னை), ஆலந்தூர் (சென்னை), சென்னை விமானநிலையம் (சென்னை), மண்டலம் 13 U39 அடையார் (சென்னை), மண்டலம் 07 U18 D81 வானகரம் (சென்னை) தலா 10, கொளப்பாக்கம் ARG (காஞ்சிபுரம்), கொள்ளிடம் (மயிலாடுதுறை), மண்டலம் 08 அண்ணாநகர் (சென்னை), திருக்குவளை (நாகப்பட்டினம்), அண்ணா நகர் (சென்னை), எம்ஜிஆர் நகர் (சென்னை), அயனாவரம் தாலுகா அலுவலகம் (சென்னை), செம்பரம்பாக்கம்-வருவாய்த்துறை (காஞ்சிபுரம்), சோழிங்கநல்லூர் (சென்னை), தரமணி ARG (சென்னை), பூந்தமல்லி (திருவள்ளூர்) தலா 9, திருவள்ளூர் (திருவள்ளூர்), குன்றத்தூர் (காஞ்சிபுரம்), VIT சென்னை AWS (செங்கல்பட்டு), அடையாறு (சென்னை), மண்டலம் 03 மாதவரம் (சென்னை), கோடம்பாக்கம் (சென்னை), வேளாங்கண்ணி (நாகப்பட்டினம்), சென்னை நூங்கம்பாக்கம் (சென்னை), டிஜிபி அலுவலகம் (சென்னை), காரைக்கால் (காரைக்கால்), கொரட்டுர் (திருவள்ளூர்), சென்னை (N) AWS (சென்னை), வேப்பூர் (கடலூர்) தலா 8, தாமரைப்பாக்கம் (திருவள்ளூர்), சத்யபாமா பல்கலைக்கழகம் ARG (காஞ்சிபுரம்), சீர்காழி (மயிலாடுதுறை), RSCL-2 நேமூர் (விழுப்புரம்), திருவூர் AWS (திருவள்ளூர்), மண்டலம் 09 ஐஸ் ஹவுஸ் (சென்னை), திரு.வி.க நகர் (சென்னை), பெருங்குடி (சென்னை), திருப்பூண்டி (நாகப்பட்டினம்), திருத்துறைப்பூண்டி (திருவாரூர்), வால்பாறை PTO (கோயம்புத்தூர்), ஆலந்தூர் (செங்கல்பட்டு), தாம்பரம் (செங்கல்பட்டு) தலா 7, மாதவரம் (சென்னை), மண்டலம் 15 சோழிங்கநல்லூர் (சென்னை), வளசரவாக்கம் (சென்னை), தரங்கம்பாடி (மயிலாடுதுறை), காஞ்சிபுரம் (காஞ்சிபுரம்), செம்பரம்பாக்கம்-CMWSSB (காஞ்சிபுரம்), மண்டலம் 02 D15 மணலி (சென்னை), நாகப்பட்டினம் (நாகப்பட்டினம்), மயிலாடுதுறை (மயிலாடுதுறை), BASL முகையூர் (விழுப்புரம்), எண்ணூர் AWS (சென்னை), ஸீபெரும்புதூர் (காஞ்சிபுரம்) தலா 6, வேதாரண்யம் (நாகப்பட்டினம்), உளுந்தூர்பேட்டை (கள்ளக்குறிச்சி), மண்டலம் 15 உத்தண்டி (சென்னை), முத்துப்பேட்டை (திருவாரூர்), மணல்மேடு (மயிலாடுதுறை), ஊத்துக்கோட்டை (திருவள்ளூர்), மண்டலம் 05 GCC (சென்னை), கோடியக்கரை (மயிலாடுதுறை), CD மருத்துவமனை தண்டையார்பேட்டை (சென்னை), வாலாஜா (ராணிப்பேட்டை), செம்பரம்பாக்கம் ARG (காஞ்சிபுரம்), கே.எம்.கோயில் (கடலூர்),

மண்டபம் (ராமநாதபுரம்), தண்டையார்பேட்டை (சென்னை), சிதம்பரம் AWS (கடலூர்), கொடவாசல் (திருவாரூர்), மண்டலம் 02 மணலி (சென்னை), ஊத்து (திருநெல்வேலி), கீழ் அணைக்கட்டு (தஞ்சாவூர்) தலா 5, நீடாமங்கலம் (திருவாரூர்), தஞ்சாவூர் (தஞ்சாவூர்), சென்னை ஆட்சியர் அலுவலகம் (சென்னை), பாண்டவரடி (திருவாரூர்), RSCL-3 அவலூர்பேட்டை (விழுப்புரம்), வந்தவாசி (திருவண்ணாமலை), நாலமுக்கு (திருநெல்வேலி), விரிஞ்சிபுரம் AWS (வேலூர்), நன்னிலம் (திருவாரூர்), பரங்கிப்பேட்டை (கடலூர்), அண்ணாமலை நகர் (கடலூர்), மண்டலம் 04 தண்டையார்பேட்டை (சென்னை), செம்பனார்கோயில் பொதுப்பணித்துறை (மயிலாடுதுறை), திருச்செந்தூர் (தூத்துக்குடி), குடியாத்தம் (வேலூர்), ஆற்காடு (ராணிப்பேட்டை), சிதம்பரம் (கடலூர்), SCS மில் பிள்ளையார்புரம் (கள்ளக்குறிச்சி), காவேரிப்பாக்கம் (ராணிப்பேட்டை), வடகுத்து (கடலூர்) தலா 4, செந்துறை (அரியலூர்), பாம்பன் (ராமநாதபுரம்), மண்டலம் 05 ராயபுரம் (சென்னை), ஜெயம்கொண்டம் (அரியலூர்), செஞ்சி (விழுப்புரம்), மன்னார்குடி (திருவாரூர்), RSCL அரகூர் (விழுப்புரம்), கின்னக்கோரை (நீலகிரி), மண்டலம் 01 திருவொற்றியூர் (சென்னை), சோழிங்கநல்லூர் (சென்னை), கடலூர் ஆட்சியர் அலுவலகம் (கடலூர்), RSCL வல்லம் (விழுப்புரம்), மஞ்சளாறு (தஞ்சாவூர்), மேலாலத்தூர் (வேலூர்), காக்காச்சி (திருநெல்வேலி), RSCL-3 ஆனந்தபுரம் (விழுப்புரம்), பட்டுக்கோட்டை (தஞ்சாவூர்), உத்திரமேரூர் (காஞ்சிபுரம்), மீ மாத்தூர் (கடலூர்), வலங்கைமான் (திருவாரூர்), கலசப்பாக்கம் (திருவண்ணாமலை), ராணிப்பேட்டை (ராணிப்பேட்டை), பூண்டி (திருவள்ளூர்), மாஞ்சோலை (திருநெல்வேலி), லால்பேட்டை (கடலூர்), திண்டிவனம் (விழுப்புரம்), RSCL-2 முண்டியம்பாக்கம் (விழுப்புரம்), சேத்துப்பட்டு (திருவண்ணாமலை), அகரம் சீகூர் (பெரம்பலூர்), தென்பரநாடு (திருச்சிராப்பள்ளி), நெய்வாசல் தென்பாதி (தஞ்சாவூர்), திருவாலங்காடு (திருவள்ளூர்), பூண்டி (திருவள்ளூர்), குறிஞ்சிப்பாடி (கடலூர்), காட்டுமயிலூர் (கடலூர்) தலா 3, கல்லணை (தஞ்சாவூர்), கேளம்பாக்கம் (செங்கல்பட்டு), புள்ளம்பாடி (திருச்சிராப்பள்ளி), தொண்டி (ராமநாதபுரம்), மணிமுத்தாறு (திருநெல்வேலி), வாலாஜாபாத் (காஞ்சிபுரம்), ராமேஸ்வரம் (ராமநாதபுரம்), திருவாரூர் (திருவாரூர்), பாடலூர் (பெரம்பலூர்), BASL வெங்கூர் (கள்ளக்குறிச்சி), மதுக்கூர் (தஞ்சாவூர்), கடலூர் (கடலூர்), திருவையாறு (தஞ்சாவூர்), மாதவரம் AWS (சென்னை), அதிராமப்பட்டினம் (தஞ்சாவூர்), அதிராமப்பட்டினம் (தஞ்சாவூர்), ஓரத்தநாடு (தஞ்சாவூர்), RSCL-2 வளவனூர் (விழுப்புரம்), அதிராமப்பட்டினம் AWS (தஞ்சாவூர்), நாமக்கல் ஆட்சியர் அலுவலகம் (நாமக்கல்), சேத்தியாத்தோப்பு (கடலூர்), திருவிடைமருதூர் (தஞ்சாவூர்), காட்டுப்பாக்கம் KVK AWS (காஞ்சிபுரம்), விழுப்புரம் (விழுப்புரம்), பாலாறு அணைக்கட்டு (ராணிப்பேட்டை), போளூர் (திருவண்ணாமலை), KCS மில்-1 கடவனூர் (கள்ளக்குறிச்சி), தழுதலை (பெரம்பலூர்), கெத்தை (நீலகிரி), ராயபுரம் (சென்னை), வெம்பாக்கம் (திருவண்ணாமலை), பெனுகொண்டபுரம் (கிருஷ்ணகிரி), மகாபலிபுரம் (செங்கல்பட்டு), RSCL-2 கெடார் (விழுப்புரம்), தங்கச்சிமடம் (ராமநாதபுரம்), கும்பகோணம் (தஞ்சாவூர்), மணப்பாறை (திருச்சிராப்பள்ளி), தஞ்சாவூர் (தஞ்சாவூர்), RSCL-2 கஞ்சனூர் (விழுப்புரம்), ஆண்டிமடம் தாலுகா அலுவலகம் (அரியலூர்), RSCL-3 செம்மேடு (விழுப்புரம்), பெருஞ்சாணி அணை (கன்னியாகுமரி) தலா 2, ஆலங்குடி (புதுக்கோட்டை), சுத்தமல்லி அணை (அரியலூர்), திருமான்னூர் (அரியலூர்), திருக்கோயிலூர் (கள்ளக்குறிச்சி), அழகரை எஸ்டேட் (நீலகிரி), செங்கம் (திருவண்ணாமலை), குப்பநத்தம் (கடலூர்), திருவொற்றியூர் (சென்னை), அரக்கோணம் (ராணிப்பேட்டை), கன்னடயன் அணைக்கட்டு (திருநெல்வேலி), விருதாச்சலம் KVK AWS (கடலூர்), வல்லம் (தஞ்சாவூர்), புவனகிரி (கடலூர்), RSCL-2 சூரப்பட்டு (விழுப்புரம்), RSCL-2 கோலியனூர் (விழுப்புரம்), ஆரணி (திருவண்ணாமலை), பனப்பாக்கம் (ராணிப்பேட்டை), செங்கல்பட்டு (செங்கல்பட்டு), தக்கலை (கன்னியாகுமரி), BASL மணம்பூண்டி (விழுப்புரம்), ஆதார் எஸ்டேட் (நீலகிரி), பெரம்பலூர் (பெரம்பலூர்), லப்பைக்குடிகாடு (பெரம்பலூர்), RSCL-3 வளத்தி (விழுப்புரம்), ஆம்பூர் (திருப்பத்தூர்), பாபநாசம் (திருநெல்வேலி), கொத்தவாச்சேரி (கடலூர்), TNAU CRI ஏத்தாப்பூர் (சேலம்), கீழ்ச்செருவை (கடலூர்), பெரியநாயக்கன்பாளையம் (கோயம்புத்தூர்), புத்தன் அணை (கன்னியாகுமரி), கீழ்பென்னாத்தூர் (திருவண்ணாமலை), ராமநாதபுரம் (ராமநாதபுரம்), ஸ்ரீமுஷ்ணம் (கடலூர்), மணமேல்குடி (புதுக்கோட்டை), திருப்போளூர் (செங்கல்பட்டு), சேர்வலாறு அணை (திருநெல்வேலி), கொடைக்கானல் படகு குழாம் (திண்டுக்கல்), பேராலூரணி (தஞ்சாவூர்), வனமாதேவி (கடலூர்), காரையூர் (புதுக்கோட்டை), பூதலூர் (தஞ்சாவூர்), குன்னூர் PTO (நீலகிரி), SRC குடிதாங்கி (கடலூர்), கோழிப்போர்விளை (கன்னியாகுமரி), வெட்டிக்காடு (தஞ்சாவூர்), சோளிங்கர் (ராணிப்பேட்டை), ராமநாதபுரம் KVK AWS (ராமநாதபுரம்), வடபுதுப்பட்டு (திருப்பத்தூர்), அம்முண்டி (வேலூர்), வாலிநோக்கம் (ராமநாதபுரம்), பொன்னை அணை (வேலூர்), சாத்தான்குளம் (தூத்துக்குடி), மரக்காணம் (விழுப்புரம்), DSCL ஏறையூர் (கள்ளக்குறிச்சி), விருதாச்சலம் (கடலூர்), சாத்தான்குளம் ARG (தூத்துக்குடி), அரியலூர் முகாம் பகுதி (கள்ளக்குறிச்சி), அய்யம்பேட்டை (தஞ்சாவூர்), வேப்பந்தட்டை (பெரம்பலூர்), பிளவக்கல் பெரியாறு அணை (விருதுநகர்), புதுச்சேரி (புதுச்சேரி), இரணியல் (கன்னியாகுமரி), மின்னல் (ராணிப்பேட்டை), குன்னூர் (நீலகிரி), அம்மூர் (வாலாஜா இரயில்வே) (ராணிப்பேட்டை),

குலசேகரப்பட்டினம் (தூத்துக்குடி), SCS மில் திருவெண்ணையநல்லூர் (விழுப்புரம்), வம்பன் KVK AWS (புதுக்கோட்டை), மொடக்குறிச்சி (ஈரோடு), DSCL திருப்பாலபந்தல் (கள்ளக்குறிச்சி), ஜமுனாமரத்தூர் (திருவண்ணாமலை), குருந்தன்கோடு (கன்னியாகுமரி) தலா 1.

வெப்பநிலை பற்றிய குறிப்பு :

அதிகபட்ச வெப்பநிலை:

கன்னியாகுமரியில் அதிகபட்ச வெப்பம் 32.9 டிகிரி செல்சியஸ் பதிவாகியுள்ளது.

24 மணி நேர வெப்பநிலை மாறுதல்: (அதிகபட்ச வெப்பநிலை)

மிக அதிகரித்துள்ளது (4.1° செல்சியஸ் அல்லது அதற்கு அதிகம்)	-----
கணிசமாக அதிகரித்துள்ளது (2.1° செல்சியஸ் முதல் 4.0° செல்சியஸ் வரை)	-----
கணிசமாக குறைந்துள்ளது (- 2.1° செல்சியஸ் முதல் - 4.0° செல்சியஸ் வரை)	சென்னை, கடலூர், நாகப்பட்டினம் மாவட்டங்கள் மற்றும் காரைக்கால் பகுதிகளில்
மிகவும் குறைந்துள்ளது (-4.1° செல்சியஸ் அல்லது அதற்கும் குறைவாக)	-----
பெரிய மாற்றமில்லை (-2.0° செல்சியஸ் முதல் 2.0° செல்சியஸ் வரை)	மற்ற ஏனைய மாவட்டங்களில்

இயல்பு நிலையிலிருந்து வெப்ப அளவின் வேறுபாடு: (அதிகபட்ச வெப்பநிலை)

இயல்பை விட மிக மிக அதிகம் (5.1 ° செல்சியஸ் அல்லது அதற்கு அதிகம்)	-----
இயல்பை விட மிக அதிகம் (3.1 ° செல்சியஸ் முதல் 5.0 ° செல்சியஸ் வரை)	கரூர் மாவட்டத்தில்
இயல்பை விட அதிகம் (1.6° செல்சியஸ் முதல் 3.0° செல்சியஸ் வரை)	கன்னியாகுமரி, மதுரை மற்றும் கோயம்புத்தூர் மாவட்டங்களில்
இயல்பை விட குறைவு (- 1.6° செல்சியஸ் முதல் 3.0° செல்சியஸ் வரை)	சென்னை, கடலூர், நாகப்பட்டினம் மாவட்டங்கள் மற்றும் காரைக்கால் பகுதிகளில்
இயல்பை விட மிக குறைவு (- 3.1 ° செல்சியஸ் முதல் 5.0° செல்சியஸ் வரை)	-----
இயல்பை விட மிக மிக குறைவு (- 5.1 ° செல்சியஸ் அல்லது அதற்கு கீழ்)	-----
இயல்பு நிலை (-1.5° செல்சியஸ் முதல் 1.5 ° செல்சியஸ் வரை)	மற்ற ஏனைய மாவட்டங்களில்

குறைந்தபட்ச வெப்பநிலை:

நாமக்கல்லில் குறைந்தபட்ச வெப்பம் 18.0 டிகிரி செல்சியஸ் பதிவாகியுள்ளது.

24 மணி நேர வெப்பநிலை மாறுதல்: (குறைந்தபட்ச வெப்பநிலை)

மிகவும் குறைந்துள்ளது (- 4.1° செல்சியஸ் அல்லது அதற்கு குறைவாக)	-----
கணிசமாக குறைந்துள்ளது (- 2.1° செல்சியஸ் முதல் - 4.0° செல்சியஸ் வரை)	ராமநாதபுரம் மாவட்டத்தில்
கணிசமாக அதிகரித்துள்ளது (2.1° செல்சியஸ் முதல் 4.0 ° செல்சியஸ் வரை)	திண்டுக்கல் மாவட்டத்தில்
மிகவும் அதிகரித்துள்ளது (4.1° செல்சியஸ் அல்லது அதற்கும் அதிகம்)	கரூர் மாவட்டத்தில்
பெரிய மாற்றமில்லை (-2.0° செல்சியஸ் முதல் 2.0° C வரை)	மற்ற ஏனைய மாவட்டங்களில்

இயல்பு நிலையிலிருந்து வெப்ப அளவின் வேறுபாடு: (குறைந்தபட்ச வெப்பநிலை)

வேலூர் மாவட்டம்	-----
இயல்பை விட மிக அதிகம் (3.1 ° செல்சியஸ் முதல் 5.0 ° செல்சியஸ் வரை)	நீலகிரி மற்றும் திருப்பத்தூர் மாவட்டங்களில்

இயல்பை விட அதிகம் (1.6° செல்சியஸ் முதல் 3.0° செல்சியஸ் வரை)	கோயம்புத்தூர், நீலகிரி, தர்மபுரி, திண்டுக்கல், மதுரை, சேலம், திருவள்ளூர், தூத்துக்குடி மற்றும் வேலூர் மாவட்டங்களில்.
இயல்பை விட குறைவு (- 1.6° செல்சியஸ் முதல் - 3.0° செல்சியஸ் வரை)	ஈரோடு மாவட்டத்தில்
இயல்பை விட மிக குறைவு (- 3.1 ° செல்சியஸ் முதல்- 5.0° செல்சியஸ் வரை)	ராமநாதபுரம் மாவட்டத்தில்
இயல்பை விட மிக மிக குறைவு (- 5.1 ° செல்சியஸ் அல்லது அதற்கு கீழ்)	-----
இயல்பு நிலை (-1.5° செல்சியஸ் முதல் 1.5 ° செல்சியஸ் வரை)	மற்ற ஏனைய மாவட்டங்களில்

அடுத்த ஏழு தினங்களுக்கான வானிலை முன்னறிவிப்பு மற்றும் எச்சரிக்கை:

1.நேற்று (29-11-2023) தென்கிழக்கு வங்கக்கடல் மற்றும் அதனை ஒட்டிய தெற்கு அந்தமான் கடல் பகுதிகளில் நிலவிய ஆழ்ந்த காற்றழுத்த தாழ்வு பகுதி மேற்கு-வடமேற்கு திசையில் நகர்ந்து இன்று (30-11-2023) காலை 0830 மணி அளவில் தென்கிழக்கு வங்கக்கடல் பகுதிகளில் நிலவுகிறது. இது மேற்கு-வடமேற்கு திசையில் நகர்ந்து அடுத்த 24 மணி நேரத்தில் காற்றழுத்த தாழ்வு மண்டலமாக வலுப்பெற கூடும். இது மேலும் மேற்கு-வடமேற்கு திசையில் நகர்ந்து தென்மேற்கு வங்கக்கடல் பகுதிகளில் 03-12-2023 வாக்கில் புயலாக வலுப்பெற கூடும். அதன் பிறகு வடமேற்கு திசையில் நகர்ந்து 04-12-2023 அதிகாலை வாக்கில் வடதமிழகம்- தெற்கு ஆந்திர கடலோரப்பகுதிகளில் நிலவக்கூடும்.

2. தென்மேற்கு வங்கக்கடல் மற்றும் அதை ஒட்டிய இலங்கை பகுதிகளில் ஒரு வளிமண்டல கீழடுக்கு சுழற்சி நிலவுகிறது.

30.11.2023: தமிழகத்தில் அநேக இடங்களிலும், புதுவை மற்றும் காரைக்கால் பகுதிகளிலும் இடி மின்னலுடன் கூடிய லேசானது முதல் மிதமான மழை பெய்யக்கூடும்.

சென்னை, செங்கல்பட்டு, காஞ்சிபுரம் மற்றும் திருவள்ளூர் மாவட்டங்களில் ஓரிரு இடங்களில் கன முதல் மிக கனமழையும், தூத்துக்குடி, இராமநாதபுரம், புதுக்கோட்டை, தஞ்சாவூர், திருவாரூர், நாகப்பட்டினம், மயிலாடுதுறை, கடலூர், விழுப்புரம், மாவட்டங்கள், புதுச்சேரி மற்றும் காரைக்கால் பகுதிகளில் ஓரிரு இடங்களில் கனமழையும் பெய்ய வாய்ப்புள்ளது.

01.12.2023: தமிழகத்தில் அநேக இடங்களிலும், புதுவை மற்றும் காரைக்கால் பகுதிகளிலும் இடி மின்னலுடன் கூடிய லேசானது முதல் மிதமான மழை பெய்யக்கூடும்.

இராமநாதபுரம், புதுக்கோட்டை, தஞ்சாவூர், திருவாரூர், நாகப்பட்டினம், மயிலாடுதுறை, கடலூர், விழுப்புரம் மாவட்டங்கள் மற்றும் புதுச்சேரி மற்றும் காரைக்கால் பகுதிகளில் ஓரிரு இடங்களில் கனமழையும் பெய்ய வாய்ப்புள்ளது.

02.12.2023: தமிழகத்தில் அநேக இடங்களிலும், புதுவை மற்றும் காரைக்கால் பகுதிகளிலும் இடி மின்னலுடன் கூடிய லேசானது முதல் மிதமான மழை பெய்யக்கூடும்.

கடலூர், திருவாரூர், நாகப்பட்டினம், மயிலாடுதுறை மாவட்டங்கள் மற்றும் காரைக்கால் பகுதிகளில் ஓரிரு இடங்களில் கன முதல் மிக கனமழையும், சென்னை, திருவள்ளூர், செங்கல்பட்டு, காஞ்சிபுரம், விழுப்புரம், தஞ்சாவூர், புதுக்கோட்டை, அரியலூர், பெரம்பலூர், சிவகங்கை மாவட்டங்கள் மற்றும் புதுச்சேரியில் ஓரிரு இடங்களில் கனமழையும் பெய்யவாய்ப்புள்ளது.

03.12.2023: தமிழகத்தில் அநேக இடங்களிலும், புதுவை மற்றும் காரைக்கால் பகுதிகளிலும் இடி மின்னலுடன் கூடிய லேசானது முதல் மிதமான மழை பெய்யக்கூடும்.

சென்னை, திருவள்ளூர், காஞ்சிபுரம், செங்கல்பட்டு மற்றும் விழுப்புரம் மாவட்டங்களில் ஓரிரு இடங்களில் கன முதல் மிக கனமழையும், இராணிப்பேட்டை, வேலூர், திருப்பத்தூர், திருவண்ணாமலை, கள்ளக்குறிச்சி, கடலூர், மயிலாடுதுறை, நாகப்பட்டினம், திருவாரூர், தஞ்சாவூர், புதுக்கோட்டை மாவட்டங்கள், புதுச்சேரி மற்றும் காரைக்கால் பகுதிகளில் ஒருசில இடங்களில் கனமழையும் பெய்ய வாய்ப்புள்ளது.

04.12.2023: தமிழகத்தில் ஒருசில இடங்களிலும், புதுவை மற்றும் காரைக்கால் பகுதிகளிலும் இடி மின்னலுடன் கூடிய லேசானது முதல் மிதமான மழை பெய்யக்கூடும்.

சென்னை, திருவள்ளூர், காஞ்சிபுரம், செங்கல்பட்டு, இராணிப்பேட்டை மற்றும் வேலூர் மாவட்டங்களில் ஓரிரு இடங்களில் கன முதல் மிக கனமழையும், திருப்பத்தூர்,

திருவண்ணாமலை, விழுப்புரம் மற்றும் கள்ளக்குறிச்சி மாவட்டங்களில் ஓரிரு இடங்களில் கனமழை பெய்யவாய்ப்புள்ளது.

05.12.2023 மற்றும் 06.12.2023: தமிழகத்தில் ஓரிரு இடங்களிலும், புதுவை மற்றும் காரைக்கால் பகுதிகளிலும் லேசானது முதல் மிதமான மழை பெய்யக்கூடும்.

சென்னை மற்றும் புறநகர் பகுதிகளுக்கான வானிலை முன்னறிவிப்பு:

அடுத்த 24 மணி நேரத்திற்கு வானம் பொதுவாக மேகமூட்டத்துடன் காணப்படும். நகரின் ஒருசில பகுதிகளில் அவ்வப்பொழுது இடி மின்னலுடன் கூடிய மிதமான-கனமழை பெய்யக்கூடும். ஓரிரு இடங்களில் மிக கனமழையும் பெய்ய வாய்ப்புள்ளது. அதிகபட்ச வெப்பநிலை 29 டிகிரி செல்சியஸ் மற்றும் குறைந்தபட்ச வெப்பநிலை 24 டிகிரி செல்சியஸாகவும் இருக்கக்கூடும்.

அடுத்த 48 மணி நேரத்திற்கு வானம் ஓரளவு மேகமூட்டத்துடன் காணப்படும். நகரின் ஒருசில பகுதிகளில் இடி மின்னலுடன் கூடிய மிதமான மழை பெய்யக்கூடும். அதிகபட்ச வெப்பநிலை 29-30 டிகிரி செல்சியஸ் மற்றும் குறைந்தபட்ச வெப்பநிலை 24-25 டிகிரி செல்சியஸாகவும் இருக்கக்கூடும்.

மீனவர்களுக்கான எச்சரிக்கை:

தமிழக கடலோரப்பகுதிகள்:

03.12.2023: வடதமிழகம்- தெற்கு ஆந்திர கடலோரப்பகுதிகளில் சூறாவளிக்காற்று மணிக்கு 50 முதல் 60 கிலோ மீட்டர் வேகத்திலும் இடையிடையே 70 கிலோ மீட்டர் வேகத்திலும் வீசக்கூடும்.

04.12.2023: வடதமிழகம்- தெற்கு ஆந்திர கடலோரப்பகுதிகள் மற்றும் அதனை ஒட்டிய தென்மேற்கு மற்றும் மத்தியமேற்கு வங்கக்கடல் பகுதிகளில் சூறாவளிக்காற்று மணிக்கு 60 முதல் 70 கிலோ மீட்டர் வேகத்திலும் இடையிடையே 80 கிலோ மீட்டர் வேகத்திலும் வீசக்கூடும்.

வங்க கடல் பகுதிகள்:

30.11.2023: தென்கிழக்கு வங்கக்கடலின் தெற்கு பகுதிகள் மற்றும் அதனை ஒட்டிய தெற்கு அந்தமான் கடல் பகுதிகளில் சூறாவளிக்காற்று மணிக்கு 40 முதல் 45 கிலோ மீட்டர் வேகத்திலும் இடையிடையே 55 கிலோ மீட்டர் வேகத்திலும் வீசக்கூடும்.

01.12.2023: தென்கிழக்கு மற்றும் அதனை ஒட்டிய தென்மேற்கு வங்கக்கடல் பகுதிகளில் சூறாவளிக்காற்று மணிக்கு 40 முதல் 45 கிலோ மீட்டர் வேகத்திலும் 55 கிலோ மீட்டர் வேகத்திலும் வீசக்கூடும்.

அந்தமான் கடல் பகுதிகளில் சூறாவளிக்காற்று மணிக்கு 40 முதல் 45 கிலோ மீட்டர் வேகத்திலும் இடையிடையே 55 கிலோ மீட்டர் வேகத்திலும் வீசக்கூடும்.

02.12.2023: தென்மேற்கு வங்கக்கடல் பகுதிகளில் சூறாவளிக்காற்று மணிக்கு 60 முதல் 70 கிலோ மீட்டர் வேகத்திலும் இடையிடையே 80 கிலோ மீட்டர் வேகத்திலும், மற்றும் அதனை ஒட்டிய மத்தியமேற்கு, தென்கிழக்கு வங்கக்கடல் பகுதிகளில் சூறாவளிக்காற்று மணிக்கு 40 முதல் 45 கிலோ மீட்டர் வேகத்திலும் இடையிடையே 55 கிலோ மீட்டர் வேகத்திலும் வீசக்கூடும்.

03.12.2023 & 04.12.2023: தென்மேற்கு வங்கக்கடல் மற்றும் அதனை ஒட்டிய மத்தியமேற்கு வங்கக்கடல் பகுதிகளில் சூறாவளிக்காற்று மணிக்கு 60 முதல் 70 கிலோ மீட்டர் வேகத்திலும் இடையிடையே 80 கிலோ மீட்டர் வேகத்திலும் வீசக்கூடும்.

தென்மேற்கு வங்கக்கடல் மற்றும் அதனை ஒட்டிய மத்தியமேற்கு வங்கக்கடலின் இதர பகுதிகளில் சூறாவளிக்காற்று மணிக்கு 50 முதல் 60 கிலோ மீட்டர் வேகத்திலும் இடையிடையே 70 கிலோ மீட்டர் வேகத்திலும் வீசக்கூடும்.

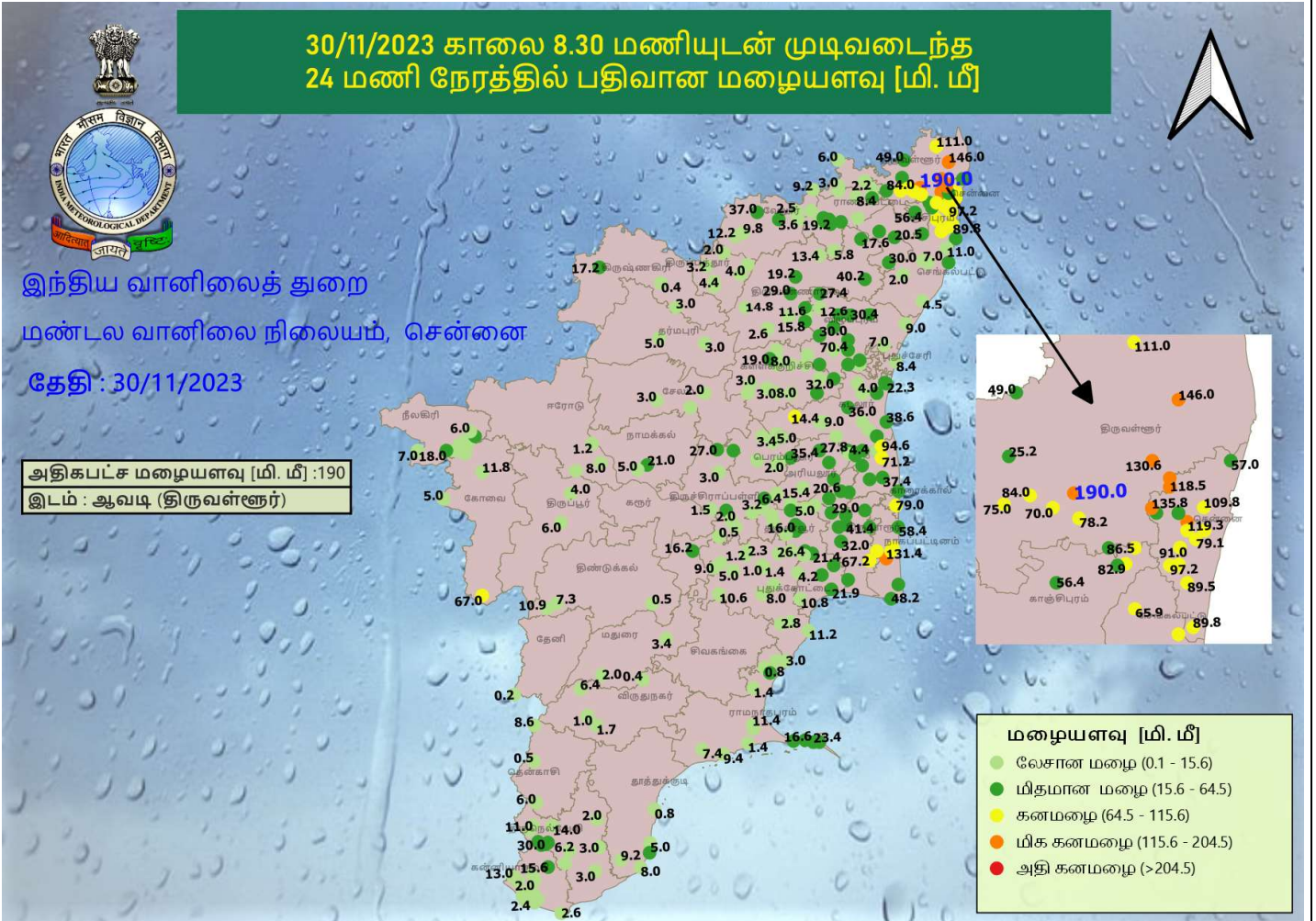
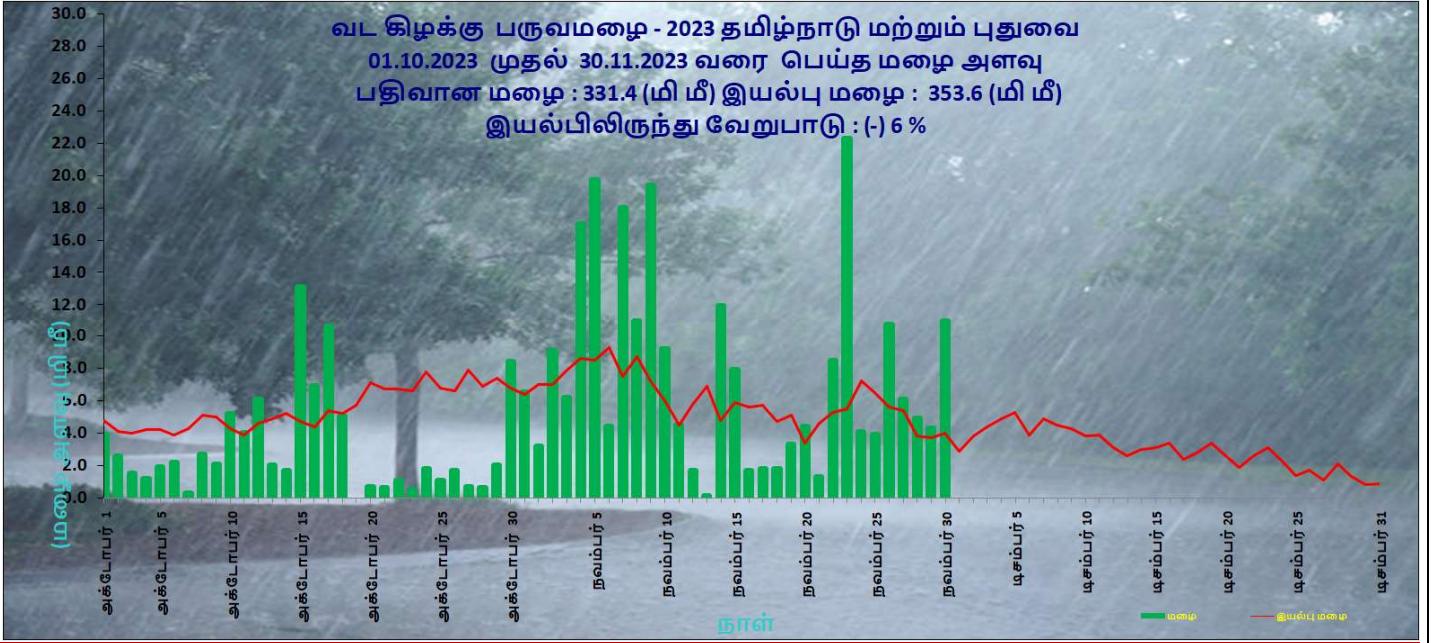
மேற்குறிப்பிட்ட நாட்களில் மீனவர்கள் இப்பகுதிகளுக்கு செல்ல வேண்டாமென்று அறிவுறுத்த படுகிறார்கள். ஆழ்கடலில் உள்ள மீனவர்கள் இன்று கரைக்கு திரும்புமாறு அறிவுறுத்தப் படுகிறார்கள்.மேலும் விவரங்களுக்கு: mausam.imd.gov.in/chennai இணையதளத்தை காணவும்.

முனைவர். பா. கீதா
விஞ்ஞானி- D

தென் மண்டல தலைவருக்காக
மண்டல வானிலை ஆய்வு மையம், சென்னை

01.10.2023 முதல் 30.11.2023 வரை பெய்த மழை அளவு

	பதிவான மழை (மி.மீ)	இயல்பு மழை (மி.மீ)	இயல்பிலிருந்து விலகல் (%)
அரியலூர்	235.0	372.6	-37
செங்கல்பட்டு	404.3	545.5	-26
சென்னை	592.5	645.0	-8
கோயம்புத்தூர்	413.9	292.7	41
கடலூர்	476.9	517.1	-8
தர்மபுரி	178.1	274.4	-35
திண்டுக்கல்	325.0	376.3	-14
ஈரோடு	365.9	268.6	36
கள்ளக்குறிச்சி	191.5	349.0	-45
காஞ்சிபுரம்	389.2	451.4	-14
கன்னியாகுமரி	840.7	469.5	79
காரைக்கால்	926.4	740.2	25
கரூர்	169.9	261.8	-35
கிருஷ்ணகிரி	132.5	247.4	-46
மதுரை	403.1	316.9	27
மயிலாடுதுறை	597.9	643.1	-7
நாகப்பட்டினம்	749.9	669.3	12
நாமக்கல்	222.6	236.1	-6
நீலகிரி	420.2	422.7	-1
பெரம்பலூர்	209.8	346.3	-39
புதுச்சேரி	528.2	627.6	-16
புதுக்கோட்டை	250.9	297.1	-16
ராமநாதபுரம்	485.5	395.4	23
ராணிப்பேட்டை	198.2	318.4	-38
சேலம்	219.0	286.0	-23
சிவகங்கை	354.9	339.0	5
தென்காசி	480.2	384.2	25
தஞ்சாவூர்	285.6	424.8	-33
தேனி	408.1	311.4	31
திருநெல்வேலி	571.0	389.3	47
திருப்பத்தூர்	130.0	224.2	-42
திருப்பூர்	287.1	264.1	9
திருவள்ளூர்	386.3	492.2	-22
திருவண்ணாமலை	224.6	351.8	-36
திருவாரூர்	470.8	519.9	-9
தூத்துக்குடி	314.3	352.0	-11
திருச்சிராப்பள்ளி	181.9	302.6	-40
வேலூர்	198.3	302.7	-34
விழுப்புரம்	320.1	401.9	-20
விருதுநகர்	447.4	332.9	34
தமிழ்நாடு மற்றும் புதுவை	331.4	353.6	-6

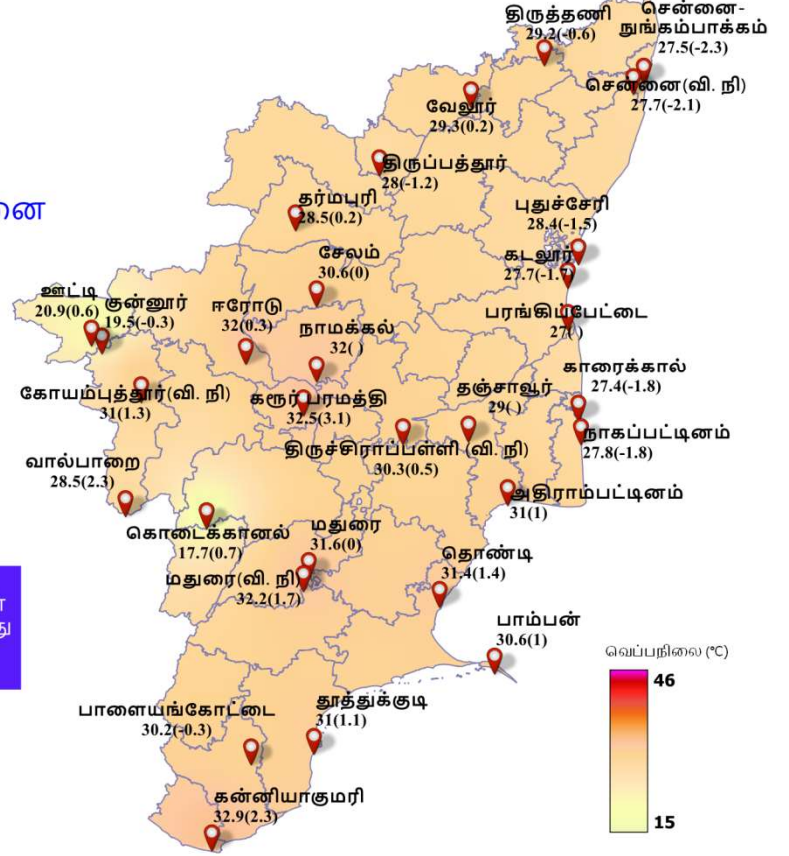




30/11/2023 காலை 8.30 மணியுடன் முடிவடைந்த 24 மணி நேரத்தில் பதிவான அதிகபட்ச வெப்பநிலை (°C) மற்றும் இயல்பிலிருந்து அதன் விலகல் (°C)



இந்திய வானிலைத் துறை
மண்டல வானிலை நிலையம், சென்னை
தேதி: 30/11/2023



அதிகபட்ச வெப்பநிலை : 32.9° C
இடம் : கன்னியாகுமரி

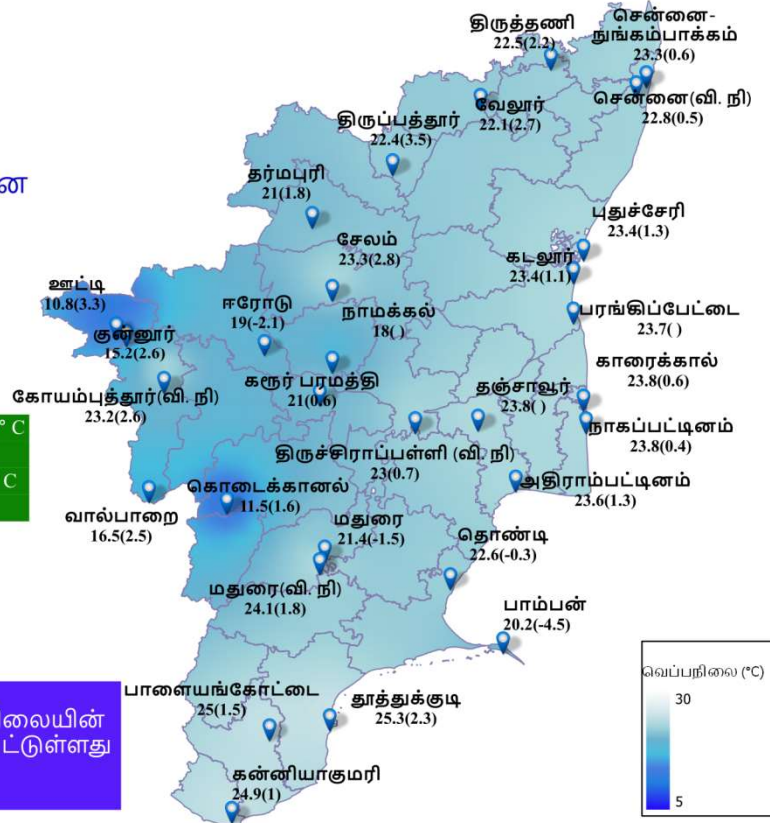
குறிப்பு: இயல்பிலிருந்து அதிகபட்ச வெப்ப நிலையின் விலகல் அடைப்புக் குறியில் கொடுக்கப்பட்டுள்ளது வி.நி : விமான நிலையம்



30/11/2023 காலை 8.30 மணியுடன் முடிவடைந்த 24 மணி நேரத்தில் பதிவான குறைந்தபட்ச வெப்பநிலை (°C) மற்றும் இயல்பிலிருந்து அதன் விலகல் (°C)



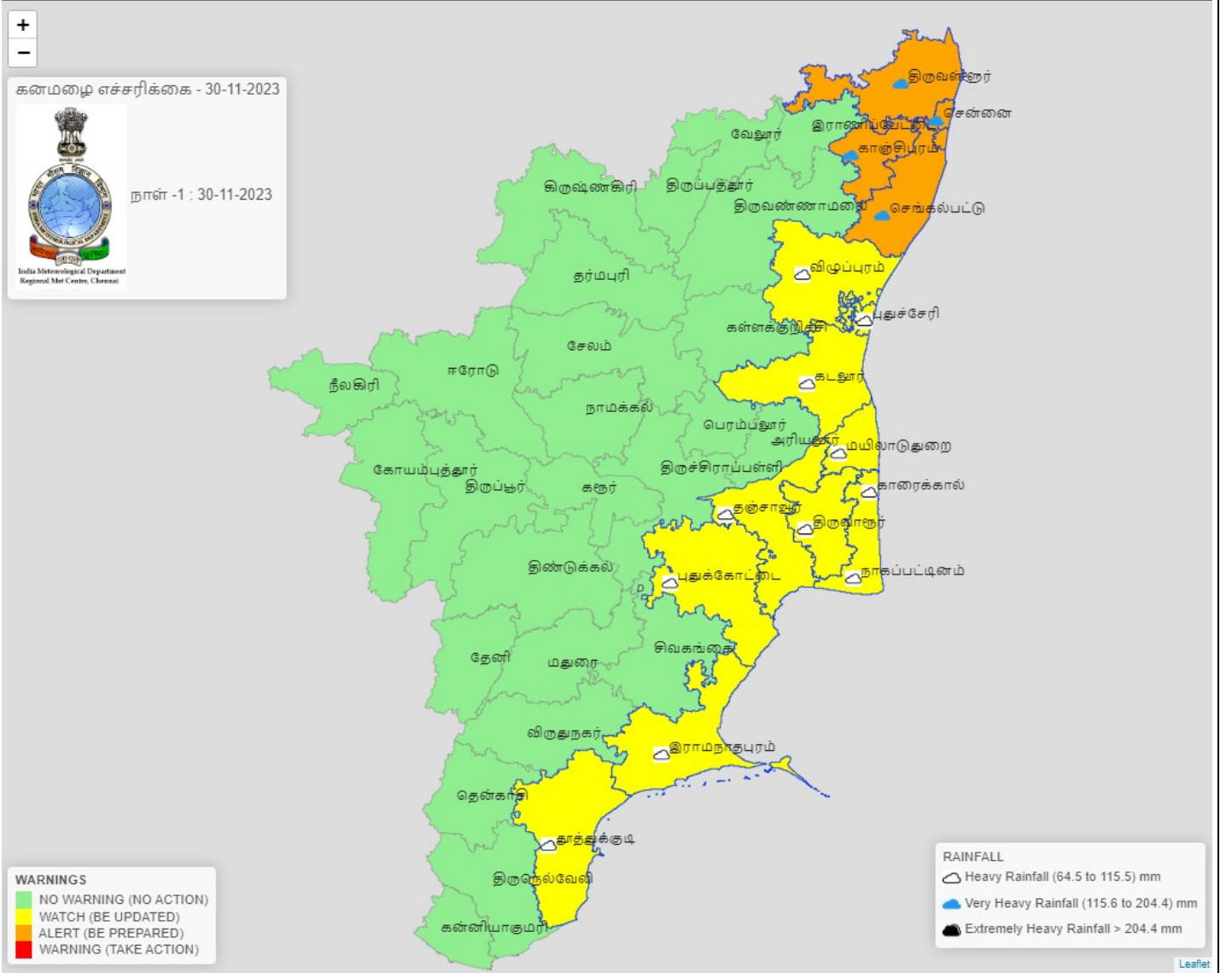
இந்திய வானிலைத் துறை
மண்டல வானிலை நிலையம், சென்னை
தேதி : 30/11/2023



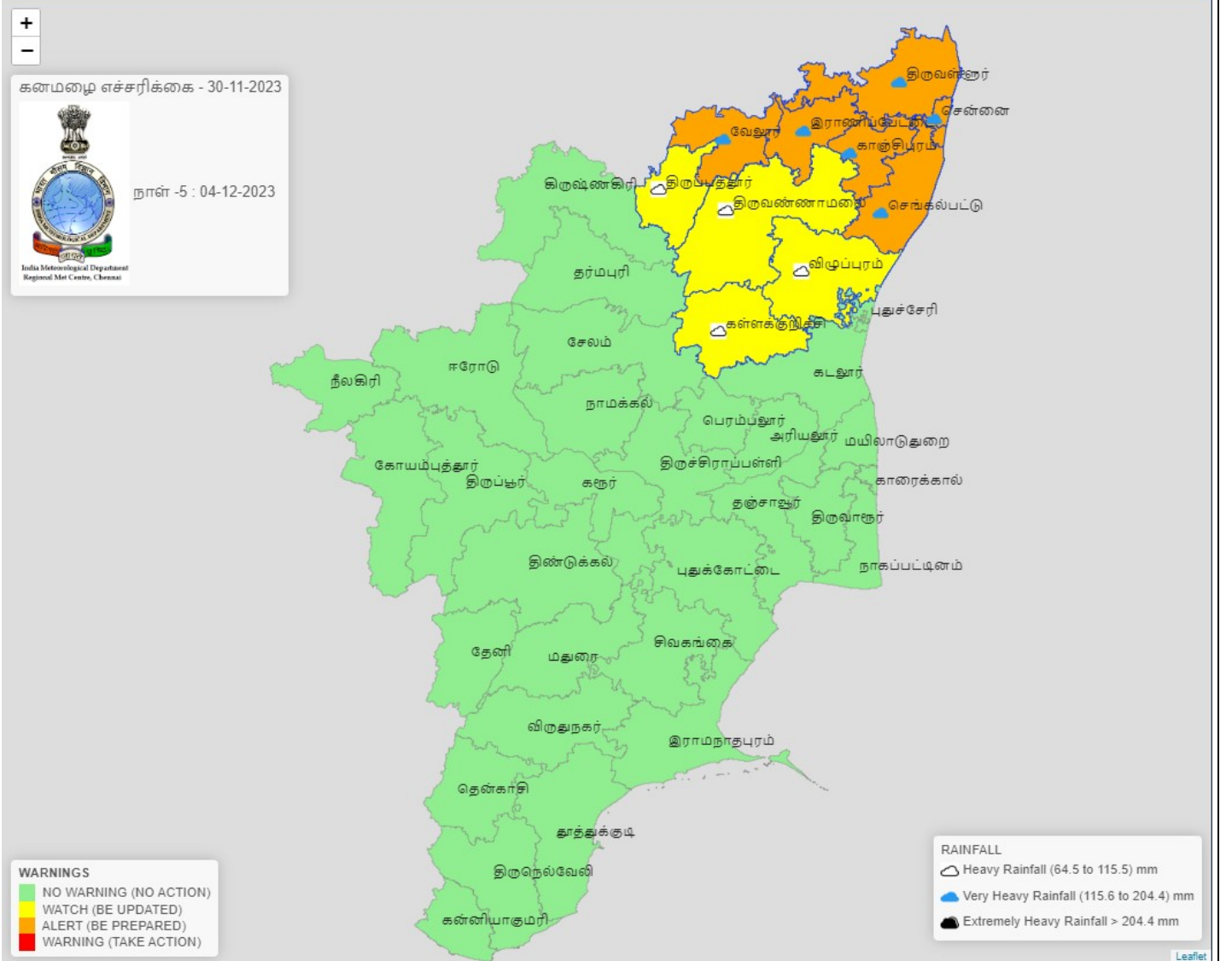
குறைந்தபட்ச வெப்பநிலை (சமவெளி பகுதிகளில்) : 18° C
இடம் : நாமக்கல்
குறைந்தபட்ச வெப்பநிலை (மலை பகுதிகளில்) : 10.8° C
இடம் : ஊட்டி

குறிப்பு: இயல்பிலிருந்து குறைந்தபட்ச வெப்ப நிலையின் விலகல் அடைப்புக் குறியில் கொடுக்கப்பட்டுள்ளது வி.நி : விமான நிலையம்

நாள் - 1 (30.11.2023)



நாள் - 5 (04.12.2023)



வகைப்பாடு

வட தமிழக மாவட்டங்கள்	சென்னை, காஞ்சிபுரம், செங்கல்பட்டு, திருவள்ளூர், கடலூர், விழுப்புரம், கள்ளக்குறிச்சி, தஞ்சாவூர், திருவாரூர், நாகப்பட்டினம், மயிலாடுதுறை, புதுக்கோட்டை, வேலூர், திருப்பத்தூர், ராணிப்பேட்டை, திருவண்ணாமலை, கிருஷ்ணகிரி, சேலம், தர்மபுரி, நாமக்கல், நீலகிரி, திருப்பூர், கோயம்புத்தூர், ஈரோடு, கரூர், திருச்சிராப்பள்ளி, அரியலூர், பெரம்பலூர்
தென் தமிழக மாவட்டங்கள்	ராமநாதபுரம், திருநெல்வேலி, தென்காசி, தூத்துக்குடி, தேனி, கன்னியாகுமரி, சிவகங்கை, விருதுநகர், திண்டுக்கல், மதுரை
உள் தமிழக மாவட்டங்கள்	வேலூர், திருப்பத்தூர், ராணிப்பேட்டை, திருவண்ணாமலை, கிருஷ்ணகிரி, தர்மபுரி, சேலம், நாமக்கல், நீலகிரி, திருப்பூர், கோயம்புத்தூர், ஈரோடு, கரூர், திருச்சிராப்பள்ளி, அரியலூர், பெரம்பலூர், சிவகங்கை, விருதுநகர், தேனி, திண்டுக்கல், மதுரை, தென்காசி, கள்ளக்குறிச்சி
வடஉள் தமிழக மாவட்டங்கள்	வேலூர், திருப்பத்தூர், ராணிப்பேட்டை, காஞ்சிபுரம், திருவண்ணாமலை, கிருஷ்ணகிரி, தர்மபுரி, சேலம், நாமக்கல், நீலகிரி, திருப்பூர், கோயம்புத்தூர், ஈரோடு, கரூர், திருச்சிராப்பள்ளி, அரியலூர், பெரம்பலூர்.
தென்உள் தமிழக மாவட்டங்கள்	சிவகங்கை, விருதுநகர், தேனி, திண்டுக்கல், மதுரை, தென்காசி.
கடலோர தமிழக மாவட்டங்கள்	சென்னை, செங்கல்பட்டு, திருவள்ளூர், கடலூர், விழுப்புரம், தஞ்சாவூர், திருவாரூர், நாகப்பட்டினம், மயிலாடுதுறை, புதுக்கோட்டை, ராமநாதபுரம், திருநெல்வேலி, தூத்துக்குடி, கன்னியாகுமரி.
வட கடலோர தமிழக மாவட்டங்கள்	சென்னை, செங்கல்பட்டு, திருவள்ளூர், கடலூர், விழுப்புரம், தஞ்சாவூர், திருவாரூர், நாகப்பட்டினம், புதுக்கோட்டை, மயிலாடுதுறை.
தென் கடலோர தமிழக மாவட்டங்கள்	ராமநாதபுரம், திருநெல்வேலி, தூத்துக்குடி, கன்னியாகுமரி
டெல்டா மாவட்டங்கள்	தஞ்சாவூர், திருவாரூர், நாகப்பட்டினம், மயிலாடுதுறை, புதுக்கோட்டை
மேற்கு தொடர்ச்சி மலை மாவட்டங்கள்	நீலகிரி, கோயம்புத்தூர், தேனி, திண்டுக்கல், திருப்பூர், தென்காசி, விருதுநகர்

மழைப்பொழிவின் பரவல்:

(விழுக்காடு) மழை பதிவான இடங்கள்	வகைப்பாடு
76-100	பெரும்பாலான
51-75	அநேக
26-50	ஒருசில
1-25	ஓரிரு
மழையில்லை	வறண்ட

மழைப்பொழிவின் தீவிரம்: (செ.மீ.)

1 செ.மீ. வரை	லேசான மழை
2-6	மிதமான மழை
7-11	கனமழை
12-20	மிக கனமழை
≥ 21	அதி கனமழை