

இந்திய அரசு

இந்திய வானிலை ஆய்வு துறை
மண்டல வானிலை ஆய்வு மையம்
6, கல்லூரி சாலை
சென்னை - 600006
தொலைபேசி : 044- 28271951



GOVERNMENT OF INDIA

INDIA METEOROLOGICAL DEPARTMENT
Regional Meteorological Centre
6, College Road
Chennai-600006
Phone: 044- 28271951

நாள்: 19-06-2023

நேரம்: 1320 மணி

தமிழகம், புதுவை மற்றும் காரைக்கால் பகுதிகளுக்கான தினசரி வானிலை அறிக்கை

கடந்த 24 மணி நேரத்திற்கான வானிலை தொகுப்பு:

தமிழகத்தில் ஒருசில இடங்களிலும், புதுச்சேரி மற்றும் காரைக்கால் பகுதிகளிலும் மழை பெய்துள்ளது.

கடந்த 24 மணி நேரத்தில் பதிவான மழை அளவு (சென்டிமீட்டரில்):

சென்னை விமான நிலையம் 16, தரமணி ARG (சென்னை), ஆலந்தூர் (சென்னை) தலா 14, செம்பரம்பாக்கம் ARG (காஞ்சிபுரம்) 13, செம்பரம்பாக்கம் (காஞ்சிபுரம்) 11, அண்ணா பல்கலைக்கழகம் (சென்னை) 10, மேற்கு தாம்பரம் ARG (செங்கல்பட்டு), ACS மருத்துவக் கல்லூரி (காஞ்சிபுரம்), குன்றத்தூர் (காஞ்சிபுரம்), DGP அலுவலகம் (சென்னை), சென்னை நூங்கம்பாக்கம் தலா 9, கொரட்டுர் (திருவள்ளூர்), MGR நகர் (சென்னை) தலா 8, KVK காட்டுக்குப்பம் ARG (காஞ்சிபுரம்), பூந்தமல்லி (திருவள்ளூர்), தாம்பரம் (செங்கல்பட்டு), சத்யபாமா பல்கலைக்கழகம் ARG (செங்கல்பட்டு) தலா 7, அயனாவரம் தாலுகா அலுவலகம் (சென்னை), சென்னை கலெக்டர் அலுவலகம், வில்லிவாக்கம் ARG (திருவள்ளூர்) தலா 6, புழல் ARG (திருவள்ளூர்), மகாபலிபுரம் (செங்கல்பட்டு), பெரம்பூர் (சென்னை), தொண்டையார்பேட்டை (சென்னை), ஸ்ரீபெரும்புதூர் (காஞ்சிபுரம்), அம்பத்தூர் (திருவள்ளூர்) தலா 5, சோழிங்கநல்லூர் (சென்னை), கொளப்பாக்கம் ARG (செங்கல்பட்டு), மாதவரம் AWS (திருவள்ளூர்), வாலாஜாபாத் (காஞ்சிபுரம்) தலா 4, மரக்காணம் (விழுப்புரம்), திண்டிவனம் (விழுப்புரம்), ஆட்சியர் அலுவலகம் (கடலூர்), மதுராந்தகம் (செங்கல்பட்டு), கேளம்பாக்கம் (செங்கல்பட்டு), செய்யூர் (செங்கல்பட்டு), கடலூர் (கடலூர்), புவனகிரி (கடலூர்), ஆவடி (கடலூர்), திருவள்ளூர், எண்ணூர் AWS (திருவள்ளூர்), காஞ்சிபுரம், திருக்கமுகுன்றம் (செங்கல்பட்டு), ரெட் ஹில்ஸ் (திருவள்ளூர்), அண்ணாமலை நகர் (கடலூர்) தலா 3, சிதம்பரம் AWS (கடலூர்), காரைக்கால், விழுப்புரம், முகையூர் (விழுப்புரம்), கொத்தவாச்சேரி (கடலூர்), முண்டியம்பாக்கம் (விழுப்புரம்), சிதம்பரம் (கடலூர்), திருப்போளூர் செங்கல்பட்டு, கோலியனூர் (விழுப்புரம்), கொள்ளிடம் (மயிலாடுதுறை), ஆனந்தபுரம் (விழுப்புரம்), கோமுகி அணை பொதுப்பணித்துறை (கள்ளக்குறிச்சி), சூரப்பட்டு (விழுப்புரம்), நெழூர் (விழுப்புரம்), புதுச்சேரி, செம்பனார்கோயில் பொதுப்பணித்துறை (மயிலாடுதுறை), கேதர் (விழுப்புரம்), சேத்பேட்டை (திருவண்ணாமலை), வானமாதேவி (கடலூர்), பண்டூட்டி (கடலூர்), சீர்காழி (மயிலாடுதுறை), கஞ்சனூர் (விழுப்புரம்), வேப்பூர் (கடலூர்), உத்திரமேரூர் (காஞ்சிபுரம்), பரங்கிப்பேட்டை (கடலூர்), தாமரைப்பாக்கம் (திருவள்ளூர்), சோழவரம் (திருவள்ளூர்), குறிஞ்சிப்பாடி (கடலூர்), செஞ்சி (வில்லிபுரம்), திருப்பூண்டி (நாகப்பட்டினம்), கொடைக்கானல் படகு குழாம் (திண்டுக்கல்) தலா 2, வானூர் (விழுப்புரம்), லால்பேட்டை (கடலூர்), காட்டுமயிலூர் (கடலூர்), வல்லம் (விழுப்புரம்), செங்கல்பட்டு, திருவள்ளூர் (திருவள்ளூர்), திருவண்ணாமலை, வேளாங்கண்ணி (நாகப்பட்டினம்), திருத்தணி PTO (திருவள்ளூர்), சேத்தியாதோப்பு (கடலூர்), மயிலாடுதுறை வடகுத்து (கடலூர்), திருப்பூர் KVK AWS (திருவள்ளூர்), நாகப்பட்டினம், பொன்னேரி (திருவள்ளூர்), மணல்மேடு (மயிலாடுதுறை), அரகூர் (விழுப்புரம்), கச்சிராயப்பாளையம் (கள்ளக்குறிச்சி), காட்டுமன்னார் கோயில் (கடலூர்), மணம்பூண்டி (விழுப்புரம்), வளவனூர் (விழுப்புரம்), திருவாரூர், வெம்பாக்கம் (திருவண்ணாமலை), சின்னக்கல்லாறு (கோயம்புத்தூர்), ஜெயங்கொண்டம் (அரியலூர்), அரியலூர், வளத்தி (விழுப்புரம்), ஊத்துக்கோட்டை (திருவள்ளூர்), நன்னிலம் (திருவாரூர்), பெலாந்துறை (கடலூர்), வால்பாறை PTO (கோயம்புத்தூர்), பணப்பாக்கம் (இராணிப்பேட்டை), தேவாலா (நீலகிரி), வந்தவாசி (திருவண்ணாமலை), மீ மாதூர் (கடலூர்), அவலூர்பேட்டை (விழுப்புரம்) தலா 1.

வெப்பநிலை பற்றிய குறிப்பு :

அதிகபட்ச வெப்பநிலை:

திருப்பத்தூரில் 38.2 டிகிரி செல்சியஸ் பதிவாகியுள்ளது.

24 மணி நேர வெப்பநிலை மாறுதல்: (அதிகபட்ச வெப்பநிலை)

மிக அதிகரித்துள்ளது (4.1° செல்சியஸ் அல்லது அதற்கு அதிகம்)	-----
கணிசமாக அதிகரித்துள்ளது (2.1° செல்சியஸ் முதல் 4.0° செல்சியஸ் வரை)	-----
கணிசமாக குறைந்துள்ளது (- 2.1° செல்சியஸ் முதல் - 4.0° செல்சியஸ் வரை)	தர்மபுரி, ஈரோடு, மதுரை, ராமநாதபுரம், சேலம், திருச்சிராப்பள்ளி மற்றும் நீலகிரி மாவட்டங்களில்
மிகவும் குறைந்துள்ளது (-4.1° செல்சியஸ் அல்லது அதற்கும் குறைவாக)	சென்னை, தஞ்சாவூர், கடலூர், நாகப்பட்டினம், திருவள்ளூர், வேலூர் மாவட்டங்கள் புதுச்சேரி மற்றும் காரைக்கால் பகுதிகளில்
பெரிய மாற்றமில்லை (-2.0° செல்சியஸ் முதல் 2.0° செல்சியஸ் வரை)	மற்ற ஏனைய மாவட்டங்களில்

இயல்பு நிலையிலிருந்து வெப்ப அளவின் வேறுபாடு: (அதிகபட்ச வெப்பநிலை)

இயல்பை விட மிக மிக அதிகம் (5.1° செல்சியஸ் அல்லது அதற்கு அதிகம்)	-----
இயல்பை விட மிக அதிகம் (3.1° செல்சியஸ் முதல் 5.0° செல்சியஸ் வரை)	திருப்பத்தூர் மாவட்டத்தில்
இயல்பை விட அதிகம் (1.6° செல்சியஸ் முதல் 3.0° செல்சியஸ் வரை)	கோயம்புத்தூர் மற்றும் கரூர் மாவட்டங்களில்
இயல்பை விட குறைவு (- 1.6° செல்சியஸ் முதல் 3.0° செல்சியஸ் வரை)	தர்மபுரி, மதுரை, சேலம் மற்றும் ராமநாதபுரம் மாவட்டங்களில்
இயல்பை விட மிக குறைவு (- 3.1° செல்சியஸ் முதல் 5.0° செல்சியஸ் வரை)	ஈரோடு மற்றும் வேலூர் மாவட்டங்களில்
இயல்பை விட மிக மிக குறைவு (- 5.1° செல்சியஸ் அல்லது அதற்கு கீழ்)	சென்னை, தஞ்சாவூர், கடலூர், நாகப்பட்டினம், திருவள்ளூர் மாவட்டங்கள் புதுச்சேரி மற்றும் காரைக்கால் பகுதிகளில்
இயல்பு நிலை (-1.5° செல்சியஸ் முதல் 1.5° செல்சியஸ் வரை)	மற்ற ஏனைய மாவட்டங்களில்

அடுத்த 5 தினங்களுக்கான வானிலை முன்னறிவிப்பு மற்றும் எச்சரிக்கை:

தென்மேற்கு வங்கக்கடல் மற்றும் அதனை ஒட்டிய மத்தியமேற்கு வங்கக்கடல் பகுதிகளில் ஒரு மேலடுக்கு சுழற்சி நிலவுகிறது. இதன் காரணமாக,

19.06.2023: வடதமிழகத்தில் அநேக இடங்களிலும், புதுச்சேரி மற்றும் காரைக்கால் பகுதிகளிலும், தென்தமிழகத்தில் ஒரிரு இடங்களிலும் இடி மின்னல் மற்றும் பலத்த காற்றுடன் (மணிக்கு 30 கிலோமீட்டர் முதல் 40 கிலோமீட்டர் வரை) கூடிய வேகமானது முதல் மிதமான மழை பெய்யக்கூடும். சென்னை, காஞ்சிபுரம், செங்கல்பட்டு, திருவள்ளூர், இராணிப்பேட்டை, திருவண்ணாமலை, விழுப்புரம், கடலூர், கள்ளக்குறிச்சி, தஞ்சாவூர், திருவாரூர், நாகப்பட்டினம், மயிலாடுதுறை மாவட்டங்கள், புதுச்சேரி மற்றும் காரைக்கால் பகுதிகளில் ஒரிரு இடங்களில் கனமழை பெய்ய வாய்ப்புள்ளது.

20.06.2023: வடதமிழகத்தில் ஒருசில இடங்களிலும், புதுச்சேரி மற்றும் காரைக்கால் பகுதிகளிலும், தென்தமிழகத்தில் ஓரிரு இடங்களிலும் இடி மின்னலுடன் கூடிய லேசானது முதல் மிதமான மழை பெய்யக்கூடும். செங்கல்பட்டு, காஞ்சிபுரம், இராணிப்பேட்டை, வேலூர், திருப்பத்தூர், திருவண்ணாமலை, கடலூர், கள்ளக்குறிச்சி, விழுப்புரம் மாவட்டங்கள் மற்றும் புதுச்சேரியில் ஓரிரு இடங்களில் கனமழை பெய்யவாய்ப்புள்ளது.

21.06.2023: தமிழ்நாடு, புதுச்சேரி மற்றும் காரைக்கால் பகுதிகளில் ஒருசில இடங்களில் இடி மின்னலுடன் கூடிய லேசானது முதல் மிதமான மழை பெய்யக்கூடும்.

22.06.2023 மற்றும் 23.06.2023: தமிழ்நாடு, புதுச்சேரி மற்றும் காரைக்கால் பகுதிகளில் ஓரிரு இடங்களில் இடி மின்னலுடன் கூடிய லேசானது முதல் மிதமான மழை பெய்யக்கூடும்.

சென்னை மற்றும் புறநகர் பகுதிகளுக்கான வானிலை முன்னறிவிப்பு:

அடுத்த 24 மணி நேரத்திற்கு வானம் பொதுவாக மேகமூட்டத்துடன் காணப்படும். இடி மின்னலுடன் கூடிய மிதமான / கன மழை பெய்யக்கூடும். அதிகபட்ச வெப்பநிலை 28-29 டிகிரி செல்சியஸ் மற்றும் குறைந்தபட்ச வெப்பநிலை 25 டிகிரி செல்சியஸை ஒட்டியே இருக்கக்கூடும்.

அடுத்த 48 மணி நேரத்திற்கு வானம் பொதுவாக மேகமூட்டத்துடன் காணப்படும். இடி மின்னலுடன் கூடிய மிதமான மழை பெய்யக்கூடும். அதிகபட்ச வெப்பநிலை 29-30 டிகிரி செல்சியஸ் மற்றும் குறைந்தபட்ச வெப்பநிலை 25-26 டிகிரி செல்சியஸை ஒட்டியே இருக்கக்கூடும்.

மீனவர்களுக்கான எச்சரிக்கை:

வங்கக்கடல் பகுதிகள்:

19.06.2023 மற்றும் 20.06.2023: மன்னார் வளைகுடா, தென்தமிழக கடலோரப்பகுதிகள் மற்றும் அதனை ஒட்டிய குமரிக்கடல் பகுதிகளில் சூறாவளிக்காற்று மணிக்கு 45 முதல் 55 கிலோ மீட்டர் வேகத்திலும் இடையிடையே 65 கிலோ மீட்டர் வேகத்திலும் வீசக்கூடும்.

வடதமிழக - தென்ஆந்திர கடலோரப்பகுதிகள் மற்றும் அதனை ஒட்டிய மத்தியமேற்கு வங்கக்கடல் பகுதிகள், தென்கிழக்கு வங்கக்கடல் பகுதிகள், இலங்கை கடலோரப்பகுதிகளை ஒட்டிய தென்மேற்கு வங்கக்கடல் பகுதிகளில் சூறாவளிக்காற்று மணிக்கு 40 முதல் 45 கிலோ மீட்டர் வேகத்திலும் இடையிடையே 55 கிலோ மீட்டர் வேகத்திலும் வீசக்கூடும்.

21.06.2023 முதல் 23.06.2023 வரை: மன்னார் வளைகுடா, தென்தமிழக கடலோரப்பகுதிகள் மற்றும் அதனை ஒட்டிய குமரிக்கடல் பகுதிகளில் சூறாவளிக்காற்று மணிக்கு 45 முதல் 55 கிலோ மீட்டர் வேகத்திலும் இடையிடையே 65 கிலோ மீட்டர் வேகத்திலும் வீசக்கூடும்.

தென்கிழக்கு வங்கக்கடல் பகுதிகள், இலங்கை கடலோரப் பகுதிகளை ஒட்டிய தென்மேற்கு வங்கக்கடல் பகுதிகளில் சூறாவளிக்காற்று மணிக்கு 40 முதல் 45 கிலோ மீட்டர் வேகத்திலும் இடையிடையே 55 கிலோ மீட்டர் வேகத்திலும் வீசக்கூடும்.

அரபிக்கடல் பகுதிகள்:

19.06.2023 முதல் 23.06.2023 வரை: இலட்சத்தீவு பகுதிகள், கேரள - கர்நாடக கடலோரப் பகுதிகளில் சூறாவளிக்காற்று மணிக்கு 40 முதல் 45 கிலோ மீட்டர் வேகத்திலும் இடையிடையே 55 கிலோ மீட்டர் வேகத்திலும் வீசக்கூடும்.

மேற்குறிப்பிட்ட நாட்களில் மீனவர்கள் இப்பகுதிகளுக்கு செல்ல வேண்டாமென்று அறிவுறுத்த படுகிறார்கள்.

மேலும் விவரங்களுக்கு: mausam.imd.gov.in/chennai இணையதளத்தை காணவும்.

முனைவர் பா. ஜீதா
விஞ்ஞானி-D
தென் மண்டல தலைவருக்காக
மண்டல வானிலை ஆய்வு மையம், சென்னை

01.06.2023 முதல் 19.06.2023 வரை பெய்த மழை அளவு

	பதிவான மழை (மி.மீ)	இயல்பு மழை (மி.மீ)	இயல்பிலிருந்து விலகல் (%)
அரியலூர்	24.9	29.9	-17
செங்கல்பட்டு	54.4	31.6	72
சென்னை	104.2	39.6	163
கோயம்புத்தூர்	45.1	96.5	-53
கடலூர்	44.4	32.3	38
தர்மபுரி	31.6	42.8	-26
திண்டுக்கல்	25.4	30.2	-16
ஈரோடு	26.8	31.4	-15
கள்ளக்குறிச்சி	21.5	34.2	-37
காஞ்சிபுரம்	103.1	41.6	148
கன்னியாகுமரி	22.4	121.5	-82
காரைக்கால்	50.1	39.8	26
கரூர்	6.7	16.6	-60
கிருஷ்ணகிரி	32.1	37.4	-14
மதுரை	26.3	27.0	-3
மயிலாடுதுறை	35.0	29.0	21
நாகப்பட்டினம்	40.3	26.0	55
நாமக்கல்	28.7	29.2	-2
நீலகிரி	56.9	112.0	-49
பெரம்பலூர்	43.6	25.2	73
புதுச்சேரி	59.0	32.6	81
புதுக்கோட்டை	24.8	27.1	-9
ராமநாதபுரம்	1.8	10.8	-83
ராணிப்பேட்டை	36.4	44.5	-18
சேலம்	33.4	40.8	-18
சிவகங்கை	40.2	32.7	23
தென்காசி	0.9	29.4	-97
தஞ்சாவூர்	37.8	26.0	45
தேனி	10.1	20.3	-50
திருநெல்வேலி	0.7	16.0	-96
திருப்பத்தூர்	35.2	47.8	-26
திருப்பூர்	12.8	16.8	-24
திருவள்ளூர்	66.5	43.2	54
திருவண்ணாமலை	51.8	41.0	26
திருவாரூர்	29.3	25.5	15
தூத்துக்குடி	10.3	4.5	129
திருச்சிராப்பள்ளி	11.1	23.0	-52
வேலூர்	41.5	45.2	-8
விழுப்புரம்	63.1	34.5	83
விருதுநகர்	17.6	15.5	13
தமிழ்நாடு மற்றும் புதுவை	30.5	34.4	-11

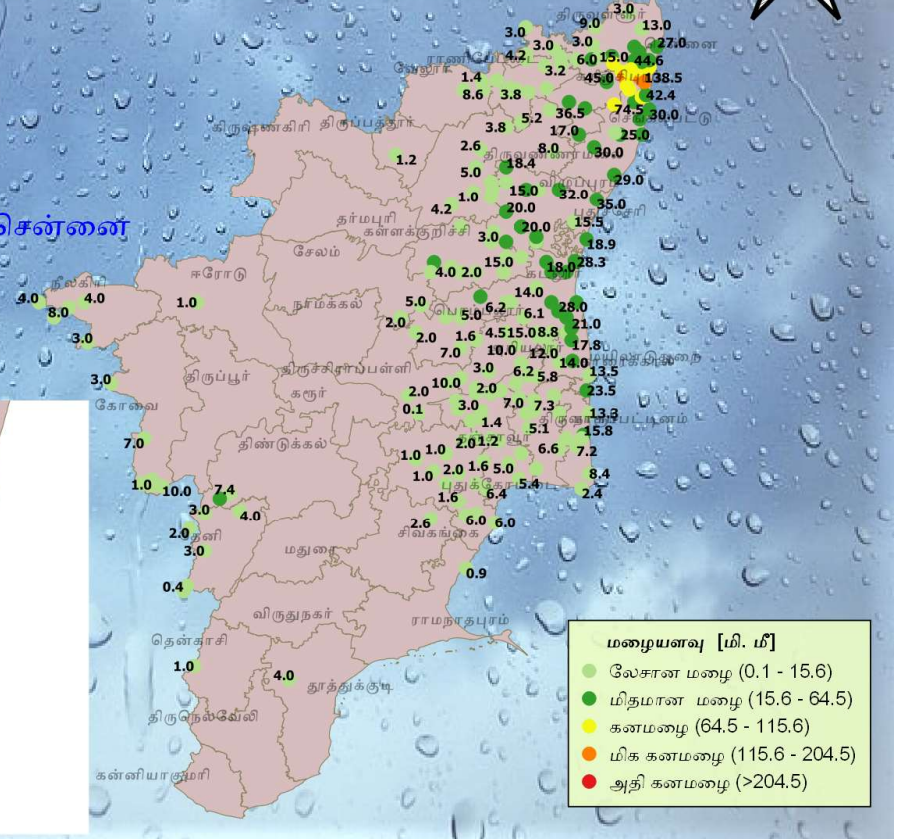
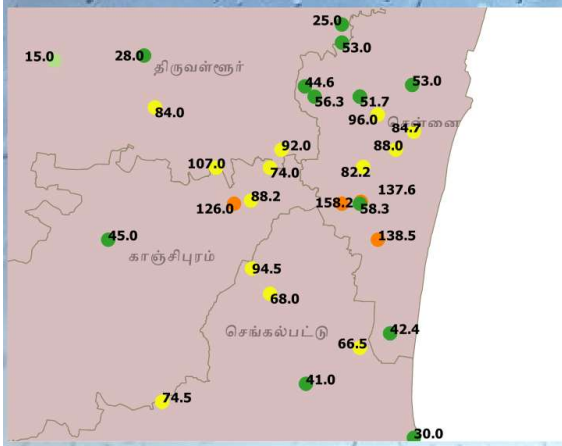
தென்மேற்கு பருவமழை - 2023 தமிழ்நாடு மற்றும் புதுவை
 01.06.2023 முதல் 19.06.2023 வரை பெய்த மழை அளவு
 பதிவான மழை : 30.5 (மி மீ) இயல்பு மழை : 34.4 (மி மீ)
 இயல்பிலிருந்து விலகல் : (-) 11 %



19/06/2023 காலை 8.30 மணியுடன் முடிவடைந்த
 24 மணி நேரத்தில் பதிவான மழையளவு [மி. மீ]



இந்திய வானிலைத் துறை
 மண்டல வானிலை நிலையம், சென்னை
 தேதி : 19/06/2023



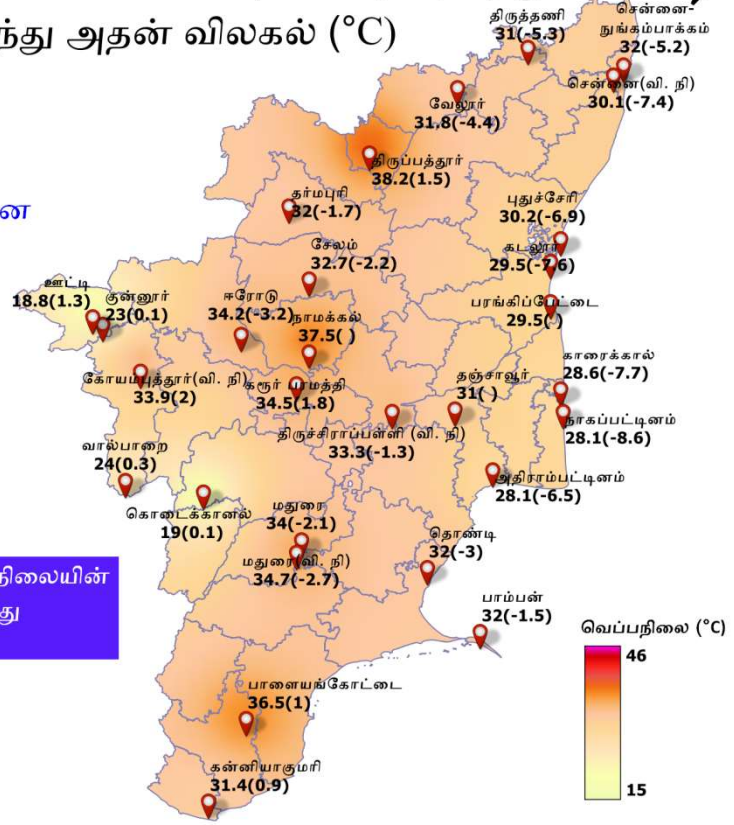


19/06/2023 காலை 8.30 மணியுடன் முடிவடைந்த 24 மணி நேரத்தில் பதிவான அதிகபட்ச வெப்பநிலை (°C) மற்றும் இயல்பிலிருந்து அதன் விலகல் (°C)

இந்திய வானிலைத் துறை
மண்டல வானிலை நிலையம், சென்னை
தேதி: 19/06/2023

அதிகபட்ச வெப்பநிலை : 38.2°C
இடம் : திருப்பத்தூர்

குறிப்பு: இயல்பிலிருந்து அதிகபட்ச வெப்ப நிலையின் விலகல் அடைப்புக் குறியில் கொடுக்கப்பட்டுள்ளது
வி.நி : விமான நிலையம்

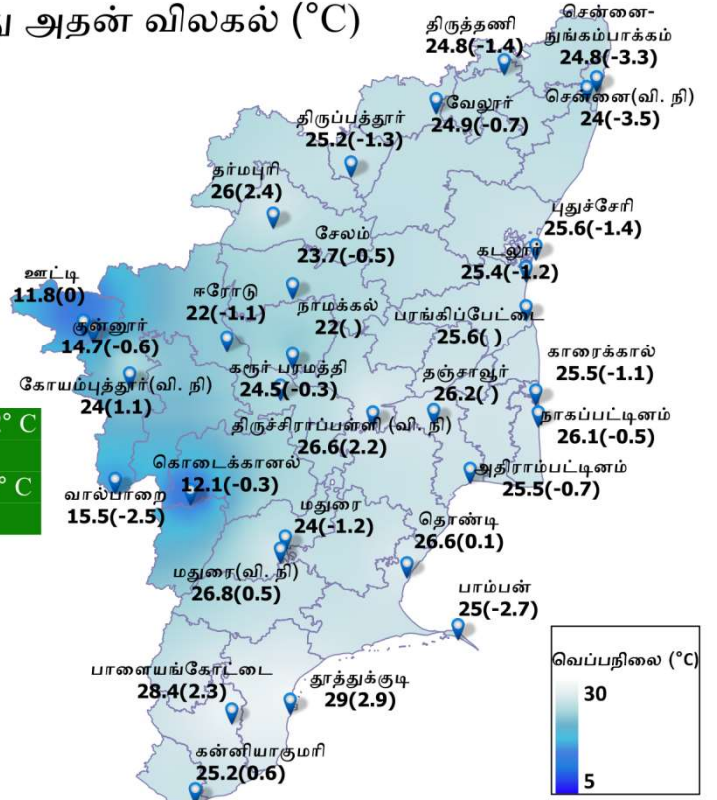


19/06/2023 காலை 8.30 மணியுடன் முடிவடைந்த 24 மணி நேரத்தில் பதிவான குறைந்தபட்ச வெப்பநிலை (°C) மற்றும் இயல்பிலிருந்து அதன் விலகல் (°C)

இந்திய வானிலைத் துறை
மண்டல வானிலை நிலையம், சென்னை
தேதி : 19/06/2023

குறைந்தபட்ச வெப்பநிலை (சமவெளி பகுதிகளில்) : 22°C
இடம் : ஈரோடு & நாமக்கல்
குறைந்தபட்ச வெப்பநிலை (மலை பகுதிகளில்) : 11.8°C
இடம் : ஊட்டி

குறிப்பு: இயல்பிலிருந்து குறைந்தபட்ச வெப்ப நிலையின் விலகல் அடைப்புக் குறியில் கொடுக்கப்பட்டுள்ளது
வி.நி : விமான நிலையம்



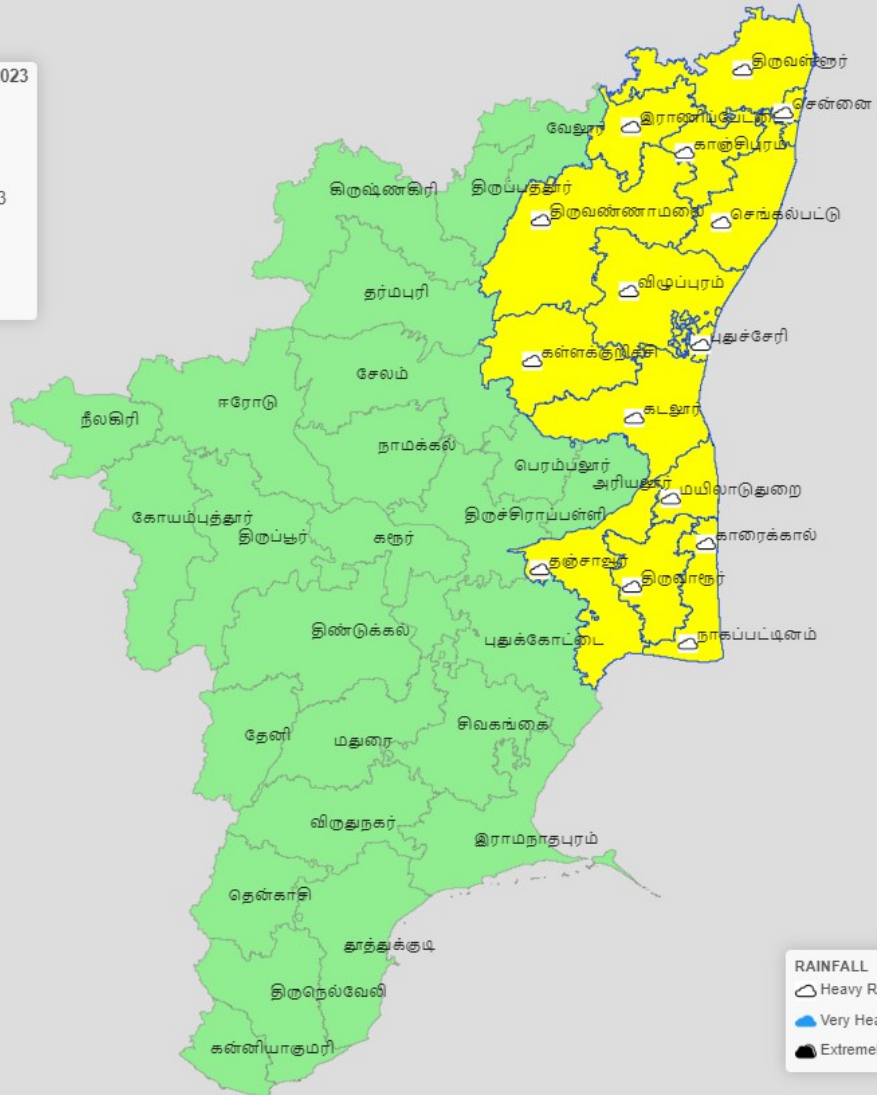


கனமழை எச்சரிக்கை - 19.06.2023



India Meteorological Department
Regional Met Centre, Chennai

நாள் - 1: 19.06.2023



WARNINGS

- NO WARNING (NO ACTION)
- WATCH (BE UPDATED)
- ALERT (BE PREPARED)
- WARNING (TAKE ACTION)

RAINFALL

- Heavy Rainfall (64.5 to 115.5) mm
- Very Heavy Rainfall (115.6 to 204.4) mm
- Extremely Heavy Rainfall > 204.4 mm

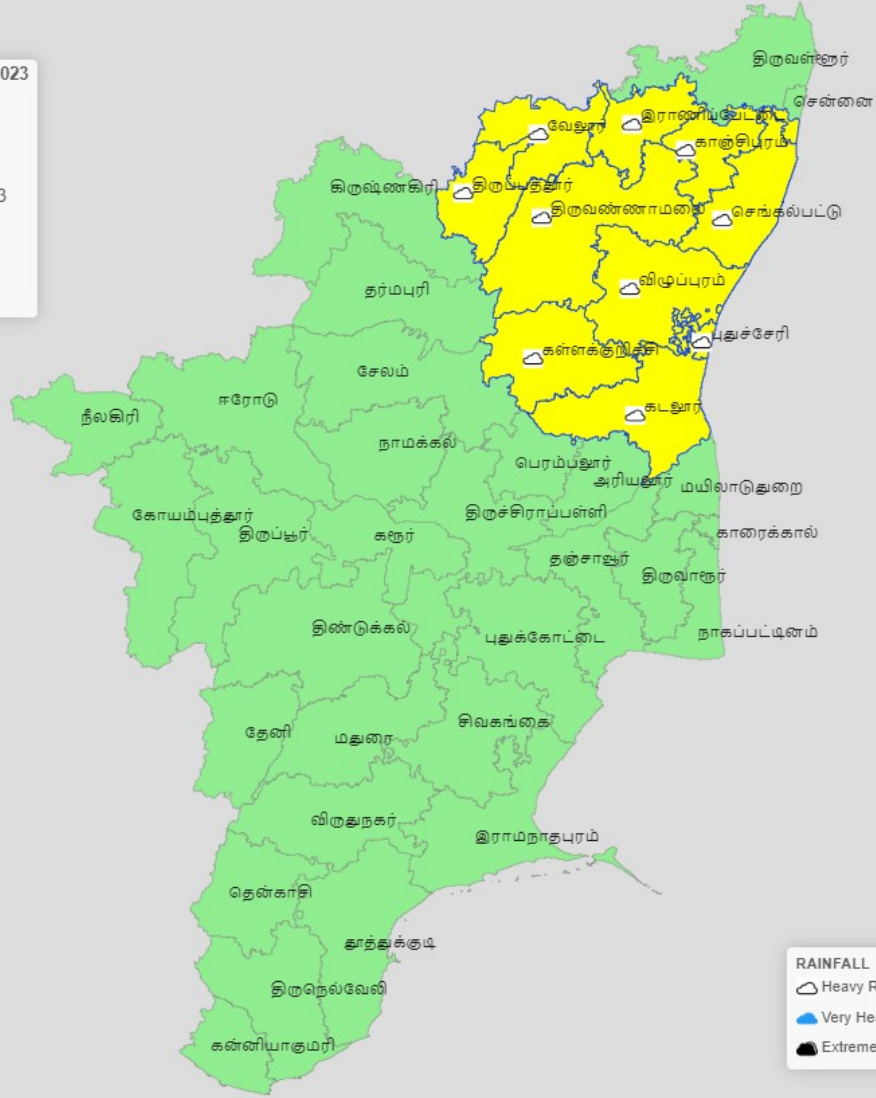
+

-

கனமழை எச்சரிக்கை - 19.06.2023



நாள் -2: 19.06.2023



WARNINGS

- NO WARNING (NO ACTION)
- WATCH (BE UPDATED)
- ALERT (BE PREPARED)
- WARNING (TAKE ACTION)

RAINFALL

- Heavy Rainfall (64.5 to 115.5) mm
- Very Heavy Rainfall (115.6 to 204.4) mm
- Extremely Heavy Rainfall > 204.4 mm

வகைப்பாடு

வட தமிழக மாவட்டங்கள்	சென்னை, காஞ்சிபுரம், செங்கல்பட்டு, திருவள்ளூர், கடலூர், விழுப்புரம், கள்ளக்குறிச்சி, தஞ்சாவூர், திருவாரூர், நாகப்பட்டினம், மயிலாடுதுறை, புதுக்கோட்டை, வேலூர், திருப்பத்தூர், ராணிப்பேட்டை, திருவண்ணாமலை, கிருஷ்ணகிரி, சேலம், தர்மபுரி, நாமக்கல், நீலகிரி, திருப்பூர், கோயம்புத்தூர், ஈரோடு, கரூர், திருச்சிராப்பள்ளி, அரியலூர், பெரம்பலூர்
தென் தமிழக மாவட்டங்கள்	ராமநாதபுரம், திருநெல்வேலி, தென்காசி, தூத்துக்குடி, தேனி, கன்னியாகுமரி, சிவகங்கை, விருதுநகர், திண்டுக்கல், மதுரை
உள் தமிழக மாவட்டங்கள்	வேலூர், திருப்பத்தூர், ராணிப்பேட்டை, திருவண்ணாமலை, கிருஷ்ணகிரி, தர்மபுரி, சேலம், நாமக்கல், நீலகிரி, திருப்பூர், கோயம்புத்தூர், ஈரோடு, கரூர், திருச்சிராப்பள்ளி, அரியலூர், பெரம்பலூர், சிவகங்கை, விருதுநகர், தேனி, திண்டுக்கல், மதுரை, தென்காசி, கள்ளக்குறிச்சி
வடஉள் தமிழக மாவட்டங்கள்	வேலூர், திருப்பத்தூர், ராணிப்பேட்டை, காஞ்சிபுரம், திருவண்ணாமலை, கிருஷ்ணகிரி, தர்மபுரி, சேலம், நாமக்கல், நீலகிரி, திருப்பூர், கோயம்புத்தூர், ஈரோடு, கரூர், திருச்சிராப்பள்ளி, அரியலூர், பெரம்பலூர்.
தென்உள் தமிழக மாவட்டங்கள்	சிவகங்கை, விருதுநகர், தேனி, திண்டுக்கல், மதுரை, தென்காசி.
கடலோர தமிழக மாவட்டங்கள்	சென்னை, செங்கல்பட்டு, திருவள்ளூர், கடலூர், விழுப்புரம், தஞ்சாவூர், திருவாரூர், நாகப்பட்டினம், மயிலாடுதுறை, புதுக்கோட்டை, ராமநாதபுரம், திருநெல்வேலி, தூத்துக்குடி, கன்னியாகுமரி.
வட கடலோர தமிழக மாவட்டங்கள்	சென்னை, செங்கல்பட்டு, திருவள்ளூர், கடலூர், விழுப்புரம், தஞ்சாவூர், திருவாரூர், நாகப்பட்டினம், புதுக்கோட்டை, மயிலாடுதுறை.
தென் கடலோர தமிழக மாவட்டங்கள்	ராமநாதபுரம், திருநெல்வேலி, தூத்துக்குடி, கன்னியாகுமரி
டெல்டா மாவட்டங்கள்	தஞ்சாவூர், திருவாரூர், நாகப்பட்டினம், மயிலாடுதுறை, புதுக்கோட்டை
மேற்கு தொடர்ச்சி மலை மாவட்டங்கள்	நீலகிரி, கோயம்புத்தூர், தேனி, திண்டுக்கல், திருப்பூர், தென்காசி, விருதுநகர்

மழைப்பொழிவின் பரவல்:

(விழுக்காடு) மழை பதிவான இடங்கள்	வகைப்பாடு
76-100	பெரும்பாலான
51-75	அநேக
26-50	ஒருசில
1-25	ஓரிரு
மழையில்லை	வறண்ட

மழைப்பொழிவின் தீவிரம்: (செ.மீ.)

1 செ.மீ. வரை	லேசான மழை
2-6	மிதமான மழை
7-11	கனமழை
12-20	மிக கனமழை
≥ 21	அதி கனமழை