

**இந்திய அரசு**

இந்திய வானிலை ஆய்வு துறை  
மண்டல வானிலை ஆய்வு மையம்  
6, கல்லூரி சாலை  
சென்னை - 600006  
தொலைபேசி : 044- 28271951

**GOVERNMENT OF INDIA**

INDIA METEOROLOGICAL DEPARTMENT  
Regional Meteorological Centre  
6, College Road  
Chennai-600006  
Phone: 044- 28271951

**நாள்: 28-04-2023****நேரம்: 1240 மணி****தமிழகம், புதுவை மற்றும் காரைக்கால் பகுதிகளுக்கான  
தினசரி வானிலை அறிக்கை****கடந்த 24 மணி நேரத்திற்கான வானிலை தொகுப்பு:**

தமிழகத்தில் ஓரிரு இடங்களிலும், புதுச்சேரி மற்றும் காரைக்கால் பகுதிகளிலும் மழை  
பதிவாகியுள்ளது

**கடந்த 24 மணி நேரத்தில் பதிவான மழை அளவு (சென்டிமீட்டரில்):**

கொடைக்கானல் படகு குழாம் (திண்டுக்கல்) 11, கொடைக்கானல் (திண்டுக்கல்) 8,  
ஈச்சன்விடுதி (தஞ்சாவூர்) 5, சோத்துப்பாறை (தேனி) 4, மஞ்சளாறு (தேனி), கயத்தாறு  
(தூத்துக்குடி), கயத்தாறு ARG (தூத்துக்குடி), பெரம்பலூர், கடம்பூர் (தூத்துக்குடி), ராமநதி  
அணைப்பிரிவு (தென்காசி), மாஞ்சோலை (திருநெல்வேலி) தலா 3, அடையாமடை  
(கன்னியாகுமரி), கருப்பாநதி அணைப்பிரிவு (தென்காசி), காரைக்கால், செங்கோட்டை  
(தென்காசி), மேட்டுப்பட்டி (மதுரை), கள்ளிக்குடி (மதுரை), மணிமுத்தாறு (திருநெல்வேலி),  
ஆய்க்குடி (தென்காசி), மணியாச்சி (தூத்துக்குடி), பில்லிமலை எஸ்டேட் (நீலகிரி), கள்ளந்திரி  
(மதுரை), இளையங்குடி (சிவகங்கை) தலா 2, சிவகிரி (தென்காசி), ஊத்து (திருநெல்வேலி),  
கன்னடியன் அணைக்கட்டு (திருநெல்வேலி), பெரியபட்டி (மதுரை), அம்பாசமுத்திரம்  
(திருநெல்வேலி), வெட்டிகாடு (தஞ்சாவூர்), பெரியகுளம் AWS (தேனி), போளூர்  
(திருவண்ணாமலை), நாகப்பட்டினம், தென்காசி, சங்கரன்கோவில் (தென்காசி), மதுரை  
விமான நிலையம், சோலையாறு (கோயம்புத்தூர்), நாங்குநேரி (திருநெல்வேலி),  
தானியமங்கலம் (மதுரை), கொடுமுடியாறு அணை (திருநெல்வேலி), முள்ளங்கினாவிளை  
(கன்னியாகுமரி), நாலுமுகு (திருநெல்வேலி), கோழிப்போர்விளை (கன்னியாகுமரி),  
பெரியகுளம் PTO (தேனி) தலா 1.

**வெப்பநிலை பற்றிய குறிப்பு :****அதிகபட்ச வெப்பநிலை: ஈரோட்டில் 38.8 டிகிரி செல்சியஸ் பதிவாகியுள்ளது.****24 மணி நேர வெப்பநிலை மாறுதல்: (அதிகபட்ச வெப்பநிலை)**

மிக அதிகரித்துள்ளது (4.1° செல்சியஸ் அல்லது அதற்கு அதிகம்)	-----
கணிசமாக அதிகரித்துள்ளது (2.1° செல்சியஸ் முதல் 4.0° செல்சியஸ் வரை)	கோயம்புத்தூர் மாவட்டம் மற்றும் காரைக்கால் பகுதிகளில்
கணிசமாக குறைந்துள்ளது (- 2.1° செல்சியஸ் முதல் - 4.0° செல்சியஸ் வரை)	மதுரை மாவட்டத்தில்
மிகவும் குறைந்துள்ளது (-4.1° செல்சியஸ் அல்லது அதற்கும் குறைவாக)	-----
பெரிய மாற்றமில்லை (-2.0° செல்சியஸ் முதல் 2.0° செல்சியஸ் வரை)	மற்ற ஏனைய மாவட்டங்களில்

**இயல்பு நிலையிலிருந்து வெப்ப அளவின் வேறுபாடு: (அதிகபட்ச வெப்பநிலை)**

இயல்பை விட மிக மிக அதிகம் ( 5.1° செல்சியஸ் அல்லது அதற்கு அதிகம்)	-----
இயல்பை விட மிக அதிகம்	-----

(3.1° செல்சியஸ் முதல் 5.0° செல்சியஸ் வரை)	
<b>இயல்பை விட அதிகம்</b> (1.6° செல்சியஸ் முதல் 3.0° செல்சியஸ் வரை )	ராமநாதபுரம் மாவட்டத்தில்
<b>இயல்பை விட குறைவு</b> ( - 1.6° செல்சியஸ் முதல் 3.0° செல்சியஸ் வரை )	நீலகிரி, மதுரை, திண்டுக்கல் மற்றும் வேலூர் மாவட்டங்களில்
<b>இயல்பை விட மிக குறைவு</b> ( - 3.1° செல்சியஸ் முதல் 5.0° செல்சியஸ் வரை )	திருவள்ளூர் மற்றும் மதுரை மாவட்டங்களில்
<b>இயல்பை விட மிக மிக குறைவு</b> ( - 5.1° செல்சியஸ் அல்லது அதற்கு கீழ்)	-----
<b>இயல்பு நிலை</b> ( -1.5° செல்சியஸ் முதல் 1.5° செல்சியஸ் வரை )	மற்ற ஏனைய மாவட்டங்களில்

**அடுத்த 5 தினங்களுக்கான வானிலை முன்னறிவிப்பு மற்றும் எச்சரிக்கை:**

தென் இந்திய பகுதிகளின் மேல் வளி மண்டலத்தின் கீழுக்குகளில் கிழக்கு திசை காற்றும், மேற்கு திசை காற்றும் சந்திக்கும் பகுதி நிலவுகிறது. இதன் காரணமாக,

**28.04.2023:** தமிழ்நாடு, புதுச்சேரி மற்றும் காரைக்கால் பகுதிகளில் ஓரிரு இடங்களில் இடி மின்னல் மற்றும் பலத்த காற்றுடன் (மணிக்கு 30 கிலோமீட்டர் முதல் 40 கிலோமீட்டர் வரை) கூடிய வேகமானது முதல் மிதமான மழை பெய்யக்கூடும். நீலகிரி, கோயம்புத்தூர் மற்றும் திண்டுக்கல் மாவட்டங்களில் ஓரிரு இடங்களில் கனமழை பெய்யவாய்ப்புள்ளது.

**29.04.2023:** தமிழ்நாடு, புதுச்சேரி மற்றும் காரைக்கால் பகுதிகளில் ஒருசில இடங்களில் இடி மின்னல் மற்றும் பலத்த காற்றுடன் (மணிக்கு 30 கிலோமீட்டர் முதல் 40 கிலோமீட்டர் வரை) கூடிய வேகமானது முதல் மிதமான மழை பெய்யக்கூடும். நீலகிரி, ஈரோடு, கோயம்புத்தூர், திண்டுக்கல், தேனி, தென்காசி மற்றும் திருநெல்வேலி மாவட்டங்களில் ஓரிரு இடங்களில் கனமழை பெய்யவாய்ப்புள்ளது.

**30.04.2023:** தமிழ்நாடு, புதுச்சேரி மற்றும் காரைக்கால் பகுதிகளில் அநேக இடங்களில் இடி மின்னலுடன் கூடிய வேகமானது முதல் மிதமான மழை பெய்யக்கூடும். நீலகிரி, ஈரோடு, கோயம்புத்தூர், திண்டுக்கல், தேனி, தென்காசி மற்றும் திருநெல்வேலி மாவட்டங்களில் ஓரிரு இடங்களில் கனமழை பெய்யவாய்ப்புள்ளது.

**01.05.2023:** தமிழ்நாடு, புதுச்சேரி மற்றும் காரைக்கால் பகுதிகளில் பெரும்பாலான இடங்களில் இடி மின்னலுடன் கூடிய வேகமானது முதல் மிதமான மழை பெய்யக்கூடும். நீலகிரி, ஈரோடு, கோயம்புத்தூர், திருப்பூர், திண்டுக்கல், தேனி, விருதுநகர், மதுரை, தென்காசி, திருநெல்வேலி, கன்னியாகுமரி, நாமக்கல், சேலம், தர்மபுரி மற்றும் கரூர் மாவட்டங்களில் ஓரிரு இடங்களில் கனமழை பெய்யவாய்ப்புள்ளது.

**02.05.2023:** தமிழ்நாடு, புதுச்சேரி மற்றும் காரைக்கால் பகுதிகளில் பெரும்பாலான இடங்களில் இடி மின்னலுடன் கூடிய வேகமானது முதல் மிதமான மழை பெய்யக்கூடும். நீலகிரி, கோயம்புத்தூர், திருப்பூர், திண்டுக்கல், தேனி, விருதுநகர் மற்றும் தென்காசி மாவட்டங்களில் ஓரிரு இடங்களில் கனமழை பெய்யவாய்ப்புள்ளது.

**சென்னை மற்றும் புறநகர் பகுதிகளுக்கான வானிலை முன்னறிவிப்பு:**

அடுத்த 48 மணி நேரத்திற்கு வானம் ஓரளவு மேகமூட்டத்துடன் காணப்படும். நகரின் ஓரிரு இடங்களில் இடி மின்னலுடன் கூடிய வேகமான / மிதமான மழை பெய்யக்கூடும். அதிகபட்ச வெப்பநிலை 36-37 டிகிரி செல்சியஸ் மற்றும் குறைந்தபட்ச வெப்பநிலை 27-28 டிகிரி செல்சியஸ் அளவில் இருக்கக்கூடும்.

**மீனவர்களுக்கான எச்சரிக்கை :** ஏதுமில்லை.

**மேலும் விவரங்களுக்கு:** [mausam.imd.gov.in/chennai](http://mausam.imd.gov.in/chennai) இணையதளத்தை காணவும்.

பா. செந்தாமரை கண்ணன்  
இயக்குனர்  
தென் மண்டல தலைவருக்காக  
மண்டல வானிலை ஆய்வு மையம், சென்னை

01.03.2023 முதல் 28.04.2023 வரை பெய்த மழை அளவு

	பதிவான மழை (மி.மீ)	இயல்பு மழை (மி.மீ)	இயல்பிலிருந்து விலகல் (%)
அரியலூர்	38.4	29.5	30
செங்கல்பட்டு	25.3	20.6	23
சென்னை	59.7	15.2	292
கோயம்புத்தூர்	186.4	75.9	146
கடலூர்	70.7	34.8	103
தர்மபுரி	103.9	60.1	73
திண்டுக்கல்	151.2	79.1	91
ஈரோடு	50.2	63.8	-21
கள்ளக்குறிச்சி	52.5	28.8	82
காஞ்சிபுரம்	26.2	23.6	11
கன்னியாகுமரி	109.0	138.1	-21
காரைக்கால்	122.0	44.4	175
கரூர்	49.3	43.8	13
கிருஷ்ணகிரி	55.7	51.1	9
மதுரை	72.5	66.7	9
மயிலாடுதுறை	45.2	39.9	13
நாகப்பட்டினம்	80.7	48.1	68
நாமக்கல்	32.4	52.9	-39
நீலகிரி	112.1	101.4	11
பெரம்பலூர்	53.5	32.3	65
புதுச்சேரி	42.4	34.0	25
புதுக்கோட்டை	32.0	37.6	-15
ராமநாதபுரம்	48.1	65.9	-27
ராணிப்பேட்டை	67.6	28.1	140
சேலம்	62.0	62.1	0
சிவகங்கை	48.7	59.7	-19
தென்காசி	166.9	121.5	37
தஞ்சாவூர்	39.8	42.8	-7
தேனி	123.0	97.6	26
திருநெல்வேலி	72.6	88.6	-18
திருப்பத்தூர்	61.7	37.3	66
திருப்பூர்	54.0	51.1	6
திருவள்ளூர்	81.5	23.5	247
திருவண்ணாமலை	83.3	32.2	159
திருவாரூர்	42.0	47.5	-12
தூத்துக்குடி	42.7	73.0	-41
திருச்சிராப்பள்ளி	36.6	37.5	-2
வேலூர்	73.1	36.3	101
விழுப்புரம்	33.5	23.5	43
விருதுநகர்	98.7	79.5	24
<b>தமிழ்நாடு மற்றும் புதுவை</b>	<b>72.2</b>	<b>56.0</b>	<b>29</b>







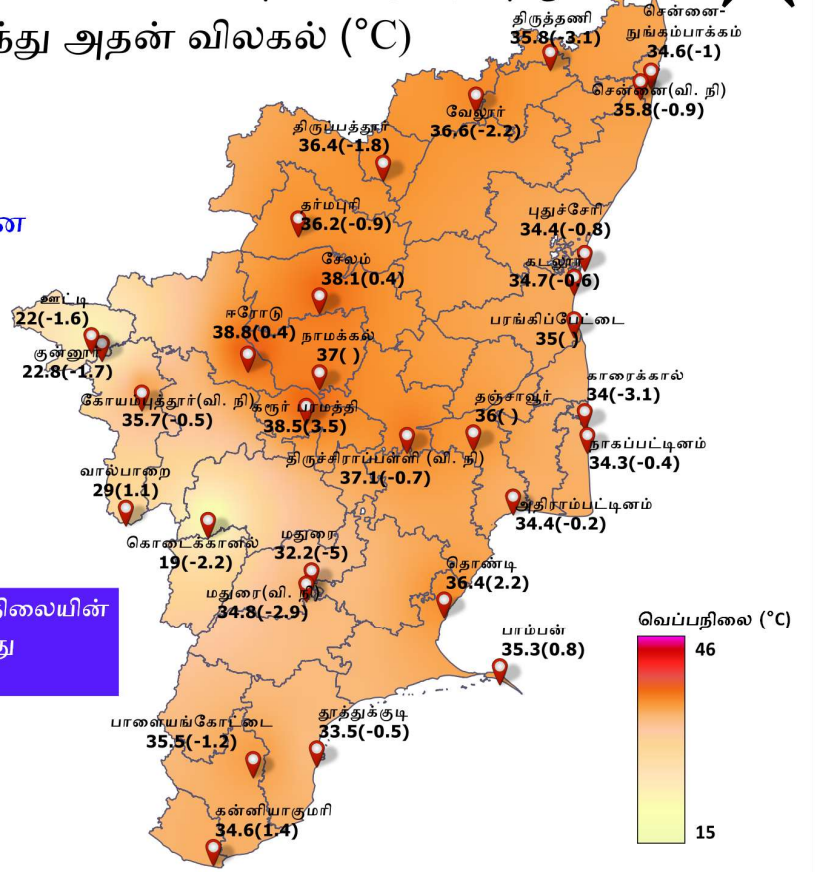


28/04/2023 காலை 8.30 மணியுடன் முடிவடைந்த 24 மணி  
நேரத்தில் பதிவான அதிகபட்ச வெப்பநிலை ( °C) மற்றும்  
இயல்பிலிருந்து அதன் விலகல் (°C)

இந்திய வானிலைத் துறை  
மண்டல வானிலை நிலையம், சென்னை  
தேதி: 28/04/2023

அதிகபட்ச வெப்பநிலை : 38.8° C  
இடம் : ஈரோடு

குறிப்பு: இயல்பிலிருந்து அதிகபட்ச வெப்ப நிலையின்  
விலகல் அடைப்புக் குறியில் கொடுக்கப்பட்டுள்ளது  
வி.நி : விமான நிலையம்

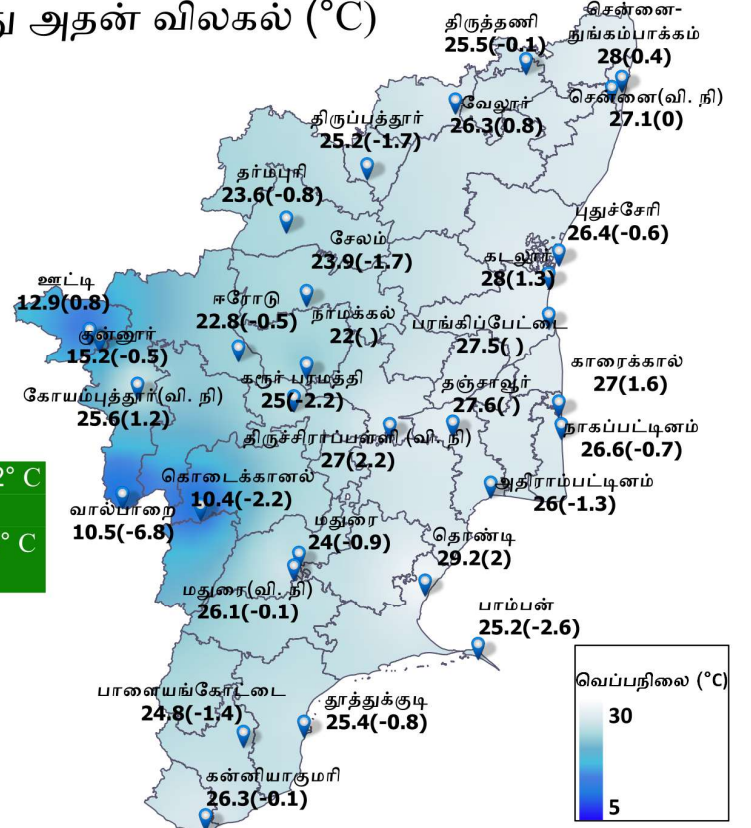


28/04/2023 காலை 8.30 மணியுடன் முடிவடைந்த 24 மணி  
நேரத்தில் பதிவான குறைந்தபட்ச வெப்பநிலை ( °C) மற்றும்  
இயல்பிலிருந்து அதன் விலகல் (°C)

இந்திய வானிலைத் துறை  
மண்டல வானிலை நிலையம், சென்னை  
தேதி : 28/04/2023

குறைந்தபட்ச வெப்பநிலை (சமவெளி பகுதிகளில்) : 22° C  
இடம் : நாமக்கல்  
குறைந்தபட்ச வெப்பநிலை (மலை பகுதிகளில்) : 10.4° C  
இடம் : கொடைக்கானல்

குறிப்பு: இயல்பிலிருந்து குறைந்தபட்ச வெப்ப  
நிலையின் விலகல் அடைப்புக் குறியில்  
கொடுக்கப்பட்டுள்ளது  
வி.நி : விமான நிலையம்







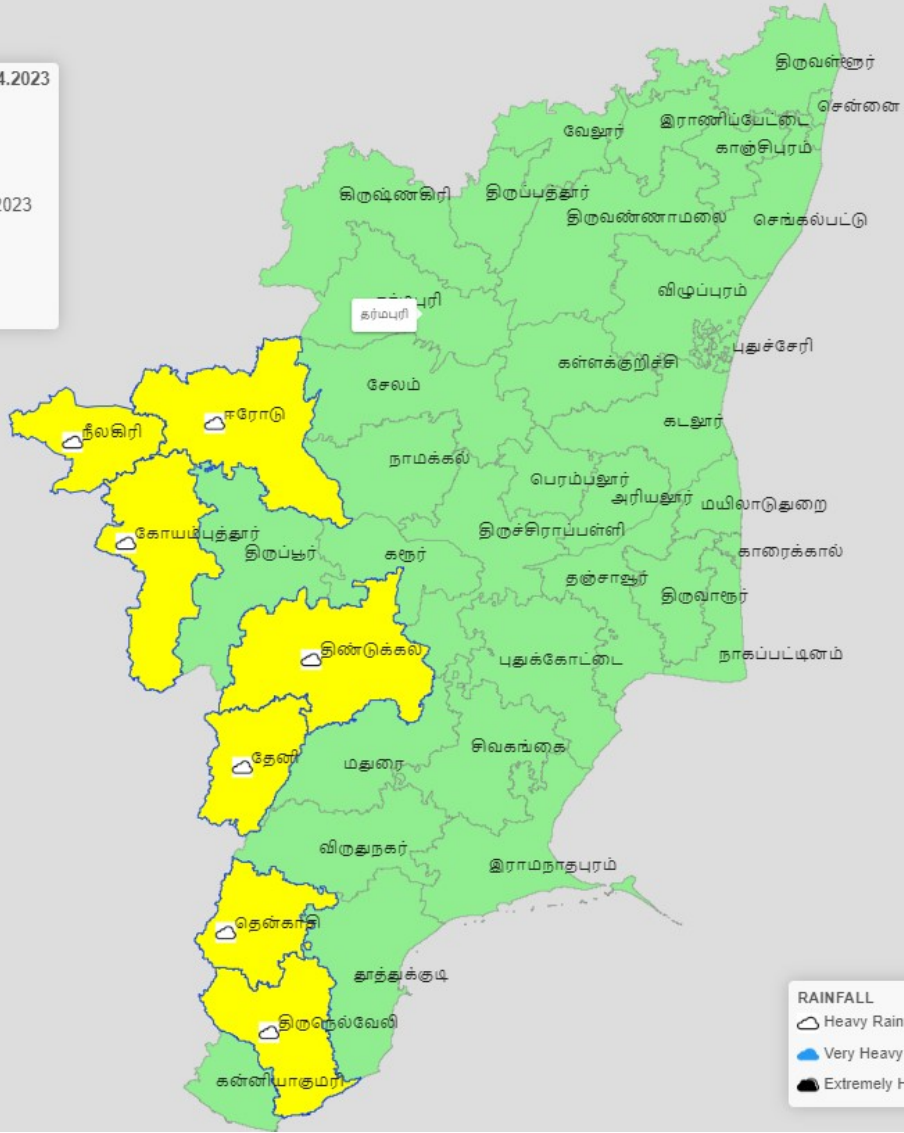


+  
-

கனமழை எச்சரிக்கை - 28.04.2023



நாள் - 3: 30.04.2023









## வகைப்பாடு

வட தமிழக மாவட்டங்கள்	சென்னை, காஞ்சிபுரம், செங்கல்பட்டு, திருவள்ளூர், கடலூர், விழுப்புரம், கள்ளக்குறிச்சி, தஞ்சாவூர், திருவாரூர், நாகப்பட்டினம், மயிலாடுதுறை, புதுக்கோட்டை, வேலூர், திருப்பத்தூர், ராணிப்பேட்டை, திருவண்ணாமலை, கிருஷ்ணகிரி, சேலம், தர்மபுரி, நாமக்கல், நீலகிரி, திருப்பூர், கோவை, ஈரோடு, கரூர், திருச்சிராப்பள்ளி, அரியலூர், பெரம்பலூர்
தென் தமிழக மாவட்டங்கள்	ராமநாதபுரம், திருநெல்வேலி, தென்காசி, தூத்துக்குடி, தேனி, கன்னியாகுமரி, சிவகங்கை, விருதுநகர், திண்டுக்கல், மதுரை
உள் தமிழக மாவட்டங்கள்	வேலூர், திருப்பத்தூர், ராணிப்பேட்டை, திருவண்ணாமலை, கிருஷ்ணகிரி, தருமபுரி, சேலம், நாமக்கல், நீலகிரி, திருப்பூர், கோவை, ஈரோடு, கரூர், திருச்சிராப்பள்ளி, அரியலூர், பெரம்பலூர், சிவகங்கை, விருதுநகர், தேனி, திண்டுக்கல், மதுரை, தென்காசி, கள்ளக்குறிச்சி
வடஉள் தமிழக மாவட்டங்கள்	வேலூர், திருப்பத்தூர், ராணிப்பேட்டை, காஞ்சிபுரம், திருவண்ணாமலை, கிருஷ்ணகிரி, தருமபுரி, சேலம், நாமக்கல், நீலகிரி, திருப்பூர், கோவை, ஈரோடு, கரூர், திருச்சிராப்பள்ளி, அரியலூர், பெரம்பலூர்.
தென்உள் தமிழக மாவட்டங்கள்	சிவகங்கை, விருதுநகர், தேனி, திண்டுக்கல், மதுரை, தென்காசி.
கடலோர தமிழக மாவட்டங்கள்	சென்னை, செங்கல்பட்டு, திருவள்ளூர், கடலூர், விழுப்புரம், தஞ்சாவூர், திருவாரூர், நாகப்பட்டினம், மயிலாடுதுறை, புதுக்கோட்டை, ராமநாதபுரம், திருநெல்வேலி, தூத்துக்குடி, கன்னியாகுமரி.
வட கடலோர தமிழக மாவட்டங்கள்	சென்னை, செங்கல்பட்டு, திருவள்ளூர், கடலூர், விழுப்புரம், தஞ்சாவூர், திருவாரூர், நாகப்பட்டினம், புதுக்கோட்டை, மயிலாடுதுறை.
தென் கடலோர தமிழக மாவட்டங்கள்	ராமநாதபுரம், திருநெல்வேலி, தூத்துக்குடி, கன்னியாகுமரி
டெல்டா மாவட்டங்கள்	தஞ்சாவூர், திருவாரூர், நாகப்பட்டினம், மயிலாடுதுறை, புதுக்கோட்டை
மேற்கு தொடர்ச்சி மலை மாவட்டங்கள்	நீலகிரி, கோவை, தேனி, திண்டுக்கல், திருப்பூர், தென்காசி, விருதுநகர்

### மழைப்பொழிவின் பரவல்:

(விழுக்காடு) மழை பதிவான இடங்கள்	வகைப்பாடு
76-100	பெரும்பாலான
51-75	அநேக
26-50	ஒருசில
1-25	ஓரிரு
மழையில்லை	வறண்ட

### மழைப்பொழிவின் தீவிரம்: (செ.மீ.)

1 செ.மீ. வரை	லேசான மழை
2-6	மிதமான மழை
7-11	கனமழை
12-20	மிக கனமழை
≥ 21	அதி கனமழை