

இந்திய அரசு
இந்திய வானிலை ஆய்வு துறை
மண்டல வானிலை ஆய்வு மையம்
6, கல்லூரி சாலை
சென்னை - 600006
தொலைபேசி : 044- 28271951



GOVERNMENT OF INDIA
INDIA METEOROLOGICAL DEPARTMENT
Regional Meteorological Centre
6, College Road
Chennai-600006
Phone: 044- 28271951

நாள்: 22-04-2023 **நேரம்: 1230 மணி**

**தமிழகம், புதுவை மற்றும் காரைக்கால் பகுதிகளுக்கான
தினசரி வானிலை அறிக்கை**

கடந்த 24 மணி நேரத்திற்கான வானிலை தொகுப்பு:

தமிழகத்தில் ஓரிரு இடங்களில் மழை பெய்துள்ளது. புதுச்சேரி மற்றும் காரைக்கால் பகுதிகளில் வறண்ட வானிலை நிலவியது.

கடந்த 24 மணி நேரத்தில் பதிவான மழை அளவு (சென்டிமீட்டரில்):

போடிநாயக்கனூர் (தேனி), வடபுதுப்பட்டு (திருப்பத்தூர்), வால்பாறை PAP (கோயம்புத்தூர்), வால்பாறை PTO (கோயம்புத்தூர்) தலா 4, வால்பாறை தாலுகா அலுவலகம் (கோயம்புத்தூர்), பாலவிதிதி (கரூர்), சின்கோனா (கோயம்புத்தூர்) தலா 3, காக்காச்சி (திருநெல்வேலி), விராலிமலை (புதுக்கோட்டை), மதுரை தெற்கு (மதுரை), சின்னக்கல்லூர் (கோயம்புத்தூர்), திருநெல்வேலி, திருநெல்வேலி AWS, சாத்தூர் (விருதுநகர்), காட்பாடி (வேலூர்), ஆம்பூர் (திருப்பத்தூர்) தலா 2, வீரபாண்டி (தேனி), அன்னூர் (கோயம்புத்தூர்), பாளையங்கோட்டை (திருநெல்வேலி), மேட்டுப்பாளையம் (கோயம்புத்தூர்), பாப்பிரெட்டிப்பட்டி (தர்மபுரி), காங்கேயம் (திருப்பூர்), நாட்டறம்பள்ளி (திருப்பத்தூர்), உதகமண்டலம் (நீலகிரி), தேக்கடி (தேனி), தல்லாகுளம் (மதுரை), சென்னிமலை (ஈரோடு), காங்கேயம் (திருப்பூர்) தலா 1.

வெப்பநிலை பற்றிய குறிப்பு :

அதிகபட்ச வெப்பநிலை: கரூர் பரமத்தியில் 41.0 டிகிரி செல்சியஸ் பதிவாகியுள்ளது.

24 மணி நேர வெப்பநிலை மாறுதல்: (அதிகபட்ச வெப்பநிலை)

மிக அதிகரித்துள்ளது (4.1° செல்சியஸ் அல்லது அதற்கு அதிகம்)	-----
கணிசமாக அதிகரித்துள்ளது (2.1° செல்சியஸ் முதல் 4.0° செல்சியஸ் வரை)	-----
கணிசமாக குறைந்துள்ளது (- 2.1° செல்சியஸ் முதல் - 4.0 ° செல்சியஸ் வரை)	கோயம்புத்தூர், நீலகிரி மாவட்டங்கள் மற்றும் புதுச்சேரியில்
மிகவும் குறைந்துள்ளது (-4.1° செல்சியஸ் அல்லது அதற்கும் குறைவாக)	
பெரிய மாற்றமில்லை (-2.0° செல்சியஸ் முதல் 2.0° செல்சியஸ் வரை)	மற்ற ஏனைய மாவட்டங்களில்

இயல்பு நிலையிலிருந்து வெப்ப அளவின் வேறுபாடு: (அதிகபட்ச வெப்பநிலை)

இயல்பை விட மிக மிக அதிகம் (5.1 ° செல்சியஸ் அல்லது அதற்கு அதிகம்)	-----
இயல்பை விட மிக அதிகம் (3.1 ° செல்சியஸ் முதல் 5.0 ° செல்சியஸ் வரை)	கரூர், நாகப்பட்டினம் மற்றும் மதுரை மாவட்டங்களில்
இயல்பை விட அதிகம் (1.6° செல்சியஸ் முதல் 3.0° செல்சியஸ் வரை)	சென்னை, கடலூர், மதுரை, திருநெல்வேலி, திருப்பத்தூர், திருச்சிராப்பள்ளி, ஈரோடு மாவட்டங்கள் மற்றும் புதுச்சேரியில்

இயல்பை விட குறைவு (- 1.6° செல்சியஸ் முதல் 3.0° செல்சியஸ் வரை)	கோயம்புத்தூர் மற்றும் நீலகிரி மாவட்டங்களில்
இயல்பை விட மிக குறைவு (- 3.1 ° செல்சியஸ் முதல் 5.0° செல்சியஸ் வரை)	-----
இயல்பை விட மிக மிக குறைவு (- 5.1 ° செல்சியஸ் அல்லது அதற்கு கீழ்)	-----
இயல்பு நிலை (-1.5° செல்சியஸ் முதல் 1.5 ° செல்சியஸ் வரை)	மற்ற ஏனைய மாவட்டங்களில்

அடுத்த 5 தினங்களுக்கான வானிலை முன்னறிவிப்பு மற்றும் எச்சரிக்கை:

தமிழக பகுதிகளின் மேல் வளி மண்டலத்தின் கீழுக்குகளில் நிலவும் சுழற்சி காரணமாக,

22.04.2023: தமிழ்நாடு, புதுச்சேரி மற்றும் காரைக்கால் பகுதிகளில் ஒருசில இடங்களில் இடி மின்னலுடன் கூடிய லேசானது முதல் மிதமான மழை பெய்யக்கூடும்.

23.04.2023: தமிழ்நாடு, புதுச்சேரி மற்றும் காரைக்கால் பகுதிகளில் ஒருசில இடங்களில் இடி மின்னலுடன் கூடிய லேசானது முதல் மிதமான மழை பெய்யக்கூடும். நீலகிரி, கோயம்புத்தூர், திருப்பூர், ஈரோடு, தேனி, திண்டுக்கல், திருநெல்வேலி, தென்காசி, சேலம், தர்மபுரி, கள்ளக்குறிச்சி, வேலூர், இராணிப்பேட்டை, திருப்பத்தூர் மற்றும் திருவண்ணாமலை மாவட்டங்களில் ஓரிரு இடங்களில் கனமழை பெய்யவாய்ப்புள்ளது.

24.04.2023 மற்றும் 25.04.2023: தமிழ்நாடு, புதுச்சேரி மற்றும் காரைக்கால் பகுதிகளில் ஒருசில இடங்களில் இடி மின்னலுடன் கூடிய லேசானது முதல் மிதமான மழை பெய்யக்கூடும்.

26.04.2023: தமிழ்நாடு, புதுச்சேரி மற்றும் காரைக்கால் பகுதிகளில் ஓரிரு இடங்களில் இடி மின்னலுடன் கூடிய லேசானது முதல் மிதமான மழை பெய்யக்கூடும்.

அதிகபட்ச வெப்பநிலை :

22.04.2023: தமிழ்நாடு மற்றும் புதுவையில் ஓரிரு இடங்களில் அதிகபட்ச வெப்பநிலை இயல்பிலிருந்து 2 - 3 டிகிரி செல்சியஸ் அதிகமாக இருக்கக்கூடும்.

சென்னை மற்றும் புறநகர் பகுதிகளுக்கான வானிலை முன்னறிவிப்பு:

அடுத்த 48 மணி நேரத்திற்கு வானம் ஓரளவு மேகமூட்டத்துடன் காணப்படும். நகரின் ஓரிரு இடங்களில் இடி மின்னலுடன் கூடிய லேசான / மிதமான மழை பெய்யக்கூடும். அதிகபட்ச வெப்பநிலை 36-37 டிகிரி செல்சியஸ் மற்றும் குறைந்தபட்ச வெப்பநிலை 27 டிகிரி செல்சியஸ் அளவில் இருக்கக்கூடும்.

மீனவர்களுக்கான எச்சரிக்கை: ஏதுமில்லை.

குறிப்பு: அதிக வெப்பநிலை மற்றும் அதிக ஈரப்பதம் இருக்கும் பொழுது நேரடி வெயிலில் செல்வது முதியவர்கள், குழந்தைகள் மற்றும் உடல்நலப்பாதிப்பு உள்ளவர்களுக்கு வெப்ப அழுத்தம் (Heat Stress) காரணமாக சோர்வு மற்றும் அசௌகரியத்தை ஏற்படுத்தலாம்.

மேலும் விவரங்களுக்கு: mausam.imd.gov.in/chennai இணையதளத்தை காணவும்.

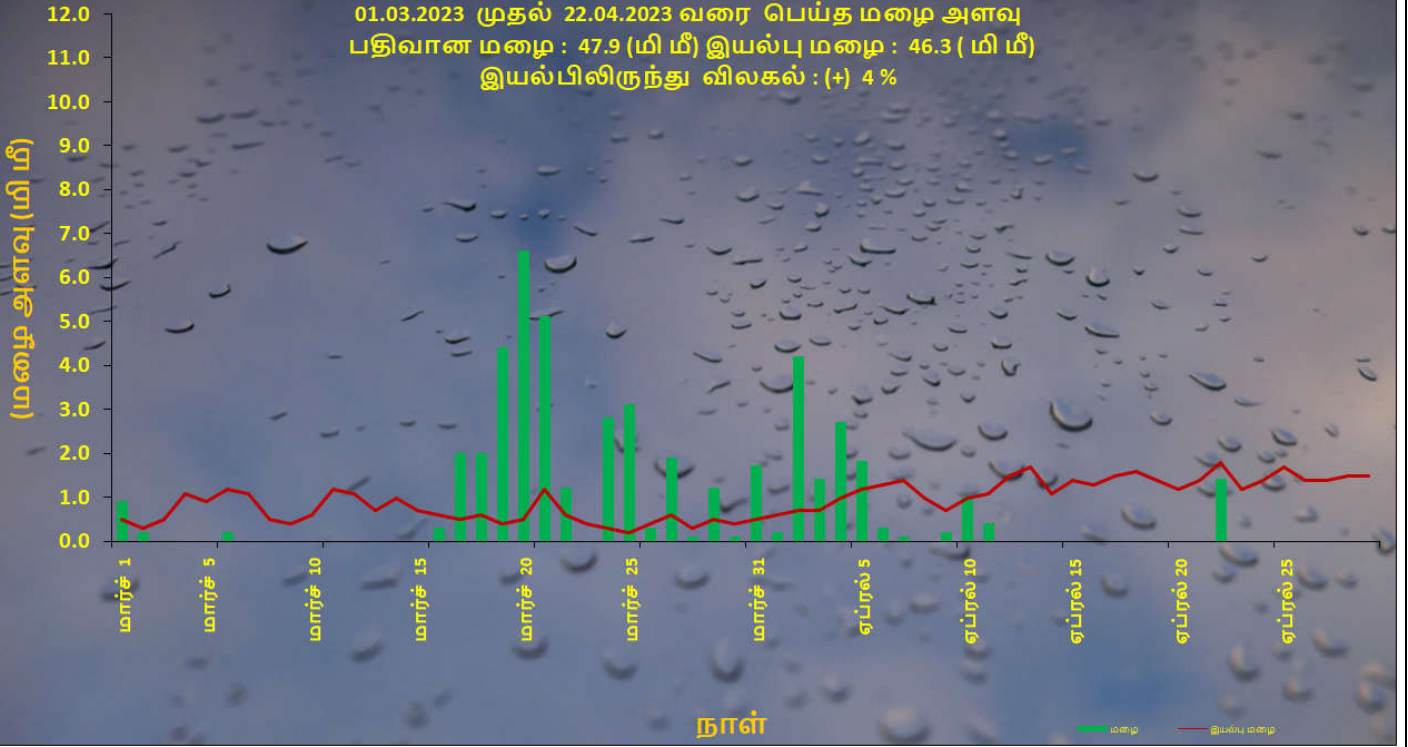
பா. செந்தாமரை கண்ணன்
இயக்குனர்
தென் மண்டல தலைவருக்காக
மண்டல வானிலை ஆய்வு மையம், சென்னை

01.03.2023 முதல் 22.04.2023 வரை பெய்த மழை அளவு

	பதிவான மழை (மி.மீ)	இயல்பு மழை (மி.மீ)	இயல்பிலிருந்து விலகல் (%)
அரியலூர்	34.2	24.6	39
செங்கல்பட்டு	22.9	16.2	41
சென்னை	58.5	13.0	350
கோயம்புத்தூர்	118.7	61.9	92
கடலூர்	58.2	30.2	93
தர்மபுரி	92.7	46.8	98
திண்டுக்கல்	81.1	65.3	24
ஈரோடு	43.0	50.3	-15
கள்ளக்குறிச்சி	31.4	23.2	35
காஞ்சிபுரம்	13.7	15.9	-14
கன்னியாகுமரி	72.6	115.9	-37
காரைக்கால்	98.9	41.7	137
கரூர்	18.2	34.3	-47
கிருஷ்ணகிரி	47.0	39.2	20
மதுரை	36.3	56.3	-35
மயிலாடுதுறை	34.9	35.3	-1
நாகப்பட்டினம்	50.7	43.3	17
நாமக்கல்	20.0	38.6	-48
நீலகிரி	71.8	86.5	-17
பெரம்பலூர்	41.6	22.1	88
புதுச்சேரி	10.7	30.5	-65
புதுக்கோட்டை	14.9	32.0	-54
ராமநாதபுரம்	31.4	58.1	-46
ராணிப்பேட்டை	49.5	22.7	118
சேலம்	51.5	47.0	10
சிவகங்கை	27.0	51.5	-48
தென்காசி	125.1	107.5	16
தஞ்சாவூர்	29.9	36.4	-18
தேனி	72.3	80.0	-10
திருநெல்வேலி	34.6	81.0	-57
திருப்பத்தூர்	54.0	27.9	93
திருப்பூர்	37.9	38.6	-2
திருவள்ளூர்	67.3	18.6	262
திருவண்ணாமலை	51.0	25.8	98
திருவாரூர்	34.4	40.0	-14
தூத்துக்குடி	18.4	66.3	-72
திருச்சிராப்பள்ளி	17.1	31.1	-45
வேலூர்	60.2	28.5	111
விழுப்புரம்	23.9	16.7	43
விருதுநகர்	53.8	68.3	-21
தமிழ்நாடு மற்றும் புதுவை	47.9	46.3	4

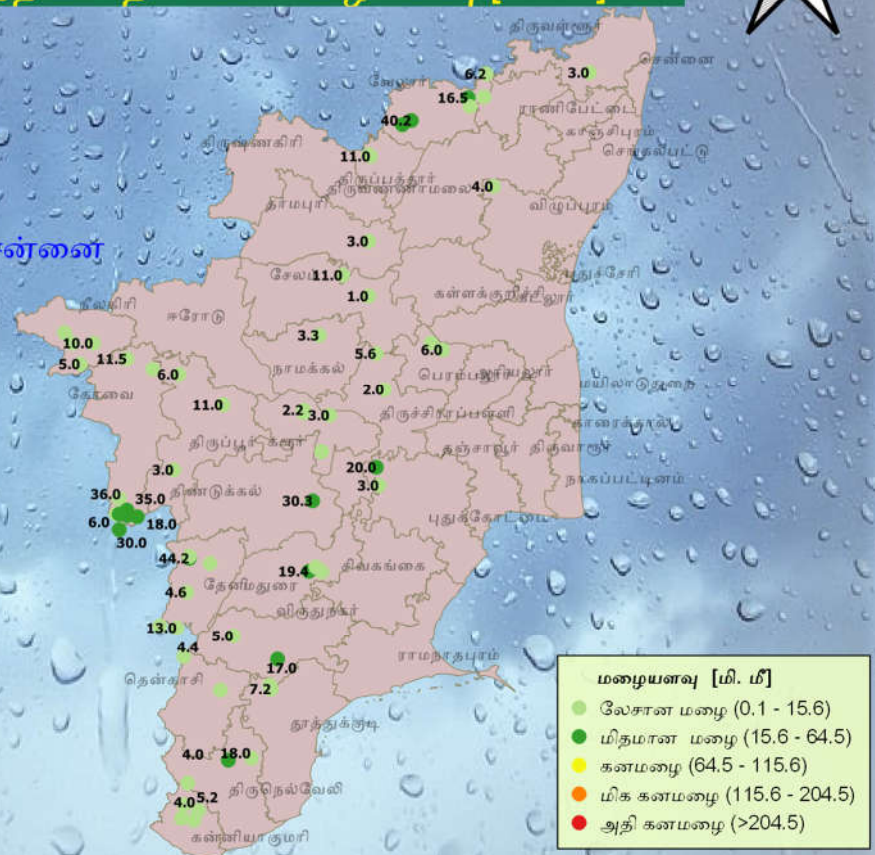
கோடைகால பருவமழை - 2023 தமிழ்நாடு மற்றும் புதுவை

01.03.2023 முதல் 22.04.2023 வரை பெய்த மழை அளவு
 பதிவான மழை : 47.9 (மி மீ) இயல்பு மழை : 46.3 (மி மீ)
 இயல்பிலிருந்து விலகல் : (+) 4 %



22/04/2023 காலை 8.30 மணியுடன் முடிவடைந்த
 24 மணி நேரத்தில் பதிவான மழையளவு [மி. மீ]

இந்திய வானிலைத் துறை
 மண்டல வானிலை நிலையம், சென்னை
 தேதி : 22/04/2023





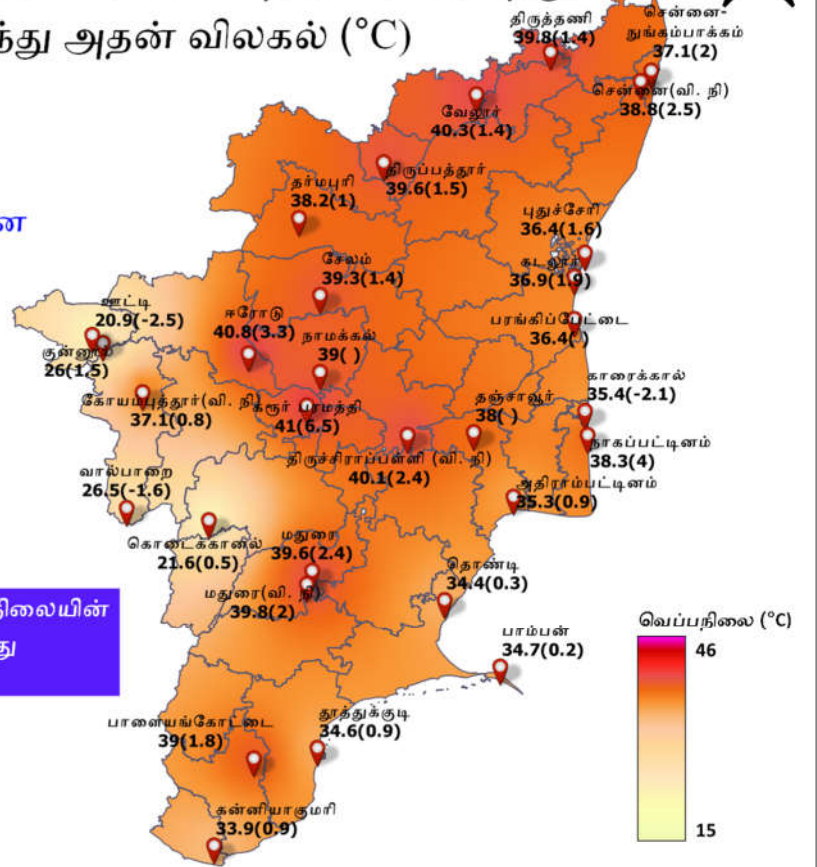
22/04/2023 காலை 8.30 மணியுடன் முடிவடைந்த 24 மணி
நேரத்தில் பதிவான அதிகபட்ச வெப்பநிலை (°C) மற்றும்
இயல்பிலிருந்து அதன் விலகல் (°C)



இந்திய வானிலைத் துறை
மண்டல வானிலை நிலையம், சென்னை
தேதி: 22/04/2023

அதிகபட்ச வெப்பநிலை : 41°C
இடம் : கரூர் பரமத்தி

குறிப்பு: இயல்பிலிருந்து அதிகபட்ச வெப்ப நிலையின்
விலகல் அடைப்புக் குறியில் கொடுக்கப்பட்டுள்ளது
வி.நி : விமான நிலையம்



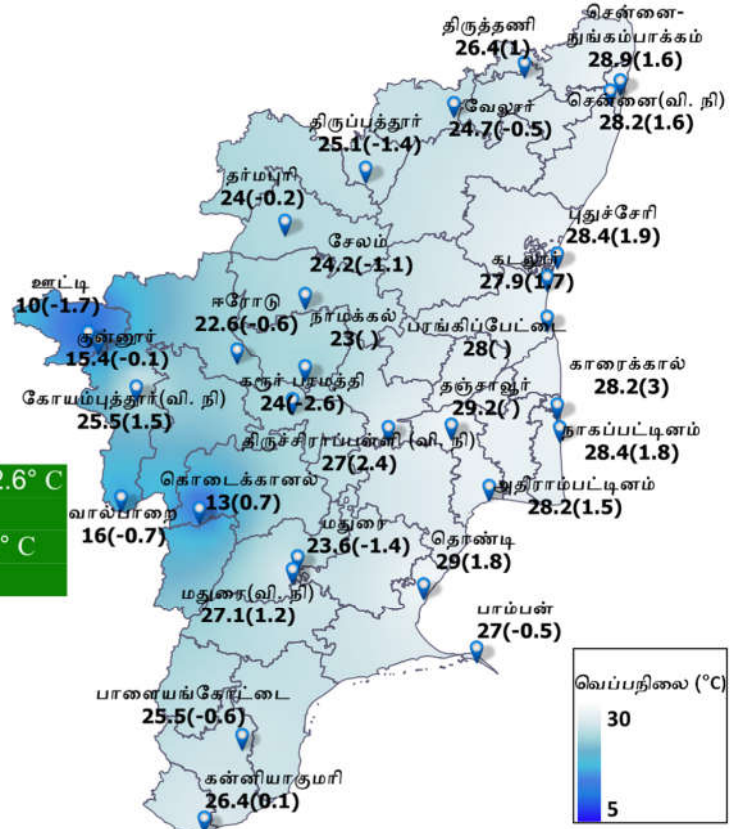
22/04/2023 காலை 8.30 மணியுடன் முடிவடைந்த 24 மணி
நேரத்தில் பதிவான குறைந்தபட்ச வெப்பநிலை (°C) மற்றும்



இந்திய வானிலைத் துறை
மண்டல வானிலை நிலையம், சென்னை
தேதி : 22/04/2023

குறைந்தபட்ச வெப்பநிலை (சமவெளி பகுதிகளில்) : 22.6°C
இடம் : ஈரோடு
குறைந்தபட்ச வெப்பநிலை (மலை பகுதிகளில்) : 10°C
இடம் : ஊட்டி

குறிப்பு: இயல்பிலிருந்து குறைந்தபட்ச வெப்ப
நிலையின் விலகல் அடைப்புக் குறியில்
கொடுக்கப்பட்டுள்ளது
வி.நி : விமான நிலையம்



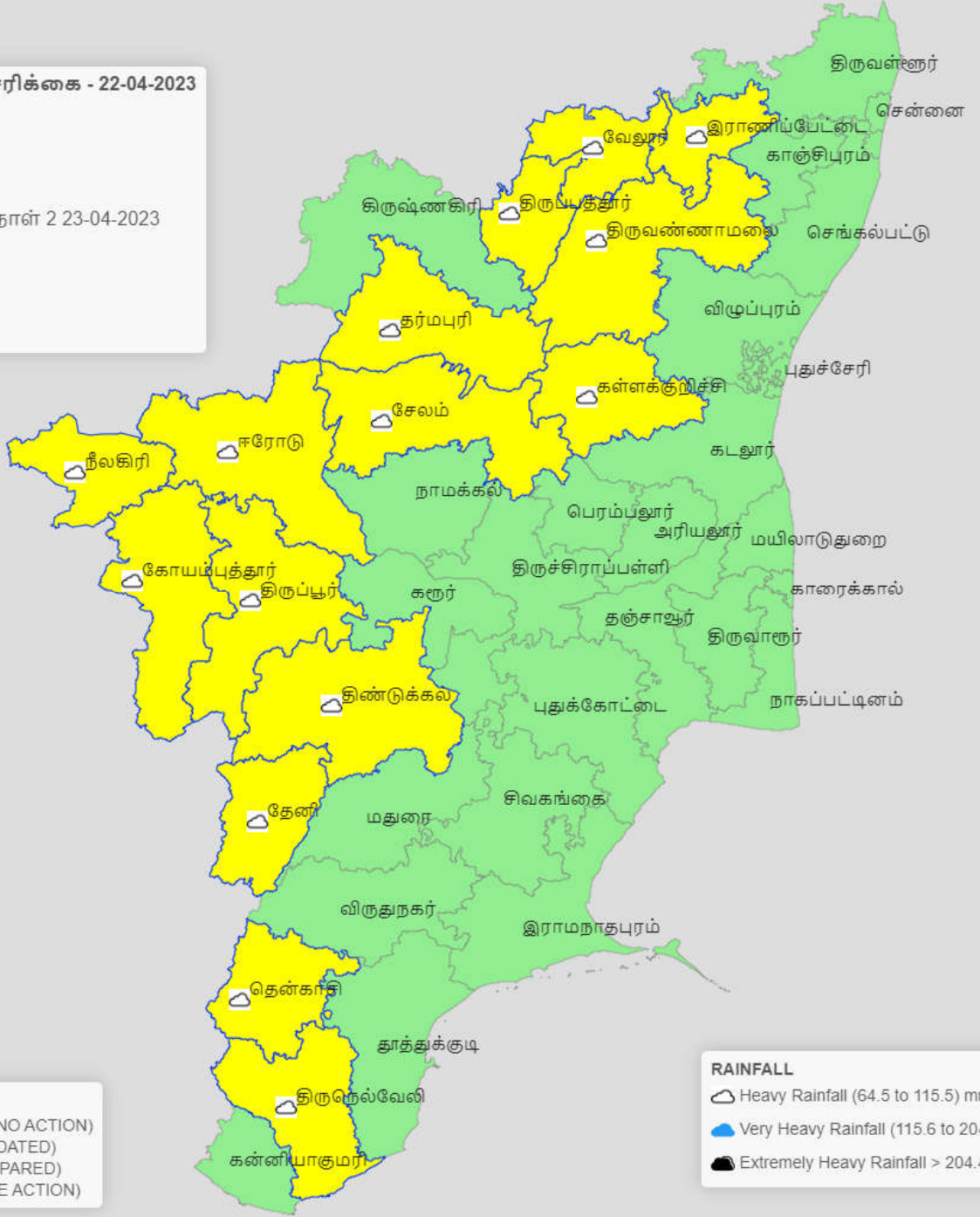
+

-

கனமழை எச்சரிக்கை - 22-04-2023



நாள் 2 23-04-2023



WARNINGS

- NO WARNING (NO ACTION)
- WATCH (BE UPDATED)
- ALERT (BE PREPARED)
- WARNING (TAKE ACTION)

RAINFALL

- ☁ Heavy Rainfall (64.5 to 115.5) mm
- 🌧 Very Heavy Rainfall (115.6 to 204.4) mm
- ⛈ Extremely Heavy Rainfall > 204.4 mm

வகைப்பாடு

வட தமிழக மாவட்டங்கள்	சென்னை, காஞ்சிபுரம், செங்கல்பட்டு, திருவள்ளூர், கடலூர், விழுப்புரம், கள்ளக்குறிச்சி, தஞ்சாவூர், திருவாரூர், நாகப்பட்டினம், மயிலாடுதுறை, புதுக்கோட்டை, வேலூர், திருப்பத்தூர், ராணிப்பேட்டை, திருவண்ணாமலை, கிருஷ்ணகிரி, சேலம், தர்மபுரி, நாமக்கல், நீலகிரி, திருப்பூர், கோவை, ஈரோடு, கரூர், திருச்சிராப்பள்ளி, அரியலூர், பெரம்பலூர்
தென் தமிழக மாவட்டங்கள்	ராமநாதபுரம், திருநெல்வேலி, தென்காசி, தூத்துக்குடி, தேனி, கன்னியாகுமரி, சிவகங்கை, விருதுநகர், திண்டுக்கல், மதுரை
உள் தமிழக மாவட்டங்கள்	வேலூர், திருப்பத்தூர், ராணிப்பேட்டை, திருவண்ணாமலை, கிருஷ்ணகிரி, தருமபுரி, சேலம், நாமக்கல், நீலகிரி, திருப்பூர், கோவை, ஈரோடு, கரூர், திருச்சிராப்பள்ளி, அரியலூர், பெரம்பலூர், சிவகங்கை, விருதுநகர், தேனி, திண்டுக்கல், மதுரை, தென்காசி, கள்ளக்குறிச்சி
வடஉள் தமிழக மாவட்டங்கள்	வேலூர், திருப்பத்தூர், ராணிப்பேட்டை, காஞ்சிபுரம், திருவண்ணாமலை, கிருஷ்ணகிரி, தருமபுரி, சேலம், நாமக்கல், நீலகிரி, திருப்பூர், கோவை, ஈரோடு, கரூர், திருச்சிராப்பள்ளி, அரியலூர், பெரம்பலூர்.
தென்உள் தமிழக மாவட்டங்கள்	சிவகங்கை, விருதுநகர், தேனி, திண்டுக்கல், மதுரை, தென்காசி.
கடலோர தமிழக மாவட்டங்கள்	சென்னை, செங்கல்பட்டு, திருவள்ளூர், கடலூர், விழுப்புரம், தஞ்சாவூர், திருவாரூர், நாகப்பட்டினம், மயிலாடுதுறை, புதுக்கோட்டை, ராமநாதபுரம், திருநெல்வேலி, தூத்துக்குடி, கன்னியாகுமரி.
வட கடலோர தமிழக மாவட்டங்கள்	சென்னை, செங்கல்பட்டு, திருவள்ளூர், கடலூர், விழுப்புரம், தஞ்சாவூர், திருவாரூர், நாகப்பட்டினம், புதுக்கோட்டை, மயிலாடுதுறை.
தென் கடலோர தமிழக மாவட்டங்கள்	ராமநாதபுரம், திருநெல்வேலி, தூத்துக்குடி, கன்னியாகுமரி
டெல்டா மாவட்டங்கள்	தஞ்சாவூர், திருவாரூர், நாகப்பட்டினம், மயிலாடுதுறை, புதுக்கோட்டை
மேற்கு தொடர்ச்சி மலை மாவட்டங்கள்	நீலகிரி, கோவை, தேனி, திண்டுக்கல், திருப்பூர், தென்காசி, விருதுநகர்

மழைப்பொழிவின் பரவல்:

(விழுக்காடு) மழை பதிவான இடங்கள்	வகைப்பாடு
76-100	பெரும்பாலான
51-75	அநேக
26-50	ஒருசில
1-25	ஓரிரு
மழையில்லை	வறண்ட

மழைப்பொழிவின் தீவிரம்: (செ.மீ.)

1 செ.மீ. வரை	லேசான மழை
2-6	மிதமான மழை
7-11	கனமழை
12-20	மிக கனமழை
≥ 21	அதி கனமழை