

## இந்திய அரசு

இந்திய வானிலை ஆய்வு துறை  
மண்டல வானிலை ஆய்வு மையம்  
6, கல்லூரி சாலை  
சென்னை - 600006  
தொலைபேசி : 044- 28271951



## GOVERNMENT OF INDIA

INDIA METEOROLOGICAL DEPARTMENT  
Regional Meteorological Centre  
6, College Road  
Chennai-600006  
Phone: 044- 28271951

நாள்: 11-11-2022

நேரம்: 1315 மணி

### தமிழகம், புதுவை மற்றும் காரைக்கால் பகுதிகளுக்கான தினசரி வானிலை அறிக்கை

கடந்த 24 மணி நேரத்திற்கான வானிலை தொகுப்பு:

தமிழகம், புதுவை மற்றும் காரைக்காலில் வடகிழக்கு பருவமழை சீவிரமாக உள்ளது.  
தமிழகத்தில் அநேக இடங்களிலும், புதுவை, காரைக்காலிலும் மழை பெய்துள்ளது.

**கடந்த 24 மணி நேரத்தில் பதிவான மழை அளவு (சென்டிமீட்டரில்):**

கொள்ளிடம் (மயிலாடுதுறை) 11, பரங்கிப்பேட்டை (கடலூர்) 10, சிதம்பரம் AWS (கடலூர்) 9, கடலூர், வேளாங்கண்ணி (நாகப்பட்டினம்), சீர்காழி (மயிலாடுதுறை) தலா 8, தரமணி ARG (சென்னை), செம்பனார்கோயில் (மயிலாடுதுறை), அண்ணாமலை நகர் (கடலூர்), தலைஞாயிறு (நாகப்பட்டினம்), ஆட்சியர் அலுவலகம் (கடலூர்), பொன்னேரி (திருவள்ளூர்), காரைக்கால், திருப்பூண்டி (நாகப்பட்டினம்), புதுச்சேரி, மகாபலிபுரம் (செங்கல்பட்டு), வேதாரண்யம் (நாகப்பட்டினம்), மயிலாடுதுறை, சென்னை நுங்கம்பாக்கம் (சென்னை), காட்டுக்குப்பம் Agro (காஞ்சிபுரம்), வில்லிவாக்கம் ARG (திருவள்ளூர்) தலா 7, சென்னை விமான நிலையம் (சென்னை), சோழவரம் (திருவள்ளூர்), நாகப்பட்டினம், திருக்குவளை (நாகப்பட்டினம்), தொண்டையார்பேட்டை (சென்னை), சிதம்பரம் (கடலூர்), அம்பத்தூர் (திருவள்ளூர்), பூந்தமல்லி ARG (திருவள்ளூர்), நந்தனம் ARG (சென்னை), ஏசிஎஸ் கல்லூரி ARG (காஞ்சிபுரம்) தலா 6, ரெட் ஹில்ஸ் (திருவள்ளூர்), செம்பரம்பாக்கம் ARG (திருவள்ளூர்), அயனாவரம் தாலுகா அலுவலகம் (சென்னை), கொரட்டுர் (திருவள்ளூர்), தாமரைப்பாக்கம் (திருவள்ளூர்), அண்ணா பல்கலைக்கழகம் ARG (சென்னை), குப்பந்தத்தம் (கடலூர்), ஆவடி (திருவள்ளூர்), சத்யபாமா பல்கலைக்கழகம் ARG (செங்கல்பட்டு), பள்ளிக்கரணை ARG (சென்னை) தலா 5, டிஜிபி அலுவலகம் (சென்னை), புவனகிரி (கடலூர்), அதிராம்பட்டினம் (தஞ்சாவூர்), சென்னை கலெக்டர் அலுவலகம் (சென்னை), திருத்துறைப்பூண்டி (திருவாரூர்), கீழ் அணைக்கட்டு (தஞ்சாவூர்), கோடியக்கரை (நாகப்பட்டினம்), பூந்தமல்லி (திருவள்ளூர்), அண்ணா பல்கலைக்கழகம் (சென்னை), காஞ்சிபுரம் (காஞ்சிபுரம்), கே.எம்.கோயில் (கடலூர்), ஊத்துக்கோட்டை (திருவள்ளூர்), திருவள்ளூர் (திருவள்ளூர்), மேற்கு தாம்பரம் ARG (செங்கல்பட்டு) தலா 4, வடகுத்து (கடலூர்), கொத்தவாச்சேரி (கடலூர்), லால்பேட்டை (கடலூர்), மணல்மேடு (மயிலாடுதுறை), கும்மிடிப்பூண்டி (திருவள்ளூர்), மோகனூர் (நாமக்கல்), செம்பரம்பாக்கம் (திருவள்ளூர்), நீடாமங்கலம் (திருவள்ளூர்), குறிஞ்சிப்பாடி (கடலூர்), சேத்தியாத்தோப்பு (கடலூர்), செய்யூர் (செங்கல்பட்டு), தஞ்சாவூர் PTO (தஞ்சாவூர்), மரக்காணம் (விழுப்புரம்), பெரம்பூர் (சென்னை), நன்னிலம் (திருவாரூர்), ஸ்ரீபெரும்புதூர் (காஞ்சிபுரம்), தாம்பரம் (செங்கல்பட்டு), கொடவாசல் (திருவாரூர்), உத்திரமேரூர் (காஞ்சிபுரம்), வலங்கைமான் (திருவாரூர்), சோழிங்கநல்லூர் (சென்னை), வானமாதேவி (கடலூர்), ஸ்ரீமுஷ்ணம் (கடலூர்), திருவாரூர், வந்தவாசி (திருவண்ணாமலை), ஜெயம்கொண்டம் (அரியலூர்), பெலாந்துறை (கடலூர்), எம்ஜிஆர் நகர் (சென்னை) தலா 3, மன்னார்குடி (திருவாரூர்), திருப்போரூர் (செங்கல்பட்டு), கிளாசெருவை (கடலூர்), வளவனூர் (விழுப்புரம்), அய்யம்பேட்டை (தஞ்சாவூர்), அகரம் சீகூர் (பெரம்பலூர்), பட்டுக்கோட்டை (தஞ்சாவூர்), தஞ்சை பாபநாசம் (தஞ்சாவூர்), தரங்கம்பாடி (மயிலாடுதுறை), பண்ருட்டி (கடலூர்), செங்கல்பட்டு, கோலியனூர் (விழுப்புரம்), ஆனந்தபுரம் (விழுப்புரம்), அவலூர்பேட்டை (விழுப்புரம்), செட்டிசுளம் (பெரம்பலூர்), திருவாலங்காடு (திருவள்ளூர்), விருதாச்சலம் (கடலூர்), வளத்தி (விழுப்புரம்), சூரப்பட்டு (விழுப்புரம்), வானூர் (விழுப்புரம்), குருங்குளம் (தஞ்சாவூர்), பாண்டவையார் (திருவாரூர்), செய்யார் (திருவண்ணாமலை), ஆண்டிமடம் தாலுகா அலுவலகம் (அரியலூர்), முண்டியம்பாக்கம் (விழுப்புரம்), உளுந்தூர்பேட்டை (கள்ளக்குறிச்சி), கேளம்பாக்கம் (செங்கல்பட்டு), திருக்கமுகுன்றம்

(செங்கல்பட்டு), நெய்வாசல் தென்பாதி (தஞ்சாவூர்), நெழூர் (விழுப்புரம்), விழுப்புரம் (விழுப்புரம்), (தஞ்சாவூர்), வெம்பாக்கம் (திருவண்ணாமலை), லப்பைக்குடிகாடு (பெரம்பலூர்), முத்துப்பேட்டை (திருவாரூர்), திண்டிவனம் (விழுப்புரம்), தஞ்சாவூர் (தஞ்சாவூர்), திருவையாறு (தஞ்சாவூர்) தலா 2, பேராலூரணி (தஞ்சாவூர்), மதுக்கூர் (தஞ்சாவூர்), திருச்செங்கோடு (நாமக்கல்), வெட்டிகாடு (தஞ்சாவூர்), கீழ்பென்னாத்தூர் (திருவண்ணாமலை), மதுராந்தகம் (செங்கல்பட்டு), மணமேல்குடி (தஞ்சாவூர்), புதுக்குடியிருப்பு (கள்ளக்குறிச்சி), கேதார் (விழுப்புரம்), பாப்பிரெட்டிப்பட்டி (தருமபுரி), திருத்தணி (திருவள்ளூர்), ஹூர் (தருமபுரி), வேப்பூர் (கடலூர்), செந்துறை (அரியலூர்), பெருஞ்சாணி அணை (கன்னியாகுமரி), கஞ்சனூர் (விழுப்புரம்), நந்தியார் (திருச்சி), நெடுங்கல் (கிருஷ்ணகிரி), திருச்சி விமானநிலையம், முகையூர் (விழுப்புரம்), செஞ்சி (விழுப்புரம்), பள்ளிப்பட்டு (திருவள்ளூர்), அரகூர் (விழுப்புரம்), தியாகதூர்கம் (கள்ளக்குறிச்சி), நாகர்கோவில் (கன்னியாகுமரி), ஓர்த்தநாடு (தஞ்சாவூர்), எறையூர் (பெரம்பலூர்), வல்லம் (தஞ்சாவூர்), அரக்கோணம் (ராணிப்பேட்டை), வேப்பந்தட்டை (பெரம்பலூர்), பெரம்பலூர் (பெரம்பலூர்), தென்பரநாடு (திருச்சி), புள்ளம்பாடி (திருச்சி), துவாக்குடி (திருச்சி), கொடநாடு (நீலகிரி), காட்டுமயிலூர் (கடலூர்), நாமக்கல் (நாமக்கல்), குடிதாங்கி (கடலூர்), புடலூர் (தஞ்சாவூர்), தொண்டி (ராமநாதபுரம்), செம்மேடு (விழுப்புரம்), திருமாளூர் (அரியலூர்), ஆரணி (திருவண்ணாமலை), வி.களத்தூர் (பெரம்பலூர்), வீரகனூர் (சேலம்), சேலம் (சேலம்), திருப்பத்தூர் PTO (திருப்பத்தூர்), கறம்பக்குடி (புதுக்கோட்டை), ஆயின்குடி (புதுக்கோட்டை), திருத்தணி PTO (திருவள்ளூர்), கலவை பொதுப்பணித்துறை (இராணிப்பேட்டை), திருப்பத்தூர் (திருப்பத்தூர்), ஆவுடையார்கோயில் (புதுக்கோட்டை), கோபிசெட்டிபாளையம் (ஈரோடு), பர்லியார் (நீலகிரி), அழகரை எஸ்டேட் (நீலகிரி), காவேரிப்பாக்கம் (ராணிப்பேட்டை), மணம்பூண்டி (விழுப்புரம்) தலா 1.

**வெப்பநிலை பற்றிய குறிப்பு :**

**குறைந்தபட்ச வெப்பநிலை :** நாமக்கல்லில் 18.0 டிகிரி செல்சியஸ் பதிவாகியுள்ளது.

**24 மணி நேர வெப்பநிலை மாறுதல்: (குறைந்தபட்ச வெப்பநிலை)**

மிகவும் குறைந்துள்ளது ( - 4.1° செல்சியஸ் அல்லது அதற்கு குறைவாக )	-----
கணிசமாக குறைந்துள்ளது (- 2.1° செல்சியஸ் முதல் - 4.0° செல்சியஸ் வரை)	சென்னை, தஞ்சாவூர் மாவட்டங்களில்
கணிசமாக அதிகரித்துள்ளது ( 2.1° செல்சியஸ் முதல் 4.0 ° செல்சியஸ் வரை)	உதகமண்டலம், குன்னூர் மாவட்டங்களில்
மிகவும் அதிகரித்துள்ளது (4.1° செல்சியஸ் அல்லது அதற்கும் அதிகம் )	-----
பெரிய மாற்றமில்லை (-2.0° செல்சியஸ் முதல் 2.0° C வரை)	மற்ற ஏனைய மாவட்டங்களில்

**இயல்பு நிலையிலிருந்து வெப்ப அளவின் வேறுபாடு: (குறைந்தபட்ச வெப்பநிலை)**

இயல்பை விட மிக மிக அதிகம் ( 5.1 ° செல்சியஸ் அல்லது அதற்கு அதிகம்)	-----
இயல்பை விட மிக அதிகம் ( 3.1 ° செல்சியஸ் முதல் 5.0 ° செல்சியஸ் வரை)	-----
இயல்பை விட அதிகம் (1.6° செல்சியஸ் முதல் 3.0° செல்சியஸ் வரை )	திருத்தணி, தூத்துக்குடி மாவட்டங்களில்
இயல்பை விட குறைவு ( - 1.6° செல்சியஸ் முதல் - 3.0° செல்சியஸ் வரை)	அதிராம்பட்டினம், பாம்பன், கரூர் பரமத்தி, தஞ்சாவூர், சேலம் மாவட்டங்கள் மற்றும் காரைக்கால் பகுதிகள்
இயல்பை விட மிக குறைவு ( - 3.1 ° செல்சியஸ் முதல்- 5.0° செல்சியஸ் வரை)	-----
இயல்பை விட மிக மிக குறைவு ( - 5.1 ° செல்சியஸ் அல்லது அதற்கு கீழ்)	-----

இயல்பு நிலை  
(-1.5° செல்சியஸ் முதல் 1.5 ° செல்சியஸ் வரை )

மற்ற ஏனைய  
மாவட்டங்களில்

**அடுத்த 5 தினங்களுக்கான வானிலை முன்னறிவிப்பு மற்றும் எச்சரிக்கை:**

நேற்று வங்கக்கடலில் நிலவிய காற்றழுத்த தாழ்வு பகுதி இன்று காலை ஆழ்ந்த காற்றழுத்த தாழ்வு பகுதியாக தென்மேற்கு வங்கக்கடல் மற்றும் அதனை ஒட்டிய வட இலங்கை பகுதிகளில் நிலவுகிறது. இது அடுத்த 24 மணி நேரத்தில் தமிழக, புதுவை கடற்கரையை நோக்கி நகரக்கூடும். அடுத்த இரு தினங்களில் தமிழக - கேரள பகுதிகளை கடந்து செல்லக்கூடும்.

இதன் காரணமாக,

**11.11.2022:** தமிழ்நாடு, புதுவை மற்றும் காரைக்கால் பகுதிகளில் பெரும்பாலான இடங்களில் இடிமின்னலுடன் கூடிய லேசானது முதல் மிதமான மழை பெய்யக்கூடும். கடலூர், மயிலாடுதுறை, தஞ்சாவூர், திருவாரூர், நாகப்பட்டினம் மாவட்டங்கள் மற்றும் காரைக்கால் பகுதிகளில் ஓரிரு இடங்களில் அதி கனமழையும், திருவள்ளூர், சென்னை, வேலூர், இராணிப்பேட்டை, காஞ்சிபுரம், செங்கல்பட்டு, திருவண்ணாமலை, விழுப்புரம், கள்ளக்குறிச்சி, திருப்பத்தூர், கிருஷ்ணகிரி, தர்மபுரி, சேலம், பெரம்பலூர், அரியலூர், திருச்சிராப்பள்ளி, புதுக்கோட்டை, சிவகங்கை, இராமநாதபுரம் மாவட்டங்கள் மற்றும் புதுச்சேரி பகுதிகளில் ஓரிரு இடங்களில் கன முதல் மிக கனமழையும், கன்னியாகுமரி, திருநெல்வேலி, தூத்துக்குடி, தென்காசி, விருதுநகர், தேனி, மதுரை, திண்டுக்கல், கரூர், நாமக்கல், திருப்பூர், கோயம்புத்தூர், நீலகிரி மற்றும் ஈரோடு மாவட்டங்களில் ஓரிரு இடங்களில் கனமழையும் பெய்யவாய்ப்புள்ளது.

**12.11.2022:** தமிழ்நாடு, புதுவை மற்றும் காரைக்கால் பகுதிகளில் பெரும்பாலான இடங்களில் இடிமின்னலுடன் கூடிய லேசானது முதல் மிதமான மழை பெய்யக்கூடும். திருவள்ளூர், சென்னை, செங்கல்பட்டு, காஞ்சிபுரம், விழுப்புரம், கடலூர், அரியலூர், பெரம்பலூர், மயிலாடுதுறை, நாகப்பட்டினம், திருவாரூர், நீலகிரி, கோயம்புத்தூர், திருப்பூர், திண்டுக்கல், தேனி, தென்காசி மாவட்டங்கள் மற்றும் புதுச்சேரி, காரைக்கால் பகுதிகளில் ஓரிரு இடங்களில் கன முதல் மிக கனமழையும், வேலூர், இராணிப்பேட்டை, திருவண்ணாமலை, கள்ளக்குறிச்சி, சேலம், ஈரோடு, நாமக்கல், திருச்சிராப்பள்ளி, கரூர், தஞ்சாவூர், புதுக்கோட்டை, மதுரை, விருதுநகர், தூத்துக்குடி, திருநெல்வேலி மற்றும் கன்னியாகுமரி மாவட்டங்களில் ஓரிரு இடங்களில் கனமழை பெய்யவாய்ப்புள்ளது.

**13.11.2022:** தமிழ்நாடு, புதுவை மற்றும் காரைக்கால் பகுதிகளில் அநேக இடங்களில் இடிமின்னலுடன் கூடிய லேசானது முதல் மிதமான மழை பெய்யக்கூடும். கன்னியாகுமரி, திருநெல்வேலி, தூத்துக்குடி, தென்காசி, விருதுநகர், தேனி, மதுரை, திண்டுக்கல், திருப்பூர், கோயம்புத்தூர் மற்றும் நீலகிரி மாவட்டங்களில் ஓரிரு இடங்களில் கனமழை பெய்யவாய்ப்புள்ளது.

**14.11.2022:** தமிழ்நாடு, புதுவை மற்றும் காரைக்கால் பகுதிகளில் அநேக இடங்களில் இடிமின்னலுடன் கூடிய லேசானது முதல் மிதமான மழை பெய்யக்கூடும்.

**15.11.2022:** தமிழ்நாடு, புதுவை மற்றும் காரைக்கால் பகுதிகளில் ஒருசில இடங்களில் இடிமின்னலுடன் கூடிய லேசானது முதல் மிதமான மழை பெய்யக்கூடும்.

**சென்னை மற்றும் புறநகர் பகுதிகளுக்கான வானிலை முன்னறிவிப்பு:**

அடுத்த 48 மணி நேரத்திற்கு வானம் பொதுவாக மேகமூட்டத்துடன் காணப்படும். நகரின் ஒருசில பகுதிகளில் இடிமின்னலுடன் கூடிய கன முதல் மிக கனமழை பெய்யக்கூடும். அதிகபட்ச வெப்பநிலை 29 டிகிரி செல்சியஸ் மற்றும் குறைந்தபட்ச வெப்பநிலை 23-24 டிகிரி செல்சியஸ் அளவில் இருக்கக்கூடும்.

**மீனவர்களுக்கான எச்சரிக்கை:**

**11.11.2022 மற்றும் 12.11.2022:** மன்னார் வளைகுடா மற்றும் அதனை ஒட்டிய குமரிக்கடல் பகுதிகள், தமிழக கடலோரப்பகுதிகள், தென்மேற்கு மற்றும் அதனை ஒட்டிய மத்தியமேற்கு வங்கக்கடல் பகுதிகள் மற்றும் தெற்கு ஆந்திர கடலோரப்பகுதிகளில் சூறாவளிக்காற்று மணிக்கு 40 முதல் 45 கிலோ மீட்டர் வேகத்திலும் இடையிடையே 55 கிலோ மீட்டர் வேகத்திலும் வீசக்கூடும்.

**13.11.2022:** குமரிக்கடல் பகுதிகள், லட்சத்தீவு - மாலத்தீவு பகுதிகள், தென்கிழக்கு அரபிக்கடல் மற்றும் கேரள கடலோரப்பகுதிகளில் சூறாவளிக்காற்று மணிக்கு 40 முதல் 45 கிலோ மீட்டர் வேகத்திலும் இடையிடையே 55 கிலோ மீட்டர் வேகத்திலும் வீசக்கூடும்.

**14.11.2022:** லட்சத்தீவு - மாலத்தீவு பகுதிகள், தென்கிழக்கு மற்றும் அதனை ஒட்டிய மத்தியகிழக்கு அரபிக்கடல் பகுதிகள் மற்றும் கேரள கடலோரப் பகுதிகளில் சூறாவளிக்காற்று மணிக்கு 40 முதல் 45 கிலோ மீட்டர் வேகத்திலும் இடையிடையே 55 கிலோ மீட்டர் வேகத்திலும் வீசக்கூடும்.

**15.11.2022:** தென்கிழக்கு அரபிக்கடல் மற்றும் அதனை ஒட்டிய மத்தியகிழக்கு அரபிக்கடல் பகுதிகளில் சூறாவளிக்காற்று மணிக்கு 40 முதல் 45 கிலோ மீட்டர் வேகத்திலும் இடையிடையே 55 கிலோ மீட்டர் வேகத்திலும் வீசக்கூடும்.

மேற்குறிப்பிட்ட நாட்களில் மீனவர்கள் இப்பகுதிகளுக்கு செல்ல வேண்டாமென்று அறிவுறுத்தப்படுகிறார்கள்.

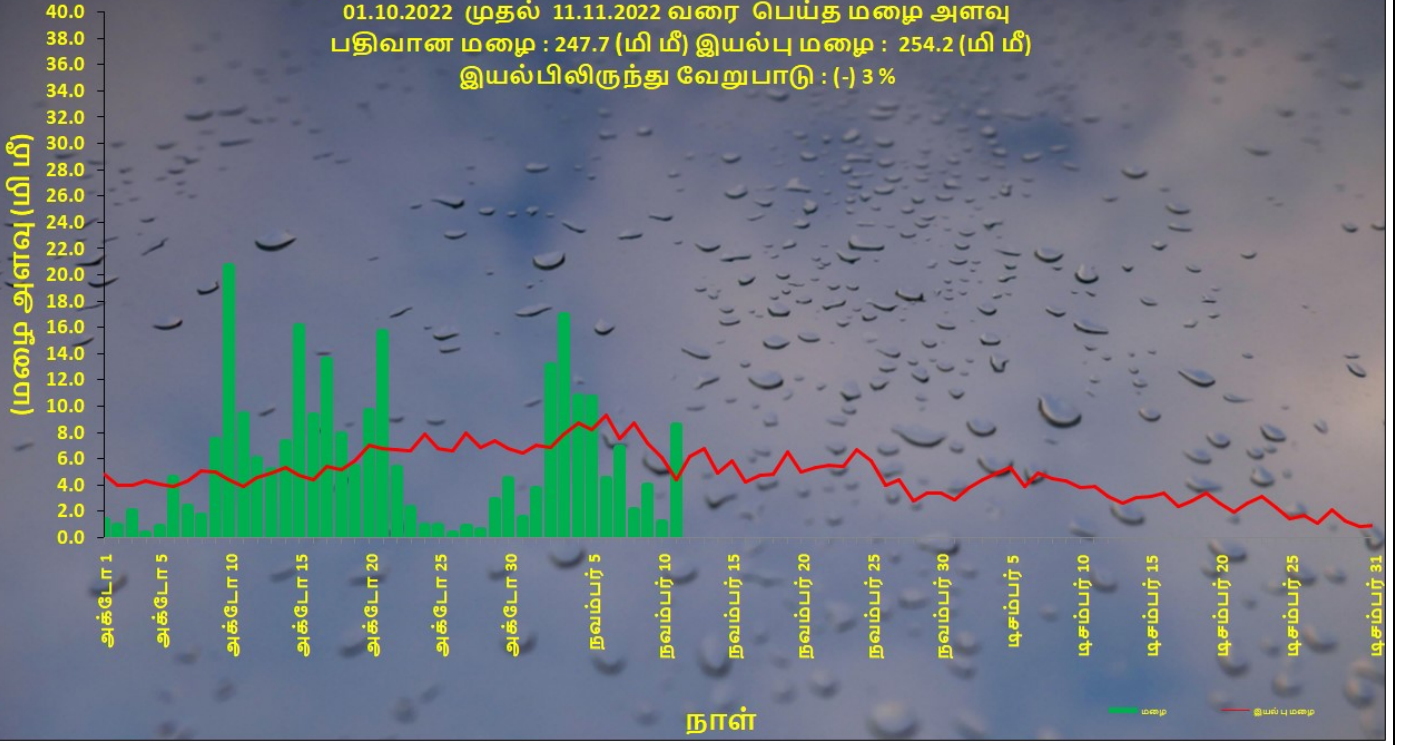
மேலும் விவரங்களுக்கு: [mausam.imd.gov.in/chennai](http://mausam.imd.gov.in/chennai) இணையதளத்தை காணவும்.

பா. செந்தாமரை கண்ணன்  
இயக்குனர்  
தென் மண்டல தலைவருக்காக  
மண்டல வானிலை ஆய்வு மையம், சென்னை

**01.10.2022 முதல் 11.11.2022 வரை பெய்த மழை அளவு**

மாவட்டம்	பதிவான மழை (மி.மீ)	இயல் பு மழை (மி.மீ)	வேறுபாடு (%)
அரியலூர்	182.0	246.0	-26
செங்கல்பட்டு	359.1	360.0	0
சென்னை	509.3	424.8	20
கோயம்புத்தூர்	235.9	233.2	1
கடலூர்	318.6	345.3	-8
தர்மபுரி	232.4	217.1	7
திண்டுக்கல்	317.1	280.1	13
ஈரோடு	333.5	214.4	56
கள்ளக்குறிச்சி	184.0	237.6	-23
காஞ்சிபுரம்	345.2	300.1	15
கன்னியாகுமரி	374.7	358.7	4
காரைக்கால்	438.2	493.6	-11
கரூர்	183.9	188.6	-2
கிருஷ்ணகிரி	219.1	204.5	7
மதுரை	314.9	248.2	27
மயிலாடுதுறை	428.9	417.1	3
நாகப்பட்டினம்	428.3	427.6	0
நாமக்கல்	262.5	183.5	43
நீலகிரி	215.6	328.6	-34
பெரம்பலூர்	215.9	241.3	-11
புதுச்சேரி	424.3	430.1	-1
புதுக்கோட்டை	146.2	201.7	-28
ராமநாதபுரம்	281.1	284.6	-1
ராணிப்பேட்டை	184.8	213.3	-13
சேலம்	214.6	220.3	-3
சிவகங்கை	284.7	257.2	11
தென்காசி	212.4	279.1	-24
தஞ்சாவூர்	225.9	279.0	-19
தேனி	253.6	240.7	5
திருநெல்வேலி	191.4	261.9	-27
திருப்பத்தூர்	184.4	173.3	6
திருப்பூர்	205.5	204.6	0
திருவள்ளூர்	321.2	326.4	-2
திருவண்ணாமலை	216.5	249.0	-13
திருவாரூர்	250.9	328.7	-24
தூத்துக்குடி	188.4	246.1	-23
திருச்சிராப்பள்ளி	168.7	209.7	-20
வேலூர்	154.6	213.3	-28
விழுப்புரம்	249.1	270.6	-8
விருதுநகர்	278.7	250.6	11
<b>தமிழ்நாடு மற்றும் புதுவை</b>	<b>247.7</b>	<b>254.2</b>	<b>-3</b>

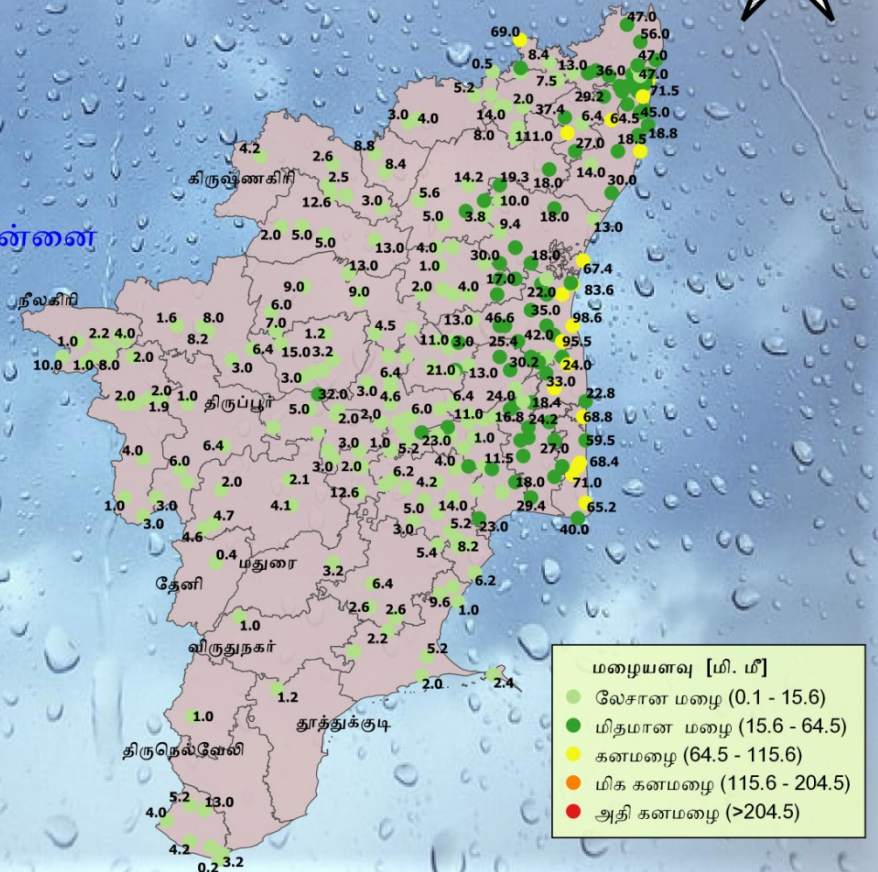
வட கிழக்கு பருவமழை - 2022 தமிழ்நாடு மற்றும் புதுவை  
 01.10.2022 முதல் 11.11.2022 வரை பெய்த மழை அளவு  
 பதிவான மழை : 247.7 (மி மீ) இயல்பு மழை : 254.2 (மி மீ)  
 இயல்பிலிருந்து வேறுபாடு : (-) 3 %



11/11/2022 காலை 8.30 மணியுடன் முடிவடைந்த  
 24 மணி நேரத்தில் பதிவான மழையளவு [மி. மீ]



இந்திய வானிலைத் துறை  
 மண்டல வானிலை நிலையம், சென்னை  
 தேதி : 11/11/2022





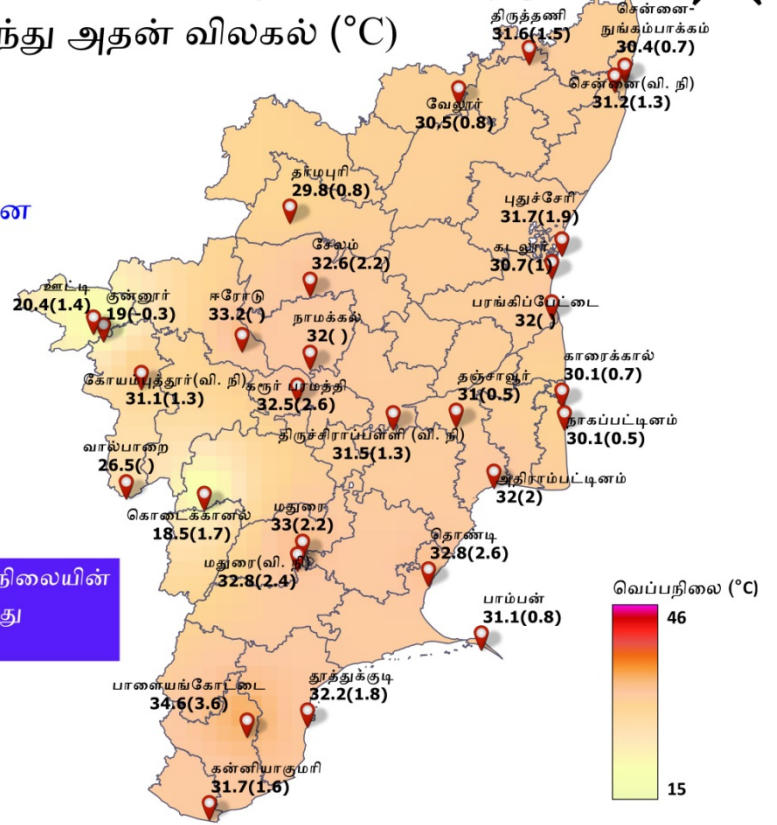
11/11/2022 காலை 8.30 மணியுடன் முடிவடைந்த 24 மணி  
நேரத்தில் பதிவான அதிகபட்ச வெப்பநிலை ( °C) மற்றும்  
இயல்பிலிருந்து அதன் விலகல் (°C)

இந்திய வானிலைத் துறை  
மண்டல வானிலை நிலையம், சென்னை

தேதி: 11/11/2022

அதிகபட்ச வெப்பநிலை : 34.6° C  
இடம் : பானையங்கோட்டை

குறிப்பு: இயல்பிலிருந்து அதிகபட்ச வெப்ப நிலையின்  
விலகல் அடைப்புக் குறியில் கொடுக்கப்பட்டுள்ளது  
வி.நி : விமான நிலையம்

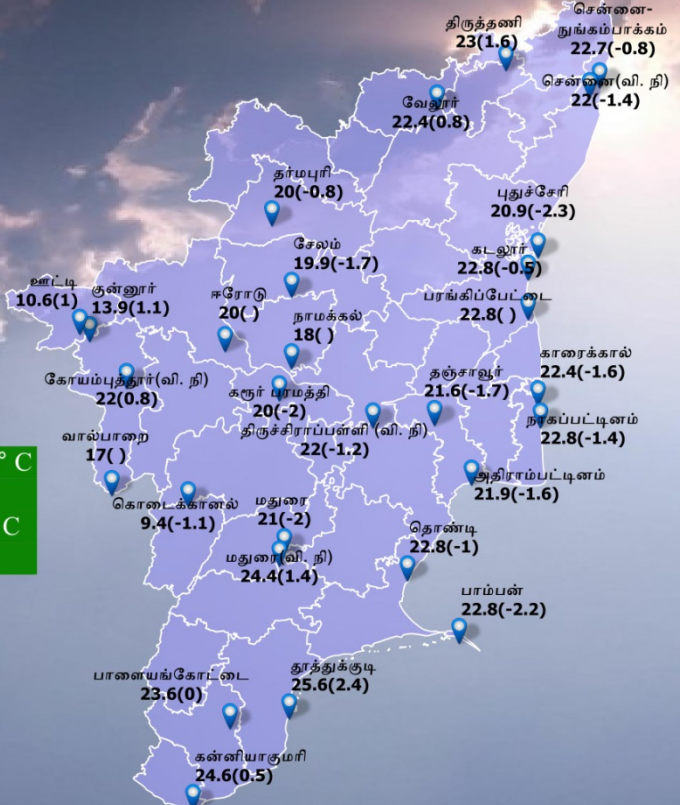


11/11/2022 காலை 8.30 மணியுடன் முடிவடைந்த 24 மணி  
நேரத்தில் பதிவான குறைந்தபட்ச வெப்பநிலை ( °C) மற்றும்

இந்திய வானிலைத் துறை  
மண்டல வானிலை நிலையம், சென்னை  
தேதி : 11/11/2022

குறைந்தபட்ச வெப்பநிலை (சமவெளி பகுதிகளில்) : 18° C  
இடம் : நாமக்கல்  
குறைந்தபட்ச வெப்பநிலை (மலை பகுதிகளில்) : 9.4° C  
இடம் : கொடைக்கானல்

குறிப்பு: இயல்பிலிருந்து குறைந்தபட்ச வெப்ப  
நிலையின் விலகல் அடைப்புக் குறியில்  
கொடுக்கப்பட்டுள்ளது  
வி.நி : விமான நிலையம்







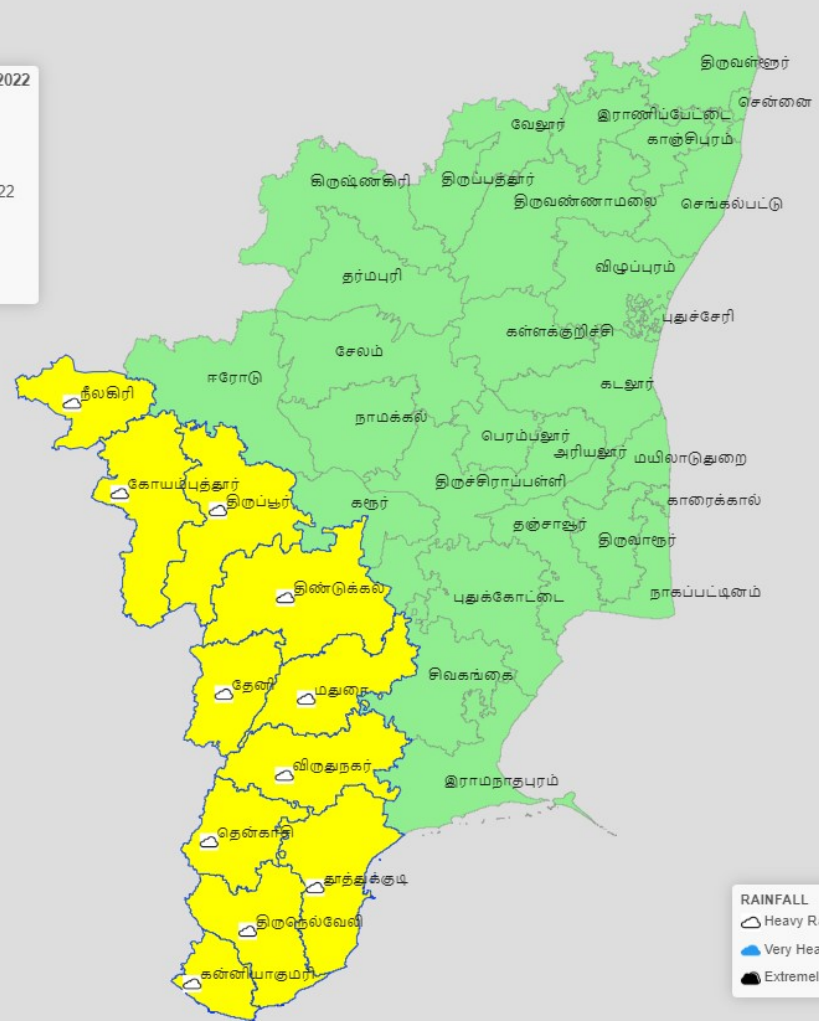


+  
-

கனமழை எச்சரிக்கை - 11.11.2022



நாள் -3 : 13.11.2022



**WARNINGS**

- NO WARNING (NO ACTION)
- WATCH (BE UPDATED)
- ALERT (BE PREPARED)
- WARNING (TAKE ACTION)

**RAINFALL**

- Heavy Rainfall (64.5 to 115.5) mm
- Very Heavy Rainfall (115.6 to 204.4) mm
- Extremely Heavy Rainfall > 204.4 mm

Leaflet

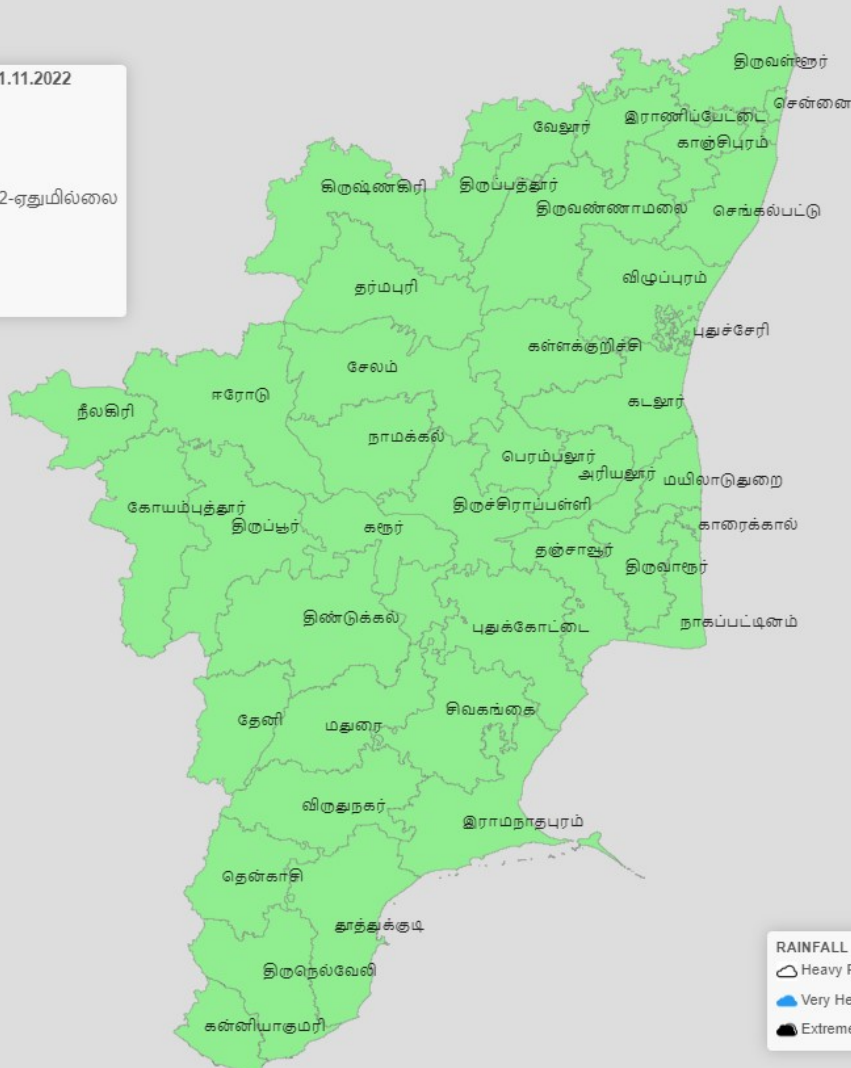


கனமழை எச்சரிக்கை - 11.11.2022



நாள் -4 : 14.11.2022-ஏதுமில்லை

India Meteorological Department  
Regional Met Centre, Chennai



**WARNINGS**

- NO WARNING (NO ACTION)
- WATCH (BE UPDATED)
- ALERT (BE PREPARED)
- WARNING (TAKE ACTION)

**RAINFALL**

- Heavy Rainfall (64.5 to 115.5) mm
- Very Heavy Rainfall (115.6 to 204.4) mm
- Extremely Heavy Rainfall > 204.4 mm

Leaflet

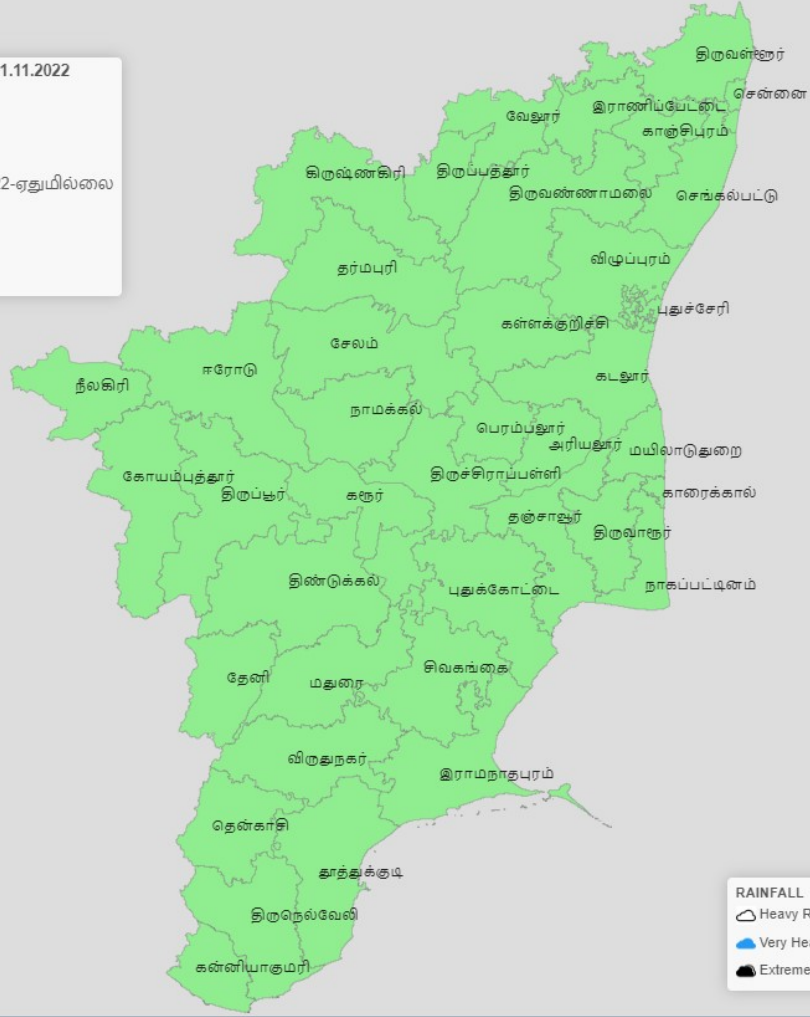


கனமழை எச்சரிக்கை - 11.11.2022



நாள் -5 : 15.11.2022-ஏதுமில்லை

India Meteorological Department  
Regional Met Centre, Chennai



**WARNINGS**  
NO WARNING (NO ACTION)  
WATCH (BE UPDATED)  
ALERT (BE PREPARED)  
WARNING (TAKE ACTION)

**RAINFALL**  
☁ Heavy Rainfall (64.5 to 115.5) mm  
🌧 Very Heavy Rainfall (115.6 to 204.4) mm  
⚡ Extremely Heavy Rainfall > 204.4 mm

## வகைப்பாடு

வட தமிழக மாவட்டங்கள்	சென்னை, காஞ்சிபுரம், செங்கல்பட்டு, திருவள்ளூர், கடலூர், விழுப்புரம், கள்ளக்குறிச்சி, தஞ்சாவூர், திருவாரூர், நாகப்பட்டினம், மயிலாடுதுறை, புதுக்கோட்டை, வேலூர், திருப்பத்தூர், ராணிப்பேட்டை, திருவண்ணாமலை, கிருஷ்ணகிரி, சேலம், தர்மபுரி, நாமக்கல், நீலகிரி, திருப்பூர், கோவை, ஈரோடு, கரூர், திருச்சிராப்பள்ளி, அரியலூர், பெரம்பலூர்
தென் தமிழக மாவட்டங்கள்	ராமநாதபுரம், திருநெல்வேலி, தென்காசி, தூத்துக்குடி, தேனி, கன்னியாகுமரி, சிவகங்கை, விருதுநகர், திண்டுக்கல், மதுரை
உள் தமிழக மாவட்டங்கள்	வேலூர், திருப்பத்தூர், ராணிப்பேட்டை, திருவண்ணாமலை, கிருஷ்ணகிரி, தருமபுரி, சேலம், நாமக்கல், நீலகிரி, திருப்பூர், கோவை, ஈரோடு, கரூர், திருச்சிராப்பள்ளி, அரியலூர், பெரம்பலூர், சிவகங்கை, விருதுநகர், தேனி, திண்டுக்கல், மதுரை, தென்காசி, கள்ளக்குறிச்சி
வடஉள் தமிழக மாவட்டங்கள்	வேலூர், திருப்பத்தூர், ராணிப்பேட்டை, காஞ்சிபுரம், திருவண்ணாமலை, கிருஷ்ணகிரி, தருமபுரி, சேலம், நாமக்கல், நீலகிரி, திருப்பூர், கோவை, ஈரோடு, கரூர், திருச்சிராப்பள்ளி, அரியலூர், பெரம்பலூர்.
தென்உள் தமிழக மாவட்டங்கள்	சிவகங்கை, விருதுநகர், தேனி, திண்டுக்கல், மதுரை, தென்காசி.
கடலோர தமிழக மாவட்டங்கள்	சென்னை, செங்கல்பட்டு, திருவள்ளூர், கடலூர், விழுப்புரம், தஞ்சாவூர், திருவாரூர், நாகப்பட்டினம், மயிலாடுதுறை, புதுக்கோட்டை, ராமநாதபுரம், திருநெல்வேலி, தூத்துக்குடி, கன்னியாகுமரி.
வட கடலோர தமிழக மாவட்டங்கள்	சென்னை, செங்கல்பட்டு, திருவள்ளூர், கடலூர், விழுப்புரம், தஞ்சாவூர், திருவாரூர், நாகப்பட்டினம், புதுக்கோட்டை, மயிலாடுதுறை.
தென் கடலோர தமிழக மாவட்டங்கள்	ராமநாதபுரம், திருநெல்வேலி, தூத்துக்குடி, கன்னியாகுமரி
டெல்டா மாவட்டங்கள்	தஞ்சாவூர், திருவாரூர், நாகப்பட்டினம், மயிலாடுதுறை, புதுக்கோட்டை
மேற்கு தொடர்ச்சி மலை மாவட்டங்கள்	நீலகிரி, கோவை, தேனி, திண்டுக்கல், திருப்பூர், தென்காசி, விருதுநகர்

### மழைப்பொழிவின் பரவல்:

(விழுக்காடு) மழை பதிவான இடங்கள்	வகைப்பாடு
76-100	பெரும்பாலான
51-75	அநேக
26-50	ஒருசில
1-25	ஓரிரு
மழையில்லை	வறண்ட

### மழைப்பொழிவின் தீவிரம்: (செ.மீ.)

1 செ.மீ. வரை	லேசான மழை
2-6	மிதமான மழை
7-11	கனமழை
12-20	மிக கனமழை
≥ 21	அதி கனமழை