

## இந்திய அரசு

இந்திய வானிலை ஆய்வு துறை  
மண்டல வானிலை ஆய்வு மையம்  
6, கல்லூரி சாலை  
சென்னை - 600006  
தொலைபேசி : 044- 28271951



## GOVERNMENT OF INDIA

INDIA METEOROLOGICAL DEPARTMENT  
Regional Meteorological Centre  
6, College Road  
Chennai-600006  
Phone: 044- 28271951

நாள்: 12-10-2022

நேரம்: 1230 மணி

## வானிலை தகவல்

குமரிக்கடல் பகுதிகளில் நிலவும் வளி மண்டல கீழடுக்கு சுழற்சி காரணமாக,

**12.10.2022 மற்றும் 13.10.2022:** தமிழ்நாடு, புதுவை மற்றும் காரைக்கால் பகுதிகளில் அநேக இடங்களில் இடி மின்னலுடன் கூடிய லேசானது முதல் மிதமான மழை பெய்யக்கூடும். நீலகிரி, கோயம்புத்தூர், திருப்பூர், தேனி, திண்டுக்கல், தென்காசி, விருதுநகர், மதுரை, கரூர், ஈரோடு, நாமக்கல், சேலம், திருச்சிராப்பள்ளி, தர்மபுரி, கிருஷ்ணகிரி மற்றும் திருப்பத்தூர் மாவட்டங்களில் ஓரிரு இடங்களில் கனமழை பெய்யவாய்ப்புள்ளது.

**14.10.2022:** தமிழ்நாடு, புதுவை மற்றும் காரைக்கால் பகுதிகளில் அநேக இடங்களில் இடி மின்னலுடன் கூடிய லேசானது முதல் மிதமான மழை பெய்யக்கூடும். நீலகிரி, கோயம்புத்தூர், திருப்பூர், தேனி, திண்டுக்கல், மதுரை, சிவகங்கை, கரூர், ஈரோடு, நாமக்கல், சேலம், திருச்சிராப்பள்ளி, தர்மபுரி, கிருஷ்ணகிரி, புதுக்கோட்டை, ராமநாதபுரம், தஞ்சாவூர், திருவாரூர், நாகப்பட்டினம், மயிலாடுதுறை, பெரம்பலூர், அரியலூர், கடலூர், திருவண்ணாமலை, கள்ளக்குறிச்சி, வேலூர், திருப்பத்தூர் மாவட்டங்கள் மற்றும் காரைக்கால் பகுதிகளில் ஓரிரு இடங்களில் கனமழை பெய்யவாய்ப்புள்ளது.

**15.10.2022:** தமிழ்நாடு, புதுவை மற்றும் காரைக்கால் பகுதிகளில் அநேக இடங்களில் இடி மின்னலுடன் கூடிய லேசானது முதல் மிதமான மழை பெய்யக்கூடும். நீலகிரி, கோயம்புத்தூர், திருப்பூர், தேனி, திண்டுக்கல், மதுரை, சிவகங்கை, விருதுநகர், கரூர், ஈரோடு, நாமக்கல், சேலம், திருச்சிராப்பள்ளி, தர்மபுரி, கிருஷ்ணகிரி, புதுக்கோட்டை, ராமநாதபுரம், தஞ்சாவூர், திருவாரூர், நாகப்பட்டினம், மயிலாடுதுறை, பெரம்பலூர், அரியலூர், கடலூர், திருப்பத்தூர், திருவண்ணாமலை, கள்ளக்குறிச்சி, வேலூர், ராணிப்பேட்டை மாவட்டங்கள் மற்றும் காரைக்கால் பகுதிகளில் ஓரிரு இடங்களில் கனமழை பெய்யவாய்ப்புள்ளது.

**16.10.2022:** தமிழ்நாடு, புதுவை மற்றும் காரைக்கால் பகுதிகளில் அநேக இடங்களில் இடி மின்னலுடன் கூடிய லேசானது முதல் மிதமான மழை பெய்யக்கூடும். நீலகிரி, கோயம்புத்தூர், திருப்பூர், தேனி, திண்டுக்கல், ஈரோடு, கரூர், நாமக்கல், சேலம், திருச்சிராப்பள்ளி, தர்மபுரி மற்றும் கிருஷ்ணகிரி மாவட்டங்களில் ஓரிரு இடங்களில் கனமழை பெய்யவாய்ப்புள்ளது.

### சென்னையை பொறுத்தவரை:

அடுத்த 48 மணி நேரத்திற்கு வானம் ஓரளவு மேகமூட்டத்துடன் காணப்படும். நகரின் ஒருசில பகுதிகளில் இடி மின்னலுடன் கூடிய மிதமான மழை பெய்யக்கூடும். அதிகபட்ச வெப்பநிலை 33-34 டிகிரி செல்சியஸ் மற்றும் குறைந்தபட்ச வெப்பநிலை 26 டிகிரி செல்சியஸ் அளவில் இருக்கக்கூடும்.

### கடந்த 24 மணி நேரத்தில் பதிவான மழை அளவு (சென்டிமீட்டரில்):

கொடைக்கானல் படகு குழாம் (திண்டுக்கல்) 13, சின்னக்கல்லூர் (கோயம்புத்தூர்) 10, குமாரபாளையம் (நாமக்கல்), பென்னாகரம் (தர்மபுரி), தென்பரநாடு (திருச்சி) தலா 7, கொடைக்கானல் (திண்டுக்கல்), கிருஷ்ணகிரி, ஒட்டன்சத்திரம் (திண்டுக்கல்) தலா 6, வால்பாறை PAP (கோயம்புத்தூர்) 5, வால்பாறை தாலுகா அலுவலகம் (கோயம்புத்தூர்), திருமாவூர் (அரியலூர்), பவானி (ஈரோடு), வேலூர், பிலவாக்கல் (விருதுநகர்), பஞ்சப்பட்டி (கரூர்), தியாகதூர்கம் (கள்ளக்குறிச்சி) தலா 4, காட்பாடி (வேலூர்) பெரியகுளம் (தேனி), அஞ்சட்டி (கிருஷ்ணகிரி), பழனி (திண்டுக்கல்), ஒகேனக்கல் (தர்மபுரி), காரைக்குடி (சிவகங்கை), ராயக்கோட்டை (கிருஷ்ணகிரி), தேக்கடி (தேனி), ஆழியாறு (கோயம்புத்தூர்) தலா 3, மேட்டூர்

(சேலம்), பெரியார் (தேனி), தண்டராம்பேட்டை (திருவண்ணாமலை), வீரகனூர் (சேலம்), பொள்ளாச்சி (கோயம்புத்தூர்), பல்லடம் (திருப்பூர்), எடப்பாடி (சேலம்), வால்பாறை PTO (கோயம்புத்தூர்), அமராவதி அணை (திருப்பூர்), திருவையாறு (தஞ்சாவூர்), அய்யம்பேட்டை (தஞ்சாவூர்), ஜமுனாமரத்தூர் (திருவண்ணாமலை), சின்கோனா (கோயம்புத்தூர்), ஆவடி (திருவள்ளூர்) சாம்ராஜ் எஸ்டேட் (நீலகிரி) தலா 2, ஊத்தங்கரை (கிருஷ்ணகிரி), பாளூர் (கிருஷ்ணகிரி), சென்னை விமான நிலையம், சங்கரிதூர்கம் (சேலம்) காரைக்கால், உடுமலைப்பேட்டை (திருப்பூர்), வெம்பக்கோட்டை (விருதுநகர்), மதுக்கூர் (தஞ்சாவூர்), தர்மபுரி, சோலையாறு (கோயம்புத்தூர்), தேன்கனிக்கோட்டை (கிருஷ்ணகிரி), வேப்பூர் (கடலூர்), நுங்கம்பாக்கம் (சென்னை), டேனிஷ்பேட்டை (சேலம்), ஆலங்காயம் (திருப்பத்தூர்), உத்தமபாளையம் (தேனி), திண்டுக்கல், அதிராம்பட்டினம் (தஞ்சாவூர்), தொண்டி (ராமநாதபுரம்), சேலம், தர்மபுரி PTO, தத்தியெங்கர்பேட்டை (திருச்சி), காட்டுக்குப்பம் ARG (காஞ்சிபுரம்), டிஜிபி அலுவலகம் (சென்னை), பாலவிதிதி (கரூர்), பாண்டவையார் (திருவாரூர்), ஹரூர் (தர்மபுரி), திருச்செங்கோடு (நாமக்கல்), திருவண்ணாமலை, பவானிசாகர் (ஈரோடு), கேளம்பாக்கம் (செங்கல்பட்டு), அண்ணா பல்கலைக்கழகம் (சென்னை), திருப்பூண்டி (நாகப்பட்டினம்), கொடுமுடி (ஈரோடு), சேந்தமங்கலம் (நாமக்கல்), மோகனூர் (நாமக்கல்), பள்ளிக்கரணை ARG (சென்னை), MRC நகர் ARG (சென்னை) தலா 1.

**மீனவர்களுக்கான எச்சரிக்கை:**

**12.10.2022:** குமரிக்கடலின் தெற்கு பகுதியில் சூறாவளிக்காற்று மணிக்கு 40 முதல் 50 கிலோ மீட்டர் வேகத்திலும் இடையிடையே 60 கிலோ மீட்டர் வேகத்திலும் வீசக்கூடும்.

மேற்குறிப்பிட்ட நாட்களில் மீனவர்கள் இப்பகுதிகளுக்கு செல்ல வேண்டாமென்று அறிவுறுத்தப்படுகிறார்கள்.

மேலும் விவரங்களுக்கு: [mausam.imd.gov.in/chennai](http://mausam.imd.gov.in/chennai) இணையதளத்தை காணவும்.

பா. செந்தாமரை கண்ணன்  
இயக்குனர்  
தென் மண்டல தலைவருக்காக  
மண்டல வானிலை ஆய்வு மையம், சென்னை

**01.10.2022 முதல் 12.10.2022 வரை பெய்த மழை அளவு**

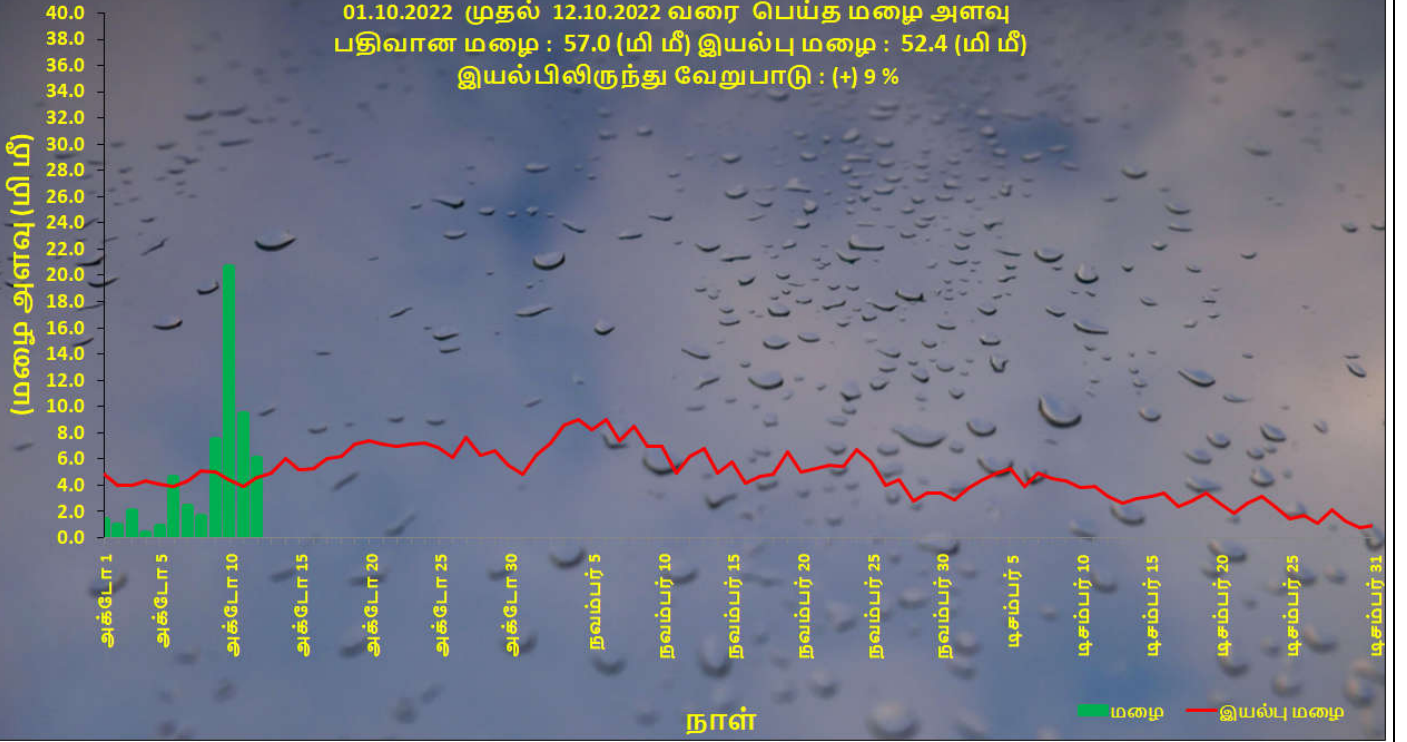
<i>மாவட்டம்</i>	<b>பதிவான மழை (மி.மீ)</b>	<b>இயல் பு மழை (மி.மீ)</b>	<b>வேறுபாடு (%)</b>
அரியலூர்	37.6	54.0	-30
செங்கல்பட்டு	62.5	56.9	10
சென்னை	63.1	63.7	-1
கோயம்புத்தூர்	54.7	49.5	10
கடலூர்	29.9	55.5	-46
தர்மபுரி	58.4	72.3	-19
திண்டுக்கல்	81.9	59.9	37
ஈரோடு	94.4	49.9	89
கள்ளக்குறிச்சி	48.2	57.2	-16
காஞ்சிபுரம்	111.5	60.6	84
கன்னியாகுமரி	14.8	82.2	-82
காரைக்கால்	18.5	49.4	-63
கரூர்	70.7	43.3	63
கிருஷ்ணகிரி	63.5	71.2	-11
மதுரை	86.7	54.7	59
மயிலாடுதுறை	5.6	52.0	-89
நாகப்பட்டினம்	53.3	43.2	23
நாமக்கல்	102.0	51.4	98
நீலகிரி	50.5	71.1	-29
பெரம்பலூர்	58.3	52.5	11
புதுச்சேரி	47.3	73.5	-36
புதுக்கோட்டை	36.6	42.6	-14
ராமநாதபுரம்	51.2	37.2	38
ராணிப்பேட்டை	92.1	52.6	75
சேலம்	82.7	64.4	28
சிவகங்கை	69.1	54.3	27
தென்காசி	9.7	34.6	-72
தஞ்சாவூர்	55.0	48.4	14
தேனி	23.2	48.8	-52
திருநெல்வேலி	12.5	25.2	-50
திருப்பத்தூர்	68.0	57.1	19
திருப்பூர்	60.3	43.0	40
திருவள்ளூர்	85.1	56.6	50
திருவண்ணாமலை	73.6	65.5	12
திருவாரூர்	36.2	46.1	-21
தூத்துக்குடி	10.4	25.2	-59
திருச்சிராப்பள்ளி	48.3	52.4	-8
வேலூர்	44.0	57.2	-23
விழுப்புரம்	69.5	54.3	28
விருதுநகர்	25.7	42.2	-39
<b>தமிழ்நாடு மற்றும் புதுவை</b>	<b>57.0</b>	<b>52.4</b>	<b>9</b>

**செப்டம்பர் 2022 பெய்த மழை அளவு**

<i>மாவட்டம்</i>	<b>பதிவான மழை (மி.மீ)</b>	<b>இயல் பு மழை (மி.மீ)</b>	<b>வேறுபாடு (%)</b>
அரியலூர்	82.2	118.8	-31
செங்கல்பட்டு	59.8	123.8	-52
சென்னை	81.0	143.0	-43
கோயம்புத்தூர்	204.3	127.2	61
கடலூர்	103.6	128.5	-19
தர்மபுரி	94.5	159.9	-41
திண்டுக்கல்	98.5	137.3	-28
ஈரோடு	81.6	111.7	-27
கள்ளக்குறிச்சி	70.2	149.9	-53
காஞ்சிபுரம்	69.1	154.6	-55
கன்னியாகுமரி	68.1	124.0	-45
காரைக்கால்	93.1	110.0	-15
கரூர்	45.0	103.1	-56
கிருஷ்ணகிரி	91.9	151.5	-39
மதுரை	56.0	123.7	-55
மயிலாடுதுறை	100.2	113.5	-12
நாகப்பட்டினம்	119.6	90.3	32
நாமக்கல்	93.4	134.6	-31
நீலகிரி	203.4	180.5	13
பெரம்பலூர்	120.3	121.4	-1
புதுச்சேரி	52.9	129.7	-59
புதுக்கோட்டை	85.9	108.7	-21
ராமநாதபுரம்	16.3	58.3	-72
ராணிப்பேட்டை	88.6	137.5	-36
சேலம்	97.9	153.9	-36
சிவகங்கை	91.3	109.4	-17
தென்காசி	26.0	48.5	-46
தஞ்சாவூர்	145.3	112.7	29
தேனி	69.3	97.5	-29
திருநெல்வேலி	26.3	35.8	-26
திருப்பத்தூர்	101.2	158.0	-36
திருப்பூர்	51.3	80.2	-36
திருவள்ளூர்	70.0	149.0	-53
திருவண்ணாமலை	66.3	164.7	-60
திருவாரூர்	141.9	112.6	26
தூத்துக்குடி	34.6	35.2	-2
திருச்சிராப்பள்ளி	120.7	124.9	-3
வேலூர்	86.5	151.6	-43
விழுப்புரம்	97.7	130.4	-25
விருதுநகர்	56.8	90.1	-37
<b>தமிழ்நாடு மற்றும் புதுவை</b>	<b>85.6</b>	<b>118.6</b>	<b>-28</b>

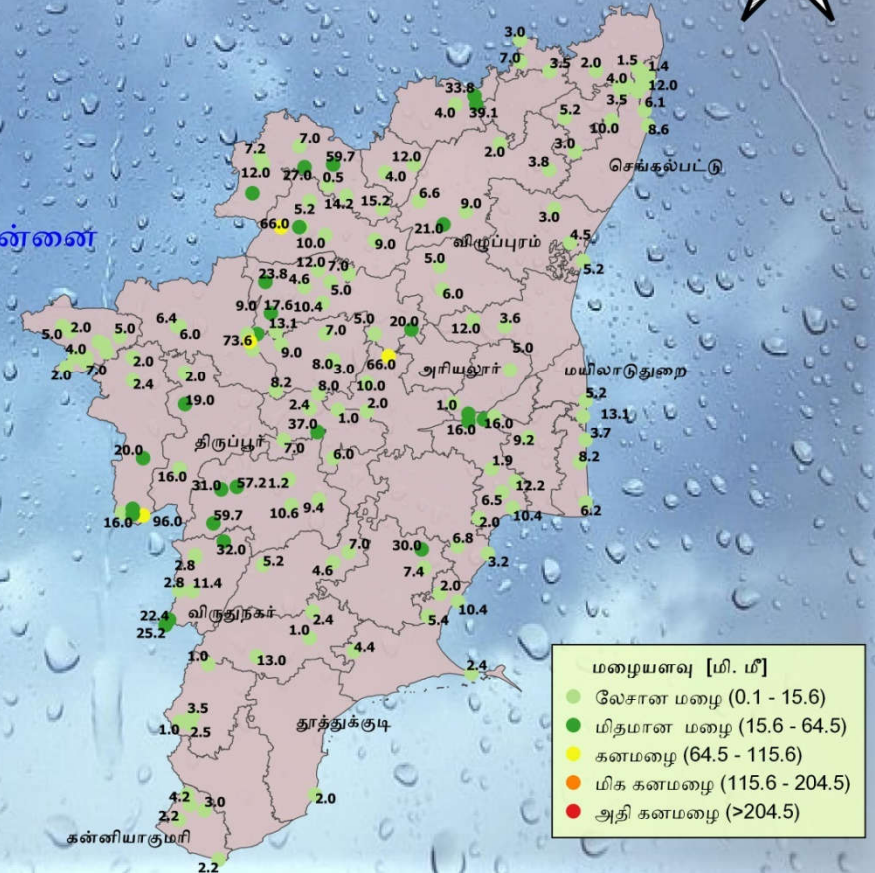


வட கிழக்கு பருவமழை - 2022 தமிழ்நாடு மற்றும் புதுவை  
 01.10.2022 முதல் 12.10.2022 வரை பெய்த மழை அளவு  
 பதிவான மழை : 57.0 (மி மீ) இயல்பு மழை : 52.4 (மி மீ)  
 இயல்பிலிருந்து வேறுபாடு : (+) 9 %



12/10/2022 காலை 8.30 மணியுடன் முடிவடைந்த  
 24 மணி நேரத்தில் பதிவான மழையளவு [மி. மீ]

இந்திய வானிலைத் துறை  
 மண்டல வானிலை நிலையம், சென்னை  
 தேதி : 12/10/2022







12/10/2022 காலை 8.30 மணியுடன் முடிவடைந்த 24 மணி நேரத்தில் பதிவான அதிகபட்ச வெப்பநிலை ( °C) மற்றும் இயல்பிலிருந்து அதன் விலகல் (°C)

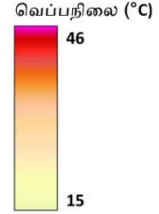
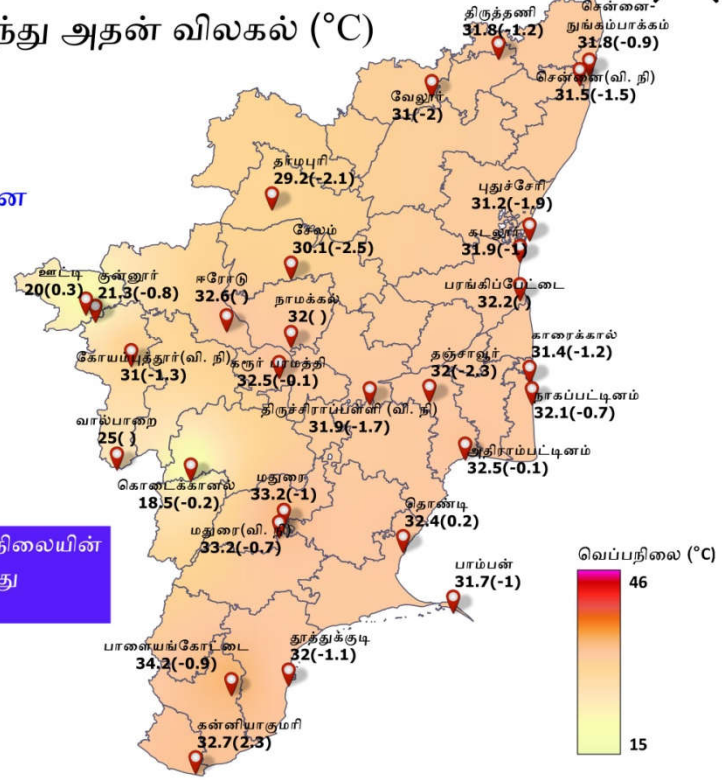


இந்திய வானிலைத் துறை  
மண்டல வானிலை நிலையம், சென்னை

தேதி: 12/10/2022

அதிகபட்ச வெப்பநிலை : 34.2° C  
இடம் : பாளையங்கோட்டை

குறிப்பு: இயல்பிலிருந்து அதிகபட்ச வெப்ப நிலையின் விலகல் அடைப்புக் குறியில் கொடுக்கப்பட்டுள்ளது  
வி.நி : விமான நிலையம்



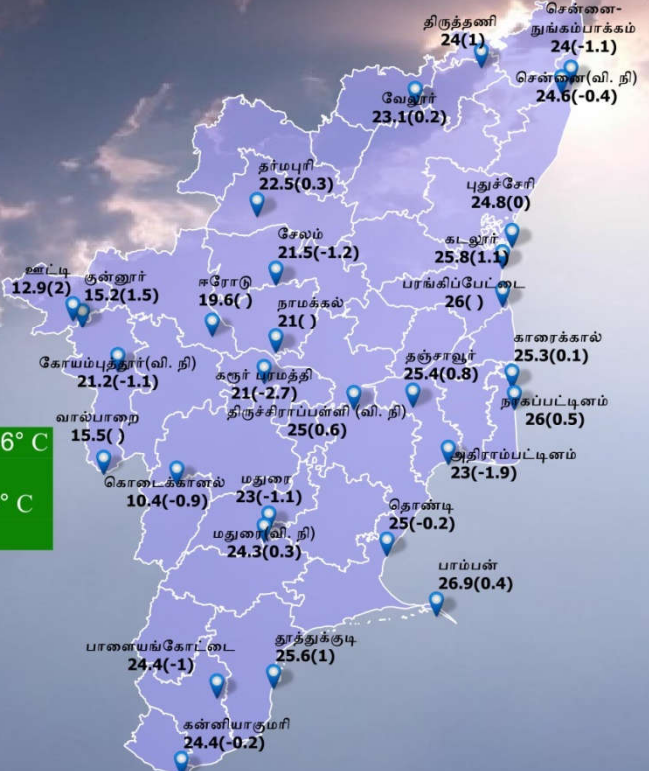
12/10/2022 காலை 8.30 மணியுடன் முடிவடைந்த 24 மணி நேரத்தில் பதிவான குறைந்தபட்ச வெப்பநிலை ( °C) மற்றும்



இந்திய வானிலைத் துறை  
மண்டல வானிலை நிலையம், சென்னை  
தேதி : 12/10/2022

குறைந்தபட்ச வெப்பநிலை (சமவெளி பகுதிகளில்) : 19.6° C  
இடம் : ஈரோடு  
குறைந்தபட்ச வெப்பநிலை (மலை பகுதிகளில்) : 10.4° C  
இடம் : கொடைக்கானல்

குறிப்பு: இயல்பிலிருந்து குறைந்தபட்ச வெப்ப நிலையின் விலகல் அடைப்புக் குறியில் கொடுக்கப்பட்டுள்ளது  
வி.நி : விமான நிலையம்



## வகைப்பாடு

வட தமிழக மாவட்டங்கள்	சென்னை, காஞ்சிபுரம், செங்கல்பட்டு, திருவள்ளூர், கடலூர், விழுப்புரம், கள்ளக்குறிச்சி, தஞ்சாவூர், திருவாரூர், நாகப்பட்டினம், மயிலாடுதுறை, புதுக்கோட்டை, வேலூர், திருப்பத்தூர், ராணிப்பேட்டை, திருவண்ணாமலை, கிருஷ்ணகிரி, சேலம், தர்மபுரி, நாமக்கல், நீலகிரி, திருப்பூர், கோவை, ஈரோடு, கரூர், திருச்சிராப்பள்ளி, அரியலூர், பெரம்பலூர்
தென் தமிழக மாவட்டங்கள்	ராமநாதபுரம், திருநெல்வேலி, தென்காசி, தூத்துக்குடி, தேனி, கன்னியாகுமரி, சிவகங்கை, விருதுநகர், திண்டுக்கல், மதுரை
உள் தமிழக மாவட்டங்கள்	வேலூர், திருப்பத்தூர், ராணிப்பேட்டை, திருவண்ணாமலை, கிருஷ்ணகிரி, தருமபுரி, சேலம், நாமக்கல், நீலகிரி, திருப்பூர், கோவை, ஈரோடு, கரூர், திருச்சிராப்பள்ளி, அரியலூர், பெரம்பலூர், சிவகங்கை, விருதுநகர், தேனி, திண்டுக்கல், மதுரை, தென்காசி, கள்ளக்குறிச்சி
வடஉள் தமிழக மாவட்டங்கள்	வேலூர், திருப்பத்தூர், ராணிப்பேட்டை, காஞ்சிபுரம், திருவண்ணாமலை, கிருஷ்ணகிரி, தருமபுரி, சேலம், நாமக்கல், நீலகிரி, திருப்பூர், கோவை, ஈரோடு, கரூர், திருச்சிராப்பள்ளி, அரியலூர், பெரம்பலூர்.
தென்உள் தமிழக மாவட்டங்கள்	சிவகங்கை, விருதுநகர், தேனி, திண்டுக்கல், மதுரை, தென்காசி.
கடலோர தமிழக மாவட்டங்கள்	சென்னை, செங்கல்பட்டு, திருவள்ளூர், கடலூர், விழுப்புரம், தஞ்சாவூர், திருவாரூர், நாகப்பட்டினம், மயிலாடுதுறை, புதுக்கோட்டை, ராமநாதபுரம், திருநெல்வேலி, தூத்துக்குடி, கன்னியாகுமரி.
வட கடலோர தமிழக மாவட்டங்கள்	சென்னை, செங்கல்பட்டு, திருவள்ளூர், கடலூர், விழுப்புரம், தஞ்சாவூர், திருவாரூர், நாகப்பட்டினம், புதுக்கோட்டை, மயிலாடுதுறை.
தென் கடலோர தமிழக மாவட்டங்கள்	ராமநாதபுரம், திருநெல்வேலி, தூத்துக்குடி, கன்னியாகுமரி
டெல்டா மாவட்டங்கள்	தஞ்சாவூர், திருவாரூர், நாகப்பட்டினம், மயிலாடுதுறை
மேற்கு தொடர்ச்சி மலையை ஒட்டிய மாவட்டங்கள்	நீலகிரி, கோவை, தேனி, திண்டுக்கல், திருப்பூர், தென்காசி, விருதுநகர்

### மழைப்பொழிவின் பரவல்:

(விழுக்காடு) மழை பதிவான இடங்கள்	வகைப்பாடு
76-100	பெரும்பாலான
51-75	அநேக
26-50	ஒருசில
1-25	ஓரிரு
மழையில்லை	வறண்ட

### மழைப்பொழிவின் தீவிரம்:

Light rain	லேசான மழை
Moderate rain	மிதமான மழை
Heavy rain	கனமழை
Very heavy rain	மிக கனமழை
Extremely heavy rain	அதி கனமழை