

## இந்திய அரசு

இந்திய வானிலை ஆய்வு துறை  
மண்டல வானிலை ஆய்வு மையம்  
6, கல்லூரி சாலை  
சென்னை - 600006  
தொலைபேசி : 044- 28271951



## GOVERNMENT OF INDIA

INDIA METEOROLOGICAL DEPARTMENT  
Regional Meteorological Centre  
6, College Road  
Chennai-600006  
Phone: 044- 28271951

நாள்: 09-10-2022

நேரம்: 1215 மணி

## வானிலை தகவல்

வட இலங்கையை ஒட்டிய தென்மேற்கு வங்கக்கடல் பகுதிகளில் நிலவும் வளி மண்டல மேலடுக்கு சுழற்சி காரணமாக,

**09.10.2022:** தமிழ்நாடு, புதுவை மற்றும் காரைக்கால் பகுதிகளில் அநேக இடங்களில் இடி மின்னலுடன் கூடிய லேசானது முதல் மிதமான மழை பெய்யக்கூடும். நீலகிரி, தஞ்சாவூர், திருவாரூர், நாகப்பட்டினம் மாவட்டங்களில் ஓரிரு இடங்களில் கன முதல் மிக கனமழையும், கோயம்புத்தூர், திருப்பூர், ஈரோடு, தர்மபுரி, கிருஷ்ணகிரி, கரூர், நாமக்கல், சேலம், திண்டுக்கல், மதுரை, திருச்சிராப்பள்ளி, அரியலூர், பெரம்பலூர், கடலூர், மயிலாடுதுறை, கள்ளக்குறிச்சி, திருப்பத்தூர், வேலூர், புதுக்கோட்டை, சிவகங்கை, விருதுநகர், இராமநாதபுரம் மாவட்டங்கள் மற்றும் புதுச்சேரி, காரைக்கால் பகுதிகளில் ஓரிரு இடங்களில் கனமழை பெய்யவாய்ப்புள்ளது.

**10.10.2022:** தமிழ்நாடு, புதுவை மற்றும் காரைக்கால் பகுதிகளில் அநேக இடங்களில் இடி மின்னலுடன் கூடிய லேசானது முதல் மிதமான மழை பெய்யக்கூடும். நீலகிரி, கோயம்புத்தூர், திருப்பூர், ஈரோடு, தர்மபுரி, கிருஷ்ணகிரி, கரூர், நாமக்கல், சேலம், திண்டுக்கல், மதுரை, தேனி, திருச்சிராப்பள்ளி, அரியலூர், பெரம்பலூர், கடலூர், தஞ்சாவூர், திருவாரூர், நாகப்பட்டினம், மயிலாடுதுறை, கள்ளக்குறிச்சி, திருப்பத்தூர், தென்காசி, புதுக்கோட்டை, சிவகங்கை, விருதுநகர், மாவட்டங்கள் மற்றும் காரைக்கால் பகுதிகளில் ஓரிரு இடங்களில் கனமழை பெய்யவாய்ப்புள்ளது.

**11.10.2022:** தமிழ்நாடு, புதுவை மற்றும் காரைக்கால் பகுதிகளில் அநேக இடங்களில் இடி மின்னலுடன் கூடிய லேசானது முதல் மிதமான மழை பெய்யக்கூடும். நீலகிரி, கோயம்புத்தூர், திருப்பூர், ஈரோடு, தர்மபுரி, கிருஷ்ணகிரி, கரூர், நாமக்கல், சேலம், தேனி, திண்டுக்கல், மதுரை, திருச்சிராப்பள்ளி, வேலூர் மற்றும் திருப்பத்தூர் மாவட்டங்களில் ஓரிரு இடங்களில் கனமழை பெய்யவாய்ப்புள்ளது.

**12.10.2022:** தமிழ்நாடு, புதுவை மற்றும் காரைக்கால் பகுதிகளில் அநேக இடங்களில் இடி மின்னலுடன் கூடிய லேசானது முதல் மிதமான மழை பெய்யக்கூடும். நீலகிரி, கோயம்புத்தூர், ஈரோடு, சேலம், தர்மபுரி, கிருஷ்ணகிரி, கடலூர், திருவள்ளூர், திருவண்ணாமலை, வேலூர், விழுப்புரம், கள்ளக்குறிச்சி, திருப்பத்தூர், இராணிப்பேட்டை மாவட்டங்கள் மற்றும் புதுச்சேரி பகுதிகளில் ஓரிரு இடங்களில் கனமழை பெய்யவாய்ப்புள்ளது.

**13.10.2022:** தமிழ்நாடு, புதுவை மற்றும் காரைக்கால் பகுதிகளில் ஒருசில இடங்களில் இடி மின்னலுடன் கூடிய லேசானது முதல் மிதமான மழை பெய்யக்கூடும். நீலகிரி, கோயம்புத்தூர், ஈரோடு, சேலம், தர்மபுரி, காஞ்சிபுரம், திருவள்ளூர், திருவண்ணாமலை, வேலூர், கிருஷ்ணகிரி, திருப்பத்தூர் மற்றும் இராணிப்பேட்டை மாவட்டங்களில் ஓரிரு இடங்களில் கனமழை பெய்யவாய்ப்புள்ளது.

### சென்னையை பொறுத்தவரை:

அடுத்த 48 மணி நேரத்திற்கு வானம் ஓரளவு மேகமூட்டத்துடன் காணப்படும். நகரின் ஒருசில பகுதிகளில் இடி மின்னலுடன் கூடிய மிதமான மழை பெய்யக்கூடும். அதிகபட்ச வெப்பநிலை 33-34 டிகிரி செல்சியஸ் மற்றும் குறைந்தபட்ச வெப்பநிலை 25-26 டிகிரி செல்சியஸ் அளவில் இருக்கக்கூடும்.

**கடந்த 24 மணி நேரத்தில் பதிவான மழை அளவு (சென்டிமீட்டரில்):**

சோளிங்கர் (ராணிப்பேட்டை), பூதலூர் (தஞ்சாவூர்) தலா 9, ராமேஸ்வரம் (ராமநாதபுரம்), சிவகாசி (விருதுநகர்), ஆர்.எஸ்.மங்கலம் (ராமநாதபுரம்) 7 தலா, காரியாபட்டி (விருதுநகர்), திருக்காட்டுப்பள்ளி (தஞ்சாவூர்), மதுரை தெற்கு (மதுரை), பரமக்குடி (ராமநாதபுரம்), ஆர்.கே.பேட்டை (திருவள்ளூர்) தலா 6, பெரம்பலூர் (பெரம்பலூர்), தல்லாகுளம் (மதுரை), திருத்தணி (திருவள்ளூர்), திருப்புவனம் (சிவகங்கை), விரகனூர் அணை (மதுரை) தலா 5, துறையூர் (திருச்சி), தண்டராம்பேட்டை (திருவண்ணாமலை), வாலாஜா (இராணிப்பேட்டை), சித்தம்பட்டி (மதுரை), வீரகனூர் (சேலம்), பாம்பன் (இராமநாதபுரம்), தங்கச்சிமடம் (இராமநாதபுரம்), தீர்த்தாண்டதனம் (ராமநாதபுரம்), கல்லக்குடி திருச்சி, கீழ அணைக்கட்டு (தஞ்சாவூர்) தலா 4, கடலாடி (ராமநாதபுரம்), திருவாலங்காடு (திருவள்ளூர்), வேப்பந்தட்டை (பெரம்பலூர்), சங்கராபுரம் (கள்ளக்குறிச்சி), தொழுவூர் (கடலூர்), செட்டிகுளம் (பெரம்பலூர்), புள்ளம்பாடி (திருச்சி), ரெட் ஹில்ஸ் (திருவள்ளூர்), மேலூர் (மதுரை), திருத்தணி PTO (திருவள்ளூர்), முதுகுளத்தூர் (ராமநாதபுரம்), வேதாரண்யம் (நாகப்பட்டினம்), உளுந்தூர்பேட்டை (கள்ளக்குறிச்சி), பொன்னேரி (திருவள்ளூர்), பாலக்கோடு (தருமபுரி), இளையங்குடி (சிவகங்கை), திருவாடானை (ராமநாதபுரம்), அரக்கோணம் (இராணிப்பேட்டை) தலா 3.

**மீனவர்களுக்கான எச்சரிக்கை: ஏதுமில்லை.**

**மேலும் விவரங்களுக்கு: [mausam.imd.gov.in/chennai](http://mausam.imd.gov.in/chennai) இணையதளத்தை காணவும்.**

பா. செந்தாமரை கண்ணன்  
இயக்குனர்  
தென் மண்டல தலைவருக்காக  
மண்டல வானிலை ஆய்வு மையம், சென்னை

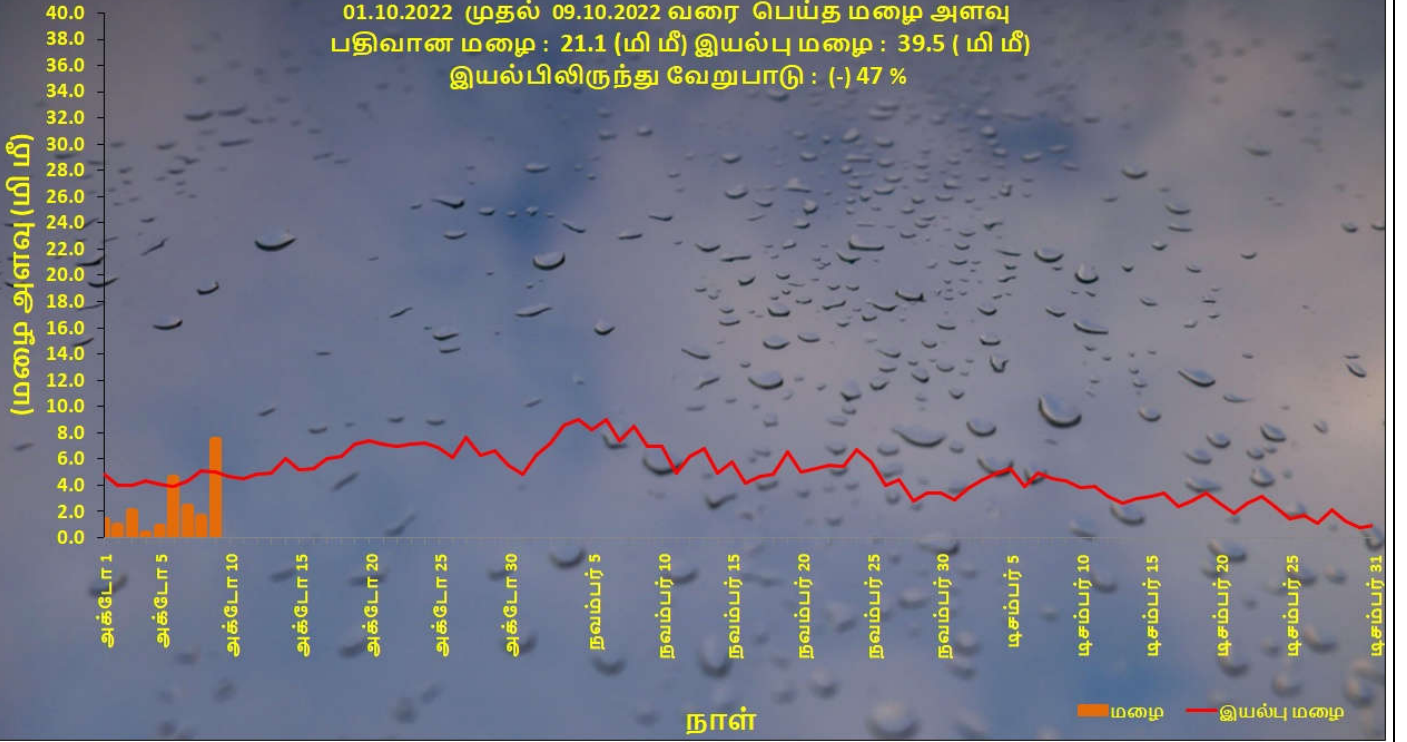
**01.10.2022 முதல் 09.10.2022 வரை பெய்த மழை அளவு**

<i>மாவட்டம்</i>	<b>பதிவான மழை (மி.மீ)</b>	<b>இயல் பு மழை (மி.மீ)</b>	<b>வேறுபாடு (%)</b>
அரியலூர்	5.0	41.5	-88
செங்கல்பட்டு	42.0	43.2	-3
சென்னை	36.8	52.1	-29
கோயம்புத்தூர்	13.6	35.1	-61
கடலூர்	8.2	42.6	-81
தர்மபுரி	30.0	58.4	-49
திண்டுக்கல்	8.1	42.3	-81
ஈரோடு	11.9	37.5	-68
கள்ளக்குறிச்சி	15.8	45.2	-65
காஞ்சிபுரம்	73.7	49.2	50
கன்னியாகுமரி	11.1	58.6	-81
காரைக்கால்	2.2	36.9	-94
கரூர்	4.2	30.1	-86
கிருஷ்ணகிரி	34.4	58.0	-41
மதுரை	21.8	41.5	-47
மயிலாடுதுறை	0.6	39.6	-98
நாகப்பட்டினம்	25.0	32.4	-23
நாமக்கல்	9.4	39.4	-76
நீலகிரி	21.8	53.1	-59
பெரம்பலூர்	24.6	38.2	-36
புதுச்சேரி	25.7	61.0	-58
புதுக்கோட்டை	11.2	33.6	-67
ராமநாதபுரம்	41.9	26.3	59
ராணிப்பேட்டை	59.8	40.8	47
சேலம்	26.8	49.4	-46
சிவகங்கை	25.6	41.4	-38
தென்காசி	7.5	23.0	-67
தஞ்சாவூர்	20.6	37.8	-45
தேனி	3.2	33.9	-91
திருநெல்வேலி	0.9	16.9	-95
திருப்பத்தூர்	22.7	43.7	-48
திருப்பூர்	10.6	30.7	-65
திருவள்ளூர்	48.2	44.0	10
திருவண்ணாமலை	43.8	50.8	-14
திருவாரூர்	6.5	35.5	-82
தூத்துக்குடி	5.8	16.7	-65
திருச்சிராப்பள்ளி	14.0	40.2	-65
வேலூர்	18.7	44.4	-58
விழுப்புரம்	48.8	43.3	13
விருதுநகர்	18.5	29.6	-38
<b>தமிழ்நாடு மற்றும் புதுவை</b>	<b>21.1</b>	<b>39.5</b>	<b>-47</b>

**செப்டம்பர் 2022 பெய்த மழை அளவு**

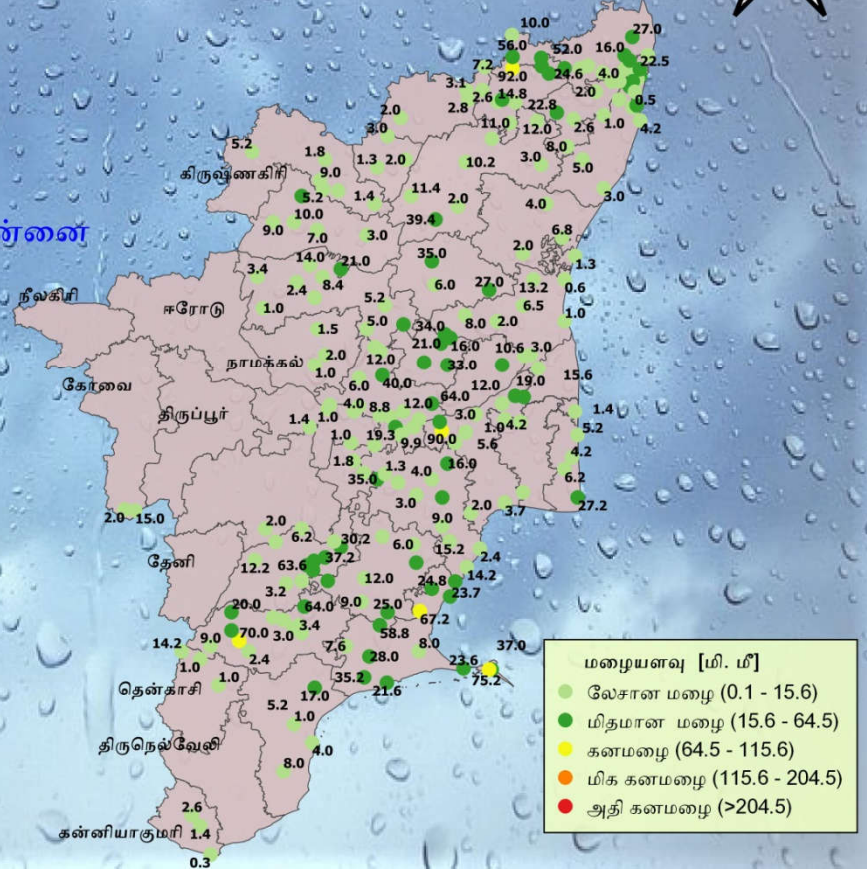
<b>மாவட்டம்</b>	<b>பதிவான மழை (மி.மீ)</b>	<b>இயல் பு மழை (மி.மீ)</b>	<b>வேறுபாடு (%)</b>
அரியலூர்	82.2	118.8	-31
செங்கல்பட்டு	59.8	123.8	-52
சென்னை	81.0	143.0	-43
கோயம்புத்தூர்	204.3	127.2	61
கடலூர்	103.6	128.5	-19
தர்மபுரி	94.5	159.9	-41
திண்டுக்கல்	98.5	137.3	-28
ஈரோடு	81.6	111.7	-27
கள்ளக்குறிச்சி	70.2	149.9	-53
காஞ்சிபுரம்	69.1	154.6	-55
கன்னியாகுமரி	68.1	124.0	-45
காரைக்கால்	93.1	110.0	-15
கரூர்	45.0	103.1	-56
கிருஷ்ணகிரி	91.9	151.5	-39
மதுரை	56.0	123.7	-55
மயிலாடுதுறை	100.2	113.5	-12
நாகப்பட்டினம்	119.6	90.3	32
நாமக்கல்	93.4	134.6	-31
நீலகிரி	203.4	180.5	13
பெரம்பலூர்	120.3	121.4	-1
புதுச்சேரி	52.9	129.7	-59
புதுக்கோட்டை	85.9	108.7	-21
ராமநாதபுரம்	16.3	58.3	-72
ராணிப்பேட்டை	88.6	137.5	-36
சேலம்	97.9	153.9	-36
சிவகங்கை	91.3	109.4	-17
தென்காசி	26.0	48.5	-46
தஞ்சாவூர்	145.3	112.7	29
தேனி	69.3	97.5	-29
திருநெல்வேலி	26.3	35.8	-26
திருப்பத்தூர்	101.2	158.0	-36
திருப்பூர்	51.3	80.2	-36
திருவள்ளூர்	70.0	149.0	-53
திருவண்ணாமலை	66.3	164.7	-60
திருவாரூர்	141.9	112.6	26
தூத்துக்குடி	34.6	35.2	-2
திருச்சிராப்பள்ளி	120.7	124.9	-3
வேலூர்	86.5	151.6	-43
விழுப்புரம்	97.7	130.4	-25
விருதுநகர்	56.8	90.1	-37
<b>தமிழ்நாடு மற்றும் புதுவை</b>	<b>85.6</b>	<b>118.6</b>	<b>-28</b>

வட கிழக்கு பருவமழை - 2022 தமிழ்நாடு மற்றும் புதுவை  
 01.10.2022 முதல் 09.10.2022 வரை பெய்த மழை அளவு  
 பதிவான மழை : 21.1 (மி மீ) இயல்பு மழை : 39.5 (மி மீ)  
 இயல்பிலிருந்து வேறுபாடு : (-) 47 %



09/10/2022 காலை 8.30 மணியுடன் முடிவடைந்த  
 24 மணி நேரத்தில் பதிவான மழையளவு [மி. மீ]

இந்திய வானிலைத் துறை  
 மண்டல வானிலை நிலையம், சென்னை  
 தேதி : 09/10/2022





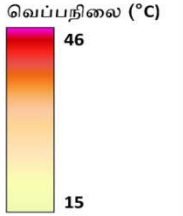
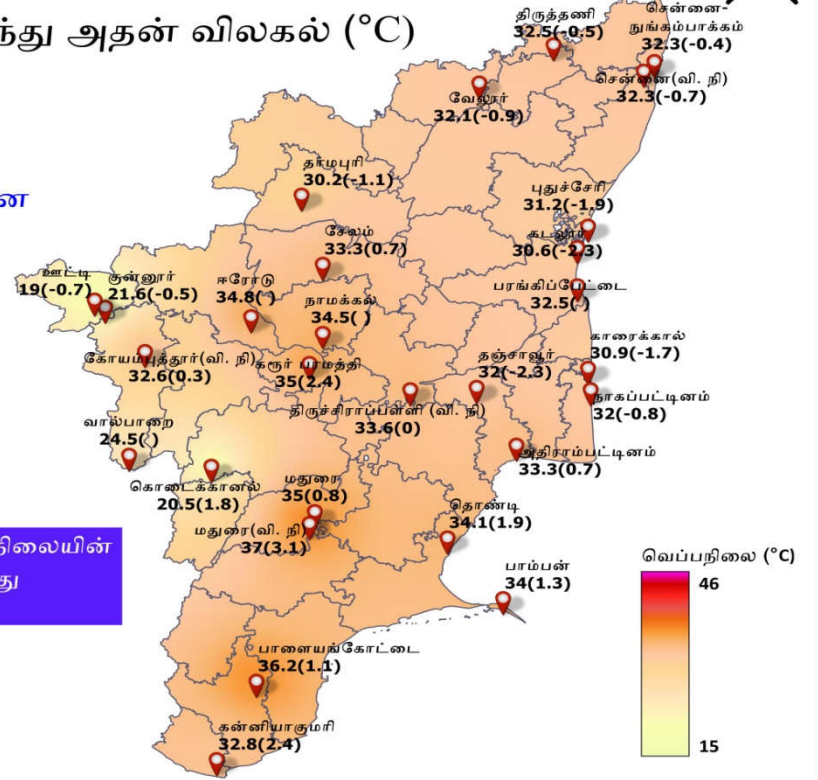
09/10/2022 காலை 8.30 மணியுடன் முடிவடைந்த 24 மணி  
நேரத்தில் பதிவான அதிகபட்ச வெப்பநிலை (°C) மற்றும்  
இயல்பிலிருந்து அதன் விலகல் (°C)

இந்திய வானிலைத் துறை  
மண்டல வானிலை நிலையம், சென்னை

தேதி: 09/10/2022

அதிகபட்ச வெப்பநிலை : 37°C  
இடம் : மதுரை(வி. நி)

குறிப்பு: இயல்பிலிருந்து அதிகபட்ச வெப்ப நிலையின்  
விலகல் அடைப்புக் குறியில் கொடுக்கப்பட்டுள்ளது  
வி.நி : விமான நிலையம்

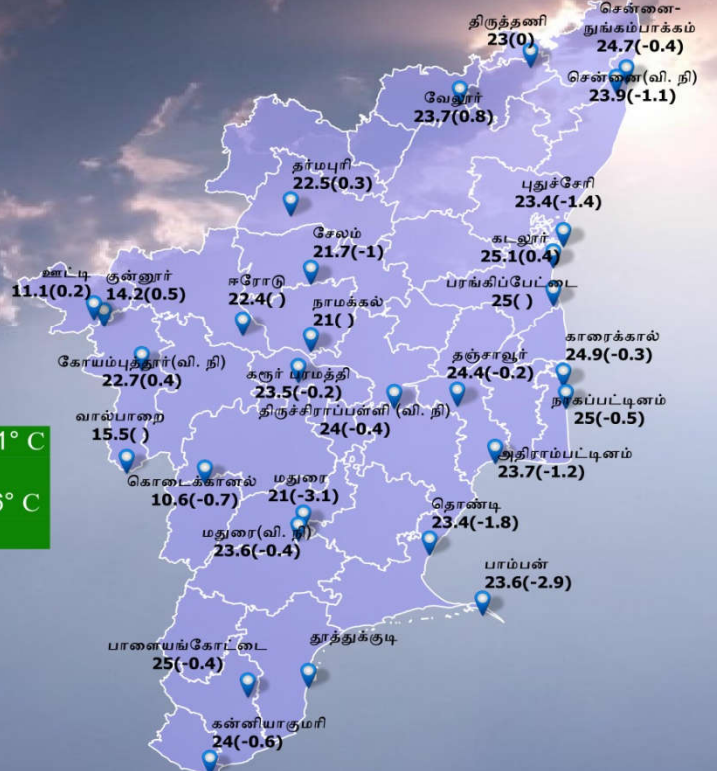


09/10/2022 காலை 8.30 மணியுடன் முடிவடைந்த 24 மணி  
நேரத்தில் பதிவான குறைந்தபட்ச வெப்பநிலை (°C) மற்றும்

இந்திய வானிலைத் துறை  
மண்டல வானிலை நிலையம், சென்னை  
தேதி : 09/10/2022

குறைந்தபட்ச வெப்பநிலை (சமவெளி பகுதிகளில்) : 21°C  
இடம் : மதுரை & நாமக்கல்  
குறைந்தபட்ச வெப்பநிலை (மலை பகுதிகளில்) : 10.6°C  
இடம் : கொடைக்கானல்

குறிப்பு: இயல்பிலிருந்து குறைந்தபட்ச வெப்ப  
நிலையின் விலகல் அடைப்புக் குறியில்  
கொடுக்கப்பட்டுள்ளது  
வி.நி : விமான நிலையம்



வகைப்பாடு

வட தமிழக மாவட்டங்கள்	சென்னை, காஞ்சிபுரம், செங்கல்பட்டு, திருவள்ளூர், கடலூர், விழுப்புரம், கள்ளக்குறிச்சி, தஞ்சாவூர், திருவாரூர், நாகப்பட்டினம், மயிலாடுதுறை, புதுக்கோட்டை, வேலூர், திருப்பத்தூர், ராணிப்பேட்டை, திருவண்ணாமலை, கிருஷ்ணகிரி, சேலம், தர்மபுரி, நாமக்கல், நீலகிரி, திருப்பூர், கோவை, ஈரோடு, கரூர், திருச்சிராப்பள்ளி, அரியலூர், பெரம்பலூர்
தென் தமிழக மாவட்டங்கள்	ராமநாதபுரம், திருநெல்வேலி, தென்காசி, தூத்துக்குடி, தேனி, கன்னியாகுமரி, சிவகங்கை, விருதுநகர், திண்டுக்கல், மதுரை
உள் தமிழக மாவட்டங்கள்	வேலூர், திருப்பத்தூர், ராணிப்பேட்டை, திருவண்ணாமலை, கிருஷ்ணகிரி, தருமபுரி, சேலம், நாமக்கல், நீலகிரி, திருப்பூர், கோவை, ஈரோடு, கரூர், திருச்சிராப்பள்ளி, அரியலூர், பெரம்பலூர், சிவகங்கை, விருதுநகர், தேனி, திண்டுக்கல், மதுரை, தென்காசி, கள்ளக்குறிச்சி
வடஉள் தமிழக மாவட்டங்கள்	வேலூர், திருப்பத்தூர், ராணிப்பேட்டை, காஞ்சிபுரம், திருவண்ணாமலை, கிருஷ்ணகிரி, தருமபுரி, சேலம், நாமக்கல், நீலகிரி, திருப்பூர், கோவை, ஈரோடு, கரூர், திருச்சிராப்பள்ளி, அரியலூர், பெரம்பலூர்.
தென்உள் தமிழக மாவட்டங்கள்	சிவகங்கை, விருதுநகர், தேனி, திண்டுக்கல், மதுரை, தென்காசி.
கடலோர தமிழக மாவட்டங்கள்	சென்னை, செங்கல்பட்டு, திருவள்ளூர், கடலூர், விழுப்புரம், தஞ்சாவூர், திருவாரூர், நாகப்பட்டினம், மயிலாடுதுறை, புதுக்கோட்டை, ராமநாதபுரம், திருநெல்வேலி, தூத்துக்குடி, கன்னியாகுமரி.
வட கடலோர தமிழக மாவட்டங்கள்	சென்னை, செங்கல்பட்டு, திருவள்ளூர், கடலூர், விழுப்புரம், தஞ்சாவூர், திருவாரூர், நாகப்பட்டினம், புதுக்கோட்டை, மயிலாடுதுறை.
தென் கடலோர தமிழக மாவட்டங்கள்	ராமநாதபுரம், திருநெல்வேலி, தூத்துக்குடி, கன்னியாகுமரி
டெல்டா மாவட்டங்கள்	தஞ்சாவூர், திருவாரூர், நாகப்பட்டினம், மயிலாடுதுறை
மேற்கு தொடர்ச்சி மலையை ஒட்டிய மாவட்டங்கள்	நீலகிரி, கோவை, தேனி, திண்டுக்கல், திருப்பூர், தென்காசி, விருதுநகர்

**மழைப்பொழிவின் பரவல்:**

(விழுக்காடு) மழை பதிவான இடங்கள்	வகைப்பாடு
76-100	பெரும்பாலான
51-75	அநேக
26-50	ஒருசில
1-25	ஓரிரு
மழையில்லை	வறண்ட

**மழைப்பொழிவின் தீவிரம்:**

Light rain	லேசான மழை
Moderate rain	மிதமான மழை
Heavy rain	கனமழை
Very heavy rain	மிக கனமழை
Extremely heavy rain	அதி கனமழை