

## இந்திய அரசு

இந்திய வானிலை ஆய்வு துறை  
மண்டல வானிலை ஆய்வு மையம்  
6, கல்லூரி சாலை  
சென்னை - 600006  
தொலைபேசி : 044- 28271951



## GOVERNMENT OF INDIA

INDIA METEOROLOGICAL DEPARTMENT  
Regional Meteorological Centre  
6, College Road  
Chennai-600006  
Phone: 044- 28271951

நாள்: 28-09-2022

நேரம்: 1215 மணி

## வானிலை தகவல்

ஆந்திர கடலோரப்பகுதிகளின் மேல் நிலவும் வளிமண்டல கீழடுக்கு சுழற்சி காரணமாக,

**28.09.2022:** தமிழ்நாடு, புதுவை மற்றும் காரைக்கால் பகுதிகளில் ஒருசில இடங்களில் இடி மின்னலுடன் கூடிய லேசானது முதல் மிதமான மழை பெய்யக்கூடும். வேலூர், ராணிப்பேட்டை, திருப்பத்தூர், திருவள்ளூர், காஞ்சிபுரம், விழுப்புரம், கடலூர், மயிலாடுதுறை, நாகப்பட்டினம், தஞ்சாவூர், திருவாரூர், அரியலூர், பெரம்பலூர், கள்ளக்குறிச்சி, திருவண்ணாமலை மாவட்டங்கள் மற்றும் புதுச்சேரி, காரைக்கால் பகுதிகளில் ஓரிரு இடங்களில் கனமழை பெய்ய வாய்ப்புள்ளது.

**29.09.2022:** தமிழ்நாடு, புதுவை மற்றும் காரைக்கால் பகுதிகளில் ஒருசில இடங்களில் இடி மின்னலுடன் கூடிய லேசானது முதல் மிதமான மழை பெய்யக்கூடும். வேலூர், ராணிப்பேட்டை, திருப்பத்தூர், திருவள்ளூர், காஞ்சிபுரம், செங்கல்பட்டு, திருவண்ணாமலை, விழுப்புரம், கடலூர், கள்ளக்குறிச்சி மாவட்டங்கள் மற்றும் புதுச்சேரி பகுதிகளில் ஓரிரு இடங்களில் கனமழை பெய்ய வாய்ப்புள்ளது.

**30.09.2022:** தமிழ்நாடு, புதுவை மற்றும் காரைக்கால் பகுதிகளில் ஓரிரு இடங்களில் இடி மின்னலுடன் கூடிய லேசானது முதல் மிதமான மழை பெய்யக்கூடும்.

**01.10.2022 மற்றும் 02.10.2022:** தமிழ்நாடு, புதுவை மற்றும் காரைக்கால் பகுதிகளில் ஓரிரு இடங்களில் லேசானது முதல் மிதமான மழை பெய்யக்கூடும்.

### சென்னையை பொறுத்தவரை:

அடுத்த 48 மணி நேரத்திற்கு வானம் பொதுவாக மேகமூட்டத்துடன் காணப்படும். நகரின் ஒருசில பகுதிகளில் இடி மின்னலுடன் கூடிய மிதமான மழை பெய்யக்கூடும். அதிகபட்ச வெப்பநிலை 34 டிகிரி செல்சியஸ் மற்றும் குறைந்தபட்ச வெப்பநிலை 26-27 டிகிரி செல்சியஸ் அளவில் இருக்கக்கூடும்.

### கடந்த 24 மணி நேரத்தில் பதிவான மழை அளவு (சென்டிமீட்டரில்):

வேதாரண்யம் (நாகப்பட்டினம்) 6, பொன்னேரி (திருவள்ளூர்), பேரையூர் (மதுரை) தலா 4, கும்மிடிப்பூண்டி (திருவள்ளூர்), திருவாரூர், கொள்ளிடம் (மயிலாடுதுறை), வேடநத்தம் (தூத்துக்குடி), திருக்குவளை (நாகப்பட்டினம்) தலா 3, புவனகிரி (கடலூர்), மணல்மேடு (மயிலாடுதுறை), மதுக்கூர் (தஞ்சாவூர்), தரங்கம்பாடி (மயிலாடுதுறை), தஞ்சாவூர், வேளாங்கண்ணி (நாகப்பட்டினம்) தலா 2, திருப்பூண்டி (நாகப்பட்டினம்), மயிலாடுதுறை, பட்டுக்கோட்டை (தஞ்சாவூர்), வடபுதுப்பட்டு (திருப்பத்தூர்), தலைஞாயிறு (நாகப்பட்டினம்), சீர்காழி (மயிலாடுதுறை), எட்டயபுரம் (தூத்துக்குடி), முத்துப்பேட்டை (தூத்துக்குடி மாவட்டம்), கீழ்செருவாய் (கடலூர்) தலா 1.

### மீனவர்களுக்கான எச்சரிக்கை:

**28.09.2022:** வட தமிழக மற்றும் தெற்கு ஆந்திர கடலோரப்பகுதிகள் மற்றும் அதனை ஒட்டிய தென்மேற்கு மற்றும் மத்திய மேற்கு வங்கக்கடல் பகுதிகளில் சூறாவளிக்காற்று மணிக்கு 40 முதல் 50 கிலோ மீட்டர் வேகத்தில் வீசக்கூடும்.

**29.09.2022:** மன்னார் வளைகுடா மற்றும் அதனை ஒட்டிய தென் தமிழக கடலோரப்பகுதிகள் மற்றும் குமரிக்கடல் பகுதிகளில் சூறாவளிக்காற்று மணிக்கு 40 முதல் 50 கிலோ மீட்டர் வேகத்தில் வீசக்கூடும்.

தென் கிழக்கு மற்றும் அதனை ஒட்டிய தென் மேற்கு வங்கக்கடல் பகுதிகளில் சூறாவளிக்காற்று மணிக்கு 45 முதல் 55 கிலோ மீட்டர் வேகத்திலும் இடையிடையே 65 கிலோ மீட்டர் வேகத்தில் வீசக்கூடும்.

**30.09.2022:** இலங்கையை ஒட்டிய தென் மேற்கு வங்கக்கடல் பகுதிகளில் சூறாவளிக்காற்று மணிக்கு 40 முதல் 50 கிலோ மீட்டர் வேகத்தில் வீசக்கூடும்.

**01.10.2022 மற்றும் 02.10.2022 :** தென் கிழக்கு மற்றும் அதனை ஒட்டிய தென் மேற்கு வங்கக்கடல் பகுதிகளில் சூறாவளிக்காற்று மணிக்கு 45 முதல் 55 கிலோ மீட்டர் வேகத்திலும் இடையிடையே 65 கிலோ மீட்டர் வேகத்தில் வீசக்கூடும்.

மேற்குறிப்பிட்ட நாட்களில் மீனவர்கள் இப்பகுதிகளுக்கு செல்ல வேண்டாமென்று அறிவுறுத்தப்படுகிறார்கள்.

மேலும் விவரங்களுக்கு: [mausam.imd.gov.in/chennai](http://mausam.imd.gov.in/chennai) இணையதளத்தை காணவும்.

பா. செந்தாமரை கண்ணன்  
இயக்குனர்  
தென் மண்டல தலைவருக்காக  
மண்டல வானிலை ஆய்வு மையம், சென்னை.

**01.06.2022 முதல் 28.09.2022 வரை மழை அளவு**

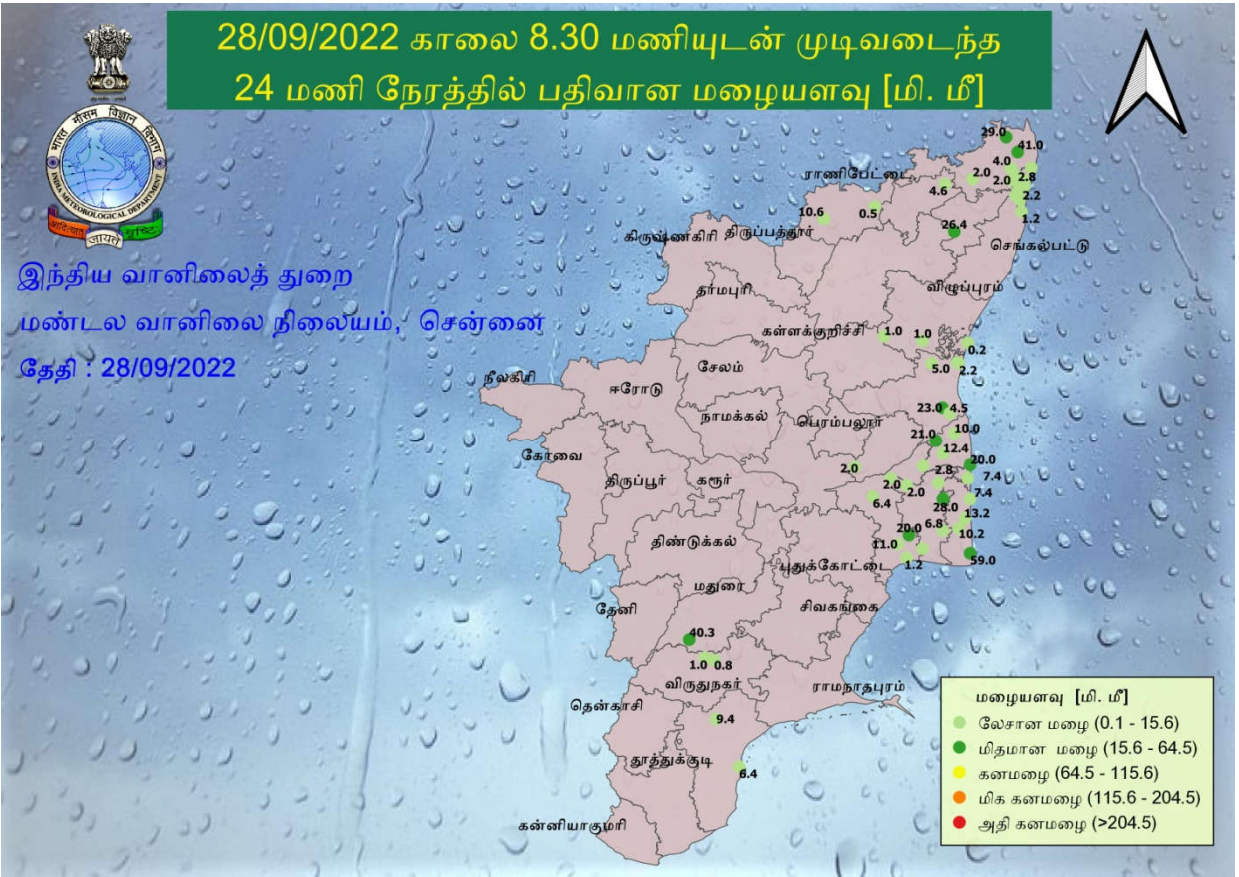
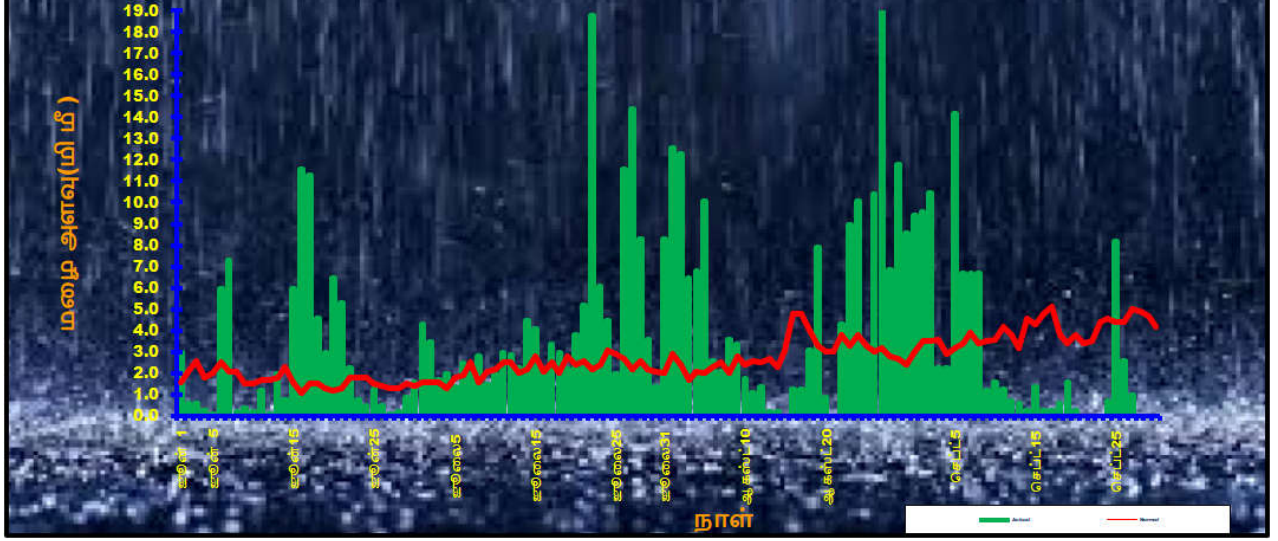
<b>மாவட்டம்</b>	<b>பதிவான மழை (மி.மீ)</b>	<b>இயல் பு மழை (மி.மீ)</b>	<b>வேறுபாடு (%)</b>
அரியலூர்	413.9	305.3	36
செங்கல்பட்டு	304.0	385.5	-21
சென்னை	405.5	431.1	-6
கோயம்புத்தூர்	1372.3	678.9	102
கடலூர்	465.5	342.0	36
தர்மபுரி	561.9	367.8	53
திண்டுக்கல்	478.3	292.2	64
ஈரோடு	434.6	256.9	69
கள்ளக்குறிச்சி	312.3	387.8	-19
காஞ்சிபுரம்	415.5	454.2	-9
கன்னியாகுமரி	301.1	486.9	-38
காரைக்கால்	224.0	289.2	-23
கரூர்	258.5	195.5	32
கிருஷ்ணகிரி	607.3	344.5	76
மதுரை	479.8	288.4	66
மயிலாடுதுறை	349.4	292.8	19
நாகப்பட்டினம்	302.6	238.4	27
நாமக்கல்	480.1	322.0	49
நீலகிரி	1898.6	830.9	129
பெரம்பலூர்	486.1	269.1	81
புதுச்சேரி	333.9	374.0	-11
புதுக்கோட்டை	352.5	287.7	23
ராமநாதபுரம்	182.2	125.3	45
ராணிப்பேட்டை	656.7	429.1	53
சேலம்	491.3	394.9	24
சிவகங்கை	582.2	307.9	89
தென்காசி	166.9	166.1	0
தஞ்சாவூர்	442.8	294.0	51
தேனி	608.9	231.3	163
திருநெல்வேலி	139.5	86.6	61
திருப்பத்தூர்	590.8	413.8	43
திருப்பூர்	264.5	147.3	80
திருவள்ளூர்	484.0	450.4	7
திருவண்ணாமலை	520.4	437.3	19
திருவாரூர்	501.4	286.1	75
தூத்துக்குடி	120.1	62.9	91
திருச்சிராப்பள்ளி	395.0	268.1	47
வேலூர்	451.0	419.5	8
விழுப்புரம்	388.7	384.7	1
விருதுநகர்	302.5	187.0	62
<b>தமிழ்நாடு மற்றும் புதுவை</b>	<b>473.1</b>	<b>318.6</b>	<b>48</b>

**ஆகஸ்டு 2022 பெய்த மழை அளவு**

<i>மாவட்டம்</i>	<b>பதிவான மழை (மி.மீ)</b>	<b>இயல் பு மழை (மி.மீ)</b>	<b>வேறுபாடு (%)</b>
அரியலூர்	148.1	102.8	44
செங்கல்பட்டு	96.1	127.6	-25
சென்னை	101.0	133.6	-24
கோயம்புத்தூர்	468.2	169.1	177
கடலூர்	165.5	111.5	48
தர்மபுரி	254.3	99.3	156
திண்டுக்கல்	175.6	72.7	142
ஈரோடு	199.3	63.6	213
கள்ளக்குறிச்சி	81.3	120.3	-32
காஞ்சிபுரம்	145.5	141.8	3
கன்னியாகுமரி	113.9	87.7	30
காரைக்கால்	87.9	85.6	3
கரூர்	100.5	48.4	108
கிருஷ்ணகிரி	281.3	94.5	198
மதுரை	178.2	77.0	131
மயிலாடுதுறை	104.8	99.1	6
நாகப்பட்டினம்	145.0	74.8	94
நாமக்கல்	182.0	96.7	88
நீலகிரி	731.7	220.6	232
பெரம்பலூர்	145.4	83.4	74
புதுச்சேரி	90.9	130.4	-30
புதுக்கோட்டை	111.6	89.7	24
ராமநாதபுரம்	64.3	33.4	92
ராணிப்பேட்டை	219.7	125.9	74
சேலம்	146.1	115.0	27
சிவகங்கை	184.6	87.7	110
தென்காசி	74.6	35.7	109
தஞ்சாவூர்	106.5	97.8	9
தேனி	229.4	58.9	289
திருநெல்வேலி	74.9	17.3	333
திருப்பத்தூர்	214.5	117.6	82
திருப்பூர்	100.7	33.4	201
திருவள்ளூர்	130.7	136.2	-4
திருவண்ணாமலை	224.5	131.3	71
திருவாரூர்	214.0	91.2	135
தூத்துக்குடி	47.9	15.3	213
திருச்சிராப்பள்ளி	114.0	76.8	48
வேலூர்	186.1	117.4	58
விழுப்புரம்	138.5	127.8	8
விருதுநகர்	112.9	50.5	124
<b>தமிழ்நாடு மற்றும் புதுவை</b>	<b>173.8</b>	<b>90.1</b>	<b>93</b>



தென்மேற்கு பருவமழை - 2022 தமிழ்நாடு மற்றும் புதுவை  
 01.06.2022 முதல் 28.09.2022 வரை பெய்த மழை அளவு  
 பதிவான மழை: 473.1 (மி.மீ) இயல்பு மழை : 318.6 (மி.மீ) இயல்பிலிருந்து வேறுபாடு : 48 %





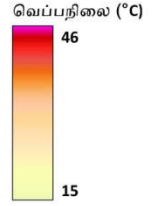
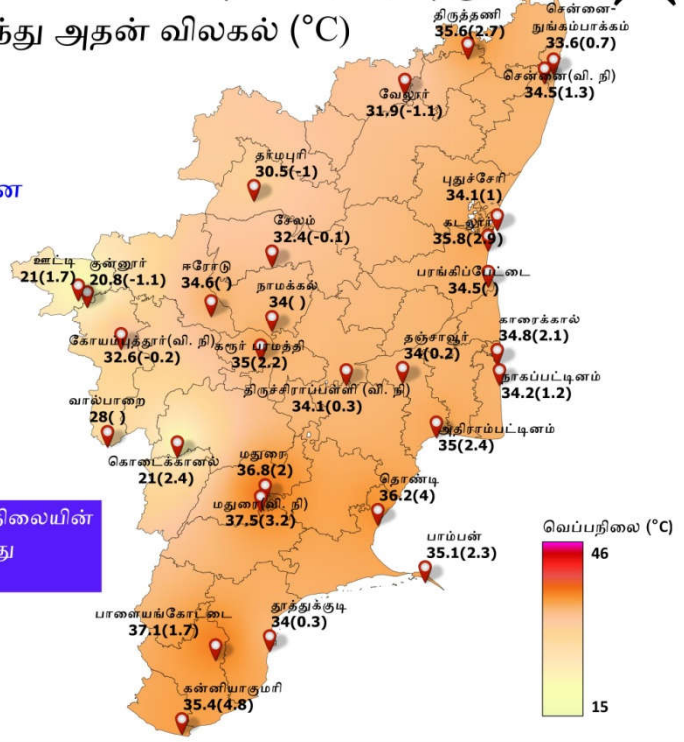
28/09/2022 காலை 8.30 மணியுடன் முடிவடைந்த 24 மணி நேரத்தில் பதிவான அதிகபட்ச வெப்பநிலை (°C) மற்றும் இயல்பிலிருந்து அதன் விலகல் (°C)

இந்திய வானிலைத் துறை  
மண்டல வானிலை நிலையம், சென்னை

தேதி: 28/09/2022

அதிகபட்ச வெப்பநிலை : 37.5° C  
இடம் : மதுரை(வி. நி)

குறிப்பு: இயல்பிலிருந்து அதிகபட்ச வெப்ப நிலையின் விலகல் அடைப்புக் குறியில் கொடுக்கப்பட்டுள்ளது  
வி.நி : விமான நிலையம்



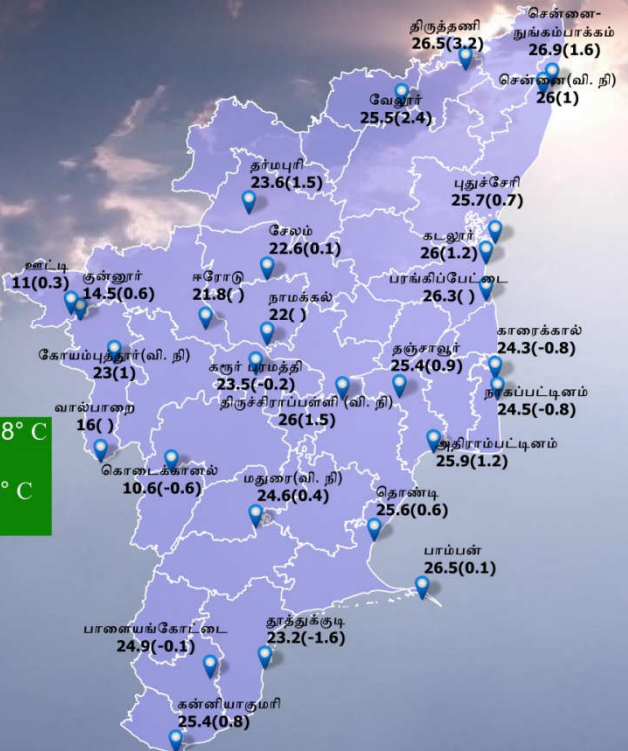
28/09/2022 காலை 8.30 மணியுடன் முடிவடைந்த 24 மணி நேரத்தில் பதிவான குறைந்தபட்ச வெப்பநிலை (°C) மற்றும்

இந்திய வானிலைத் துறை  
மண்டல வானிலை நிலையம், சென்னை

தேதி : 28/09/2022

குறைந்தபட்ச வெப்பநிலை (சமவெளி பகுதிகளில்) : 21.8° C  
இடம் : ஈரோடு  
குறைந்தபட்ச வெப்பநிலை (மலை பகுதிகளில்) : 10.6° C  
இடம் : கொடைக்கானல்

குறிப்பு: இயல்பிலிருந்து குறைந்தபட்ச வெப்ப நிலையின் விலகல் அடைப்புக் குறியில் கொடுக்கப்பட்டுள்ளது  
வி.நி : விமான நிலையம்





## வகைப்பாடு

வட தமிழக மாவட்டங்கள்	சென்னை, காஞ்சிபுரம், செங்கல்பட்டு, திருவள்ளூர், கடலூர், விழுப்புரம், கள்ளக்குறிச்சி, தஞ்சாவூர், திருவாரூர், நாகப்பட்டினம், மயிலாடுதுறை, புதுக்கோட்டை, வேலூர், திருப்பத்தூர், ராணிப்பேட்டை, திருவண்ணாமலை, கிருஷ்ணகிரி, சேலம், தர்மபுரி, நாமக்கல், நீலகிரி, திருப்பூர், கோவை, ஈரோடு, கரூர், திருச்சிராப்பள்ளி, அரியலூர், பெரம்பலூர்
தென் தமிழக மாவட்டங்கள்	ராமநாதபுரம், திருநெல்வேலி, தென்காசி, தூத்துக்குடி, தேனி, கன்னியாகுமரி, சிவகங்கை, விருதுநகர், திண்டுக்கல், மதுரை
உள் தமிழக மாவட்டங்கள்	வேலூர், திருப்பத்தூர், ராணிப்பேட்டை, திருவண்ணாமலை, கிருஷ்ணகிரி, தருமபுரி, சேலம், நாமக்கல், நீலகிரி, திருப்பூர், கோவை, ஈரோடு, கரூர், திருச்சிராப்பள்ளி, அரியலூர், பெரம்பலூர், சிவகங்கை, விருதுநகர், தேனி, திண்டுக்கல், மதுரை, தென்காசி, கள்ளக்குறிச்சி
வடஉள் தமிழக மாவட்டங்கள்	வேலூர், திருப்பத்தூர், ராணிப்பேட்டை, காஞ்சிபுரம், திருவண்ணாமலை, கிருஷ்ணகிரி, தருமபுரி, சேலம், நாமக்கல், நீலகிரி, திருப்பூர், கோவை, ஈரோடு, கரூர், திருச்சிராப்பள்ளி, அரியலூர், பெரம்பலூர்.
தென்உள் தமிழக மாவட்டங்கள்	சிவகங்கை, விருதுநகர், தேனி, திண்டுக்கல், மதுரை, தென்காசி.
கடலோர தமிழக மாவட்டங்கள்	சென்னை, செங்கல்பட்டு, திருவள்ளூர், கடலூர், விழுப்புரம், தஞ்சாவூர், திருவாரூர், நாகப்பட்டினம், மயிலாடுதுறை, புதுக்கோட்டை, ராமநாதபுரம், திருநெல்வேலி, தூத்துக்குடி, கன்னியாகுமரி.
வட கடலோர தமிழக மாவட்டங்கள்	சென்னை, செங்கல்பட்டு, திருவள்ளூர், கடலூர், விழுப்புரம், தஞ்சாவூர், திருவாரூர், நாகப்பட்டினம், புதுக்கோட்டை, மயிலாடுதுறை.
தென் கடலோர தமிழக மாவட்டங்கள்	ராமநாதபுரம், திருநெல்வேலி, தூத்துக்குடி, கன்னியாகுமரி
டெல்டா மாவட்டங்கள்	தஞ்சாவூர், திருவாரூர், நாகப்பட்டினம், மயிலாடுதுறை
மேற்கு தொடர்ச்சி மலையை ஒட்டிய மாவட்டங்கள்	நீலகிரி, கோவை, தேனி, திண்டுக்கல், திருப்பூர், தென்காசி, விருதுநகர்

### மழைப்பொழிவின் பரவல்:

(விழுக்காடு) மழை பதிவான இடங்கள்	வகைப்பாடு
76-100	பெரும்பாலான
51-75	அநேக
26-50	ஒருசில
1-25	ஓரிரு
மழையில்லை	வறண்ட

### மழைப்பொழிவின் தீவிரம்:

Light rain	லேசான மழை
Moderate rain	மிதமான மழை
Heavy rain	கனமழை
Very heavy rain	மிக கனமழை
Extremely heavy rain	அதி கனமழை