

இந்திய அரசு

இந்திய வானிலை ஆய்வு துறை
மண்டல வானிலை ஆய்வு மையம்
6, கல்லூரி சாலை
சென்னை - 600006
தொலைபேசி : 044- 28271951



GOVERNMENT OF INDIA

INDIA METEOROLOGICAL DEPARTMENT
Regional Meteorological Centre
6, College Road
Chennai-600006
Phone: 044- 28271951

நாள்: 16-08-2022

நேரம்: 1215 மணி

வானிலை தகவல்

தமிழக பகுதிகளின் மேல் நிலவும் வளிமண்டல கீழடுக்கு சுழற்சி காரணமாக,

16.08.2022: தமிழ்நாடு, புதுவை மற்றும் காரைக்கால் பகுதிகளில் ஒருசில இடங்களில் இடி மின்னலுடன் கூடிய லேசானது முதல் மிதமான மழை பெய்யக்கூடும். நீலகிரி, கோயம்புத்தூர், ஈரோடு, சேலம் மற்றும் தர்மபுரி மாவட்டங்களில் ஓரிரு இடங்களில் கனமழை பெய்ய வாய்ப்புள்ளது.

17.08.2022: தமிழ்நாடு, புதுவை மற்றும் காரைக்கால் பகுதிகளில் ஒருசில இடங்களில் இடி மின்னலுடன் கூடிய லேசானது முதல் மிதமான மழை பெய்யக்கூடும். நீலகிரி, கோயம்புத்தூர், ஈரோடு, நாமக்கல், சேலம், தர்மபுரி மற்றும் கிருஷ்ணகிரி மாவட்டங்களில் ஓரிரு இடங்களில் கனமழை பெய்ய வாய்ப்புள்ளது.

18.08.2022: தமிழ்நாடு, புதுவை மற்றும் காரைக்கால் பகுதிகளில் ஒருசில இடங்களில் இடி மின்னலுடன் கூடிய லேசானது முதல் மிதமான மழை பெய்யக்கூடும். நீலகிரி, கோயம்புத்தூர், ஈரோடு, சேலம், தர்மபுரி, கிருஷ்ணகிரி, கள்ளக்குறிச்சி, கடலூர், மயிலாடுதுறை, புதுக்கோட்டை, தஞ்சாவூர், திருவாரூர், நாகப்பட்டினம், திருச்சிராப்பள்ளி, அரியலூர், பெரம்பலூர், நாமக்கல், கரூர், திண்டுக்கல், தேனி மற்றும் திருப்பூர் மாவட்டங்கள், புதுவை மற்றும் காரைக்கால் பகுதிகளில் ஓரிரு இடங்களில் கனமழை பெய்ய வாய்ப்புள்ளது.

19.08.2022: தமிழ்நாடு, புதுவை மற்றும் காரைக்கால் பகுதிகளில் ஒருசில இடங்களில் லேசானது முதல் மிதமான மழை பெய்யக்கூடும்.

20.08.2022: தமிழ்நாடு, புதுவை மற்றும் காரைக்கால் பகுதிகளில் ஓரிரு இடங்களில் லேசானது முதல் மிதமான மழை பெய்யக்கூடும்.

சென்னையை பொறுத்தவரை:

அடுத்த 24 மணி நேரத்திற்கு வானம் ஓரளவு மேகமூட்டத்துடன் காணப்படும். நகரின் ஒருசில பகுதிகளில் லேசான மழை பெய்யக்கூடும். அதிகபட்ச வெப்பநிலை 36 டிகிரி செல்சியஸ் மற்றும் குறைந்தபட்ச வெப்பநிலை 27-28 டிகிரி செல்சியஸ் அளவில் இருக்கக்கூடும்.

அடுத்த 48 மணி நேரத்திற்கு வானம் ஓரளவு மேகமூட்டத்துடன் காணப்படும். நகரின் ஒருசில பகுதிகளில் லேசான/மிதமான மழை பெய்யக்கூடும். அதிகபட்ச வெப்பநிலை 36 டிகிரி செல்சியஸ் மற்றும் குறைந்தபட்ச வெப்பநிலை 27-28 டிகிரி செல்சியஸ் அளவில் இருக்கக்கூடும்.

கடந்த 24 மணி நேரத்தில் பதிவான மழை அளவு (சென்டிமீட்டரில்):

லப்பைக்குடிகாடு (பெரம்பலூர்) 1.

மீனவர்களுக்கான எச்சரிக்கை: ஏதுமில்லை.

மேலும் விவரங்களுக்கு: mausam.imd.gov.in/chennai இணையதளத்தை காணவும்.

பா. செந்தாமரை கண்ணன்
இயக்குனர்
தென் மண்டல தலைவருக்காக
மண்டல வானிலை ஆய்வு மையம், சென்னை

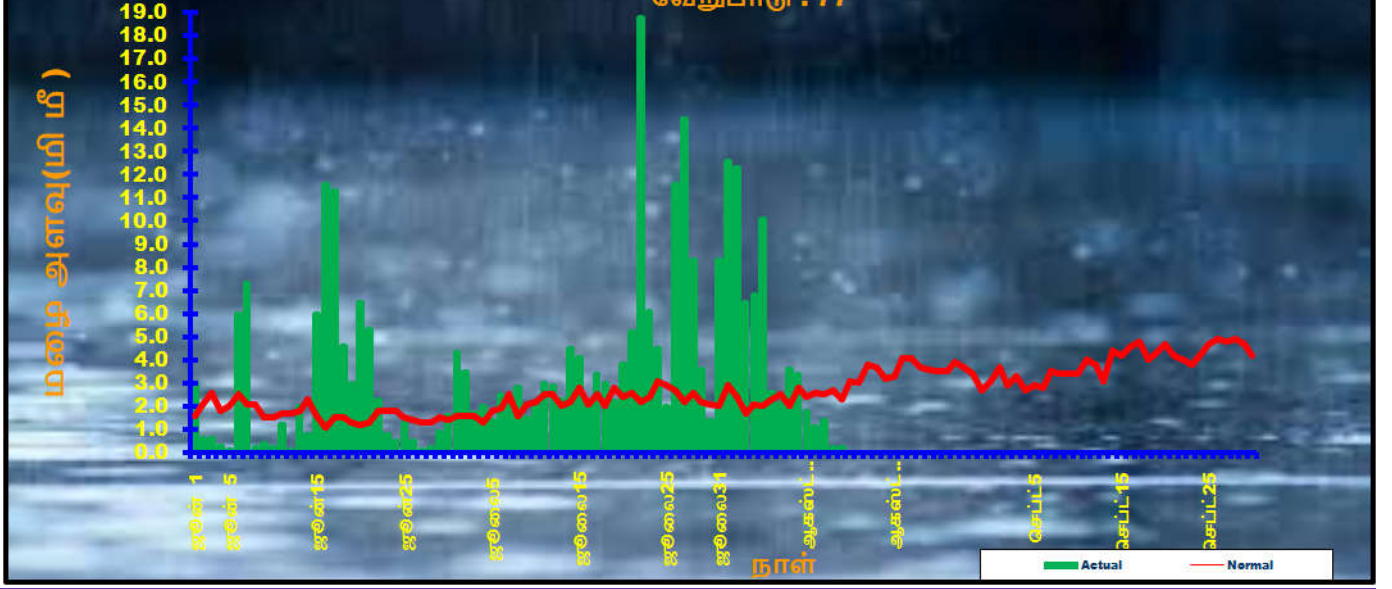
01.06.2022 முதல் 16.08.2022 வரை மழை அளவு

<i>மாவட்டம்</i>	பதிவான மழை (மி.மீ)	இயல் பு மழை (மி.மீ)	வேறுபாடு (%)
அரியலூர்	222.2	133.3	67
செங்கல்பட்டு	161.4	210.7	-23
சென்னை	260.1	238.7	9
கோயம்புத்தூர்	1017.4	491.0	107
கடலூர்	241.2	165.8	45
தர்மபுரி	348.5	158.0	121
திண்டுக்கல்	255.6	120.1	113
ஈரோடு	220.6	117.6	88
கள்ளக்குறிச்சி	194.4	180.8	8
காஞ்சிபுரம்	218.7	244.4	-11
கன்னியாகுமரி	219.1	329.9	-34
காரைக்கால்	62.5	137.5	-55
கரூர்	142.0	65.5	117
கிருஷ்ணகிரி	336.7	145.1	132
மதுரை	298.0	126.4	136
மயிலாடுதுறை	156.3	140.8	11
நாகப்பட்டினம்	77.7	109.6	-29
நாமக்கல்	253.1	139.4	82
நீலகிரி	1511.1	568.3	166
பெரம்பலூர்	263.9	102.3	158
புதுச்சேரி	198.8	188.3	6
புதுக்கோட்டை	172.6	131.5	31
ராமநாதபுரம்	107.2	53.5	100
ராணிப்பேட்டை	419.3	239.1	75
சேலம்	293.0	184.8	59
சிவகங்கை	337.3	158.4	113
தென்காசி	101.2	109.1	-7
தஞ்சாவூர்	228.3	131.4	74
தேனி	436.7	109.4	299
திருநெல்வேலி	81.3	47.8	70
திருப்பத்தூர்	356.4	200.8	77
திருப்பூர்	142.3	54.6	161
திருவள்ளூர்	319.6	244.8	31
திருவண்ணாமலை	298.8	216.1	38
திருவாரூர்	209.6	128.6	63
தூத்துக்குடி	39.8	22.4	78
திருச்சிராப்பள்ளி	208.3	103.7	101
வேலூர்	284.6	215.6	32
விழுப்புரம்	177.2	193.5	-8
விருதுநகர்	155.3	75.6	105
தமிழ்நாடு மற்றும் புதுவை	282.4	159.6	77

ஜூலை 2022 பெய்த மழை அளவு

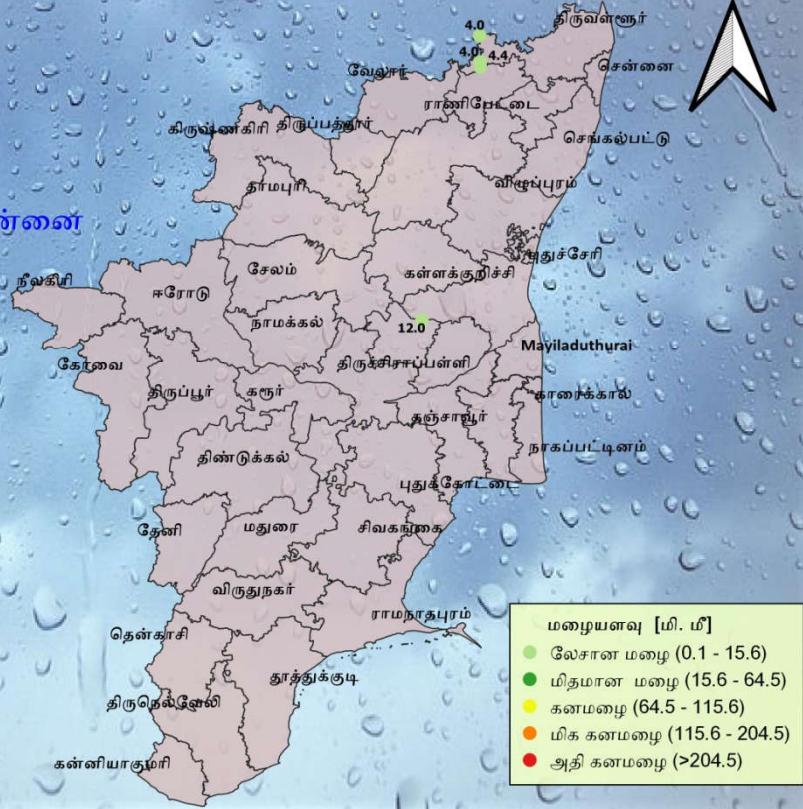
<i>மாவட்டம்</i>	பதிவான மழை (மி.மீ)	இயல் பு மழை (மி.மீ)	வேறுபாடு (%)
அரியலூர்	222.2	130.2	71
செங்கல்பட்டு	161.4	205.3	-21
சென்னை	260.1	234.0	11
கோயம்புத்தூர்	1017.4	484.6	110
கடலூர்	241.2	162.2	49
தர்மபுரி	348.5	153.8	127
திண்டுக்கல்	255.6	116.4	120
ஈரோடு	220.6	115.4	91
கள்ளக்குறிச்சி	194.4	176.8	10
காஞ்சிபுரம்	218.7	238.7	-8
கன்னியாகுமரி	219.1	327.3	-33
காரைக்கால்	62.5	136.2	-54
கரூர்	142.0	63.7	123
கிருஷ்ணகிரி	336.7	141.5	138
மதுரை	298.0	123.8	141
மயிலாடுதுறை	156.3	138.0	13
நாகப்பட்டினம்	77.7	107.7	-28
நாமக்கல்	253.1	135.7	87
நீலகிரி	1511.1	561.3	169
பெரம்பலூர்	262.1	97.6	169
புதுச்சேரி	198.8	182.5	9
புதுக்கோட்டை	172.6	128.5	34
ராமநாதபுரம்	107.2	52.6	104
ராணிப்பேட்டை	418.6	235.4	78
சேலம்	293.0	180.9	62
சிவகங்கை	337.3	155.5	117
தென்காசி	101.2	107.3	-6
தஞ்சாவூர்	228.3	128.3	78
தேனி	436.7	106.8	309
திருநெல்வேலி	81.3	47.1	73
திருப்பத்தூர்	356.4	193.5	84
திருப்பூர்	142.3	53.4	166
திருவள்ளூர்	319.2	240.3	33
திருவண்ணாமலை	298.8	209.4	43
திருவாரூர்	209.6	125.9	66
தூத்துக்குடி	39.8	21.4	86
திருச்சிராப்பள்ளி	208.3	100.1	108
வேலூர்	284.6	211.4	35
விழுப்புரம்	177.2	189.0	-6
விருதுநகர்	155.3	73.9	110
தமிழ்நாடு மற்றும் புதுவை	282.3	156.2	81

தென்மேற்கு பருவமழை - 2022 தமிழ்நாடு மற்றும் புதுவை
 01.06.2022 முதல் 16.08.2022 வரை பெய்த மழை அளவு
 பதிவான மழை: 282.4 (மி மீ) இயல்பு மழை : 159.6 (மி மீ) இயல்பிலிருந்து
 வேறுபாடு : 77



16/08/2022 காலை 8.30 மணியுடன் முடிவடைந்த 24 மணி
 நேரத்தில் பதிவான மழையளவு [மி. மீ]

இந்திய வானிலைத் துறை
 மண்டல வானிலை நிலையம், சென்னை
 தேதி : 16/08/2022





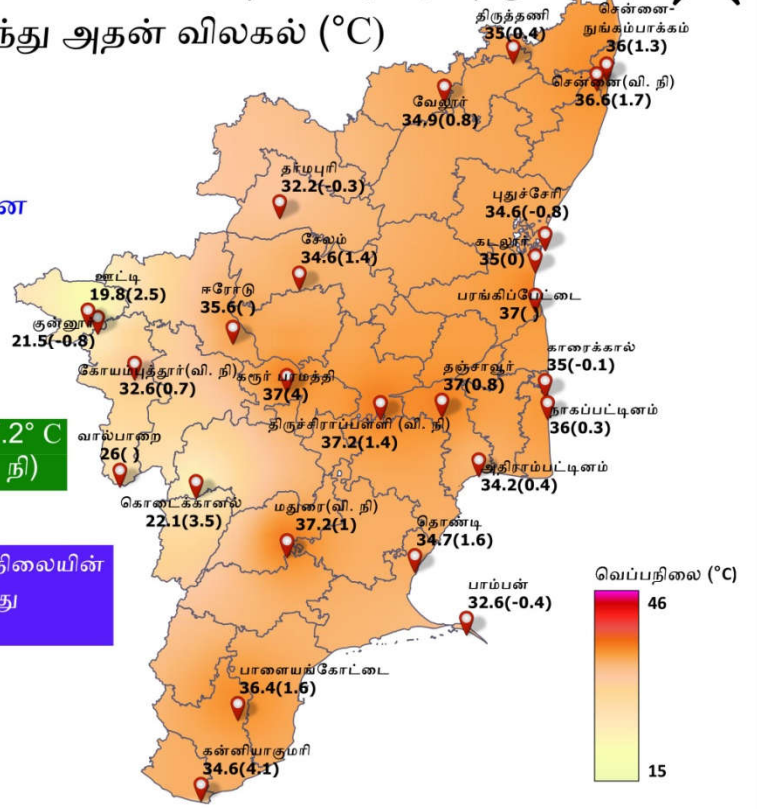
16/08/2022 காலை 8.30 மணியுடன் முடிவடைந்த 24 மணி
நேரத்தில் பதிவான அதிகபட்ச வெப்பநிலை (°C) மற்றும்
இயல்பிலிருந்து அதன் விலகல் (°C)



இந்திய வானிலைத் துறை
மண்டல வானிலை நிலையம், சென்னை
தேதி: 16/08/2022

அதிகபட்ச வெப்பநிலை : 37.2° C
இடம் : மதுரை(வி. நி), திருச்சிராப்பள்ளி (வி. நி)

குறிப்பு: இயல்பிலிருந்து அதிகபட்ச வெப்ப நிலையின்
விலகல் அடைப்புக் குறியில் கொடுக்கப்பட்டுள்ளது
வி.நி : விமான நிலையம்



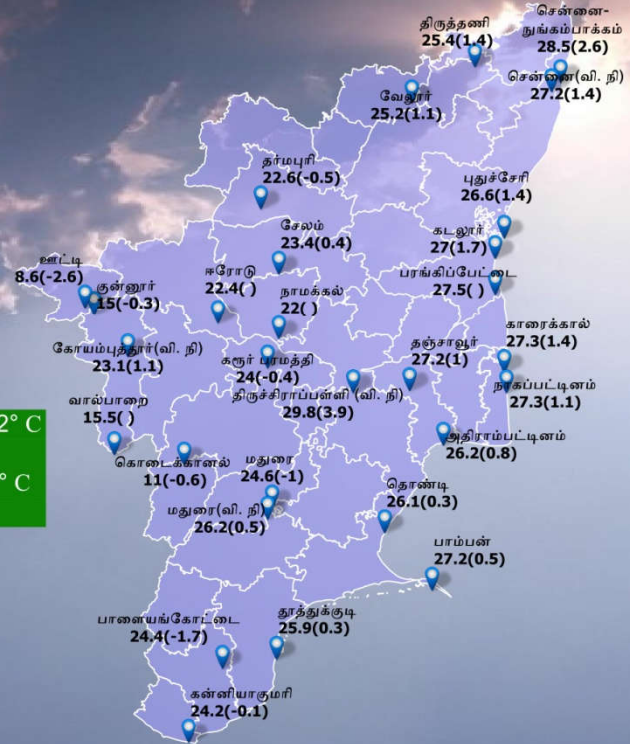
16/08/2022 காலை 8.30 மணியுடன் முடிவடைந்த 24 மணி
நேரத்தில் பதிவான குறைந்தபட்ச வெப்பநிலை (°C) மற்றும்



இந்திய வானிலைத் துறை
மண்டல வானிலை நிலையம், சென்னை
தேதி : 16/08/2022

குறைந்தபட்ச வெப்பநிலை (சமவெளி பகுதிகளில்) : 22° C
இடம் : நாமக்கல்
குறைந்தபட்ச வெப்பநிலை (மலை பகுதிகளில்) : 8.6° C
இடம் : ஊட்டி

குறிப்பு: இயல்பிலிருந்து குறைந்தபட்ச வெப்ப
நிலையின் விலகல் அடைப்புக் குறியில்
கொடுக்கப்பட்டுள்ளது
வி.நி : விமான நிலையம்



வகைப்பாடு

வட தமிழக மாவட்டங்கள்	சென்னை, காஞ்சிபுரம், செங்கல்பட்டு, திருவள்ளூர், கடலூர், விழுப்புரம், கள்ளக்குறிச்சி, தஞ்சாவூர், திருவாரூர், நாகப்பட்டினம், மயிலாடுதுறை, புதுக்கோட்டை, வேலூர், திருப்பத்தூர், ராணிப்பேட்டை, திருவண்ணாமலை, கிருஷ்ணகிரி, சேலம், தர்மபுரி, நாமக்கல், நீலகிரி, திருப்பூர், கோவை, ஈரோடு, கரூர், திருச்சிராப்பள்ளி, அரியலூர், பெரம்பலூர்
தென் தமிழக மாவட்டங்கள்	ராமநாதபுரம், திருநெல்வேலி, தென்காசி, தூத்துக்குடி, தேனி, கன்னியாகுமரி, சிவகங்கை, விருதுநகர், திண்டுக்கல், மதுரை
உள் தமிழக மாவட்டங்கள்	வேலூர், திருப்பத்தூர், ராணிப்பேட்டை, திருவண்ணாமலை, கிருஷ்ணகிரி, தருமபுரி, சேலம், நாமக்கல், நீலகிரி, திருப்பூர், கோவை, ஈரோடு, கரூர், திருச்சிராப்பள்ளி, அரியலூர், பெரம்பலூர், சிவகங்கை, விருதுநகர், தேனி, திண்டுக்கல், மதுரை, தென்காசி, கள்ளக்குறிச்சி
வடஉள் தமிழக மாவட்டங்கள்	வேலூர், திருப்பத்தூர், ராணிப்பேட்டை, காஞ்சிபுரம், திருவண்ணாமலை, கிருஷ்ணகிரி, தருமபுரி, சேலம், நாமக்கல், நீலகிரி, திருப்பூர், கோவை, ஈரோடு, கரூர், திருச்சிராப்பள்ளி, அரியலூர், பெரம்பலூர்.
தென்உள் தமிழக மாவட்டங்கள்	சிவகங்கை, விருதுநகர், தேனி, திண்டுக்கல், மதுரை, தென்காசி.
கடலோர தமிழக மாவட்டங்கள்	சென்னை, செங்கல்பட்டு, திருவள்ளூர், கடலூர், விழுப்புரம், தஞ்சாவூர், திருவாரூர், நாகப்பட்டினம், மயிலாடுதுறை, புதுக்கோட்டை, ராமநாதபுரம், திருநெல்வேலி, தூத்துக்குடி, கன்னியாகுமரி.
வட கடலோர தமிழக மாவட்டங்கள்	சென்னை, செங்கல்பட்டு, திருவள்ளூர், கடலூர், விழுப்புரம், தஞ்சாவூர், திருவாரூர், நாகப்பட்டினம், புதுக்கோட்டை, மயிலாடுதுறை.
தென் கடலோர தமிழக மாவட்டங்கள்	ராமநாதபுரம், திருநெல்வேலி, தூத்துக்குடி, கன்னியாகுமரி
டெல்டா மாவட்டங்கள்	தஞ்சாவூர், திருவாரூர், நாகப்பட்டினம், மயிலாடுதுறை
மேற்கு தொடர்ச்சி மலையை ஒட்டிய மாவட்டங்கள்	நீலகிரி, கோவை, தேனி, திண்டுக்கல், திருப்பூர், தென்காசி, விருதுநகர்

மழைப்பொழிவின் பரவல்:

(விழுக்காடு) மழை பதிவான இடங்கள்	வகைப்பாடு
76-100	பெரும்பாலான
51-75	அநேக
26-50	ஒருசில
1-25	ஓரிரு
மழையில்லை	வறண்ட

மழைப்பொழிவின் தீவிரம்:

Light rain	லேசான மழை
Moderate rain	மிதமான மழை
Heavy rain	கனமழை
Very heavy rain	மிக கனமழை
Extremely heavy rain	அதி கனமழை