

இந்திய அரசு

இந்திய வானிலை ஆய்வு துறை
மண்டல வானிலை ஆய்வு
மையம்
6, கல்லூரி சாலை, சென்னை -
600006



GOVERNMENT OF INDIA

INDIA METEOROLOGICAL
DEPARTMENT
Regional Meteorological Centre
No. 6, College Road, Chennai-600006
Phone: 044- 28271951.

நாள் :19-05-2022

நேரம்:1230 மணி

வானிலை தகவல்

தமிழகத்தின் மேல் நிலவும் வளி மண்டல மேலடுக்கு சுழற்சி மற்றும் வெப்பச்சலனம் காரணமாக,

19.05.2022: தமிழ்நாடு, புதுவை மற்றும் காரைக்கால் பகுதிகளில் ஒருசில இடங்களில் இடி மின்னலுடன் கூடிய லேசானது முதல் மிதமான மழை பெய்யக்கூடும். கன்னியாகுமரி, தென்காசி, நீலகிரி, கோயம்புத்தூர், திருப்பூர், ஈரோடு, சேலம், கிருஷ்ணகிரி, தருமபுரி மற்றும் திருப்பத்தூர் மாவட்டங்களில் ஓரிரு இடங்களில் கனமழையும் பெய்ய வாய்ப்புள்ளது.

20.05.2022: தமிழ்நாடு, புதுவை மற்றும் காரைக்கால் பகுதிகளில் ஓரிரு இடங்களில் இடி மின்னலுடன் கூடிய லேசானது முதல் மிதமான மழை பெய்யக்கூடும்.

21.05.2022, 22.05.2022: தமிழ்நாடு, புதுவை மற்றும் காரைக்கால் பகுதிகளில் ஓரிரு இடங்களில் லேசானது முதல் மிதமான மழை பெய்யக்கூடும்.

23.05.2022: தமிழ்நாடு, புதுவை மற்றும் காரைக்கால் பகுதிகளில் ஒருசில இடங்களில் லேசானது முதல் மிதமான மழை பெய்யக்கூடும்.

சென்னையை பொறுத்தவரை:

அடுத்த 48 மணி நேரத்திற்கு வானம் ஓரளவு மேகமூட்டத்துடன் காணப்படும். நகரின் சில இடங்களில் இடி மின்னலுடன் கூடிய லேசான / மிதமான மழை பெய்யக்கூடும். அதிகபட்ச வெப்பநிலை 36 டிகிரி செல்சியஸ் மற்றும் குறைந்தபட்ச வெப்பநிலை 28 டிகிரி செல்சியஸை ஒட்டி இருக்கக்கூடும்.

கடந்த 24 மணி நேரத்தில் பதிவான மழை அளவு (சென்டிமீட்டரில்):

வால்பாறை PTO (கோயம்புத்தூர்) 9, சோலையார் (கோயம்புத்தூர்) 8, பெருஞ்சாணி அணை (கன்னியாகுமரி), சிவலோகம் (கன்னியாகுமரி), புத்தன் அணை (கன்னியாகுமரி) தலா 7, வால்பாறை தாலகா அலுவலகம் (கோயம்புத்தூர்), தேவாலா (நீலகிரி), சின்கோனா (கோயம்புத்தூர்), வால்பாறை PAB (கோயம்புத்தூர்) தலா 6, லப்பைக்குடிகாடு (பெரம்பலூர்), சூரலக்கோடு (கன்னியாகுமரி), பெனுகொண்டபுரம் (கிருஷ்ணகிரி), குடியாத்தம் (வேலூர்), பந்தலூர் (நீலகிரி) தலா 5, பெரம்பலூர், நாகர்கோவில் (கன்னியாகுமரி), சின்னக்கலார் (கோயம்புத்தூர்), தக்கலை (கன்னியாகுமரி), வடபுதுப்பட்டு (திருப்பத்தூர்), மேலாளத்தூர் (வேலூர்), ஹாரிசன் மலையாளம் லிமிடெட் (நீலகிரி), ACS மில் வடபுதுப்பட்டு (திருப்பத்தூர்), தக்கலை (கன்னியாகுமரி), ஜம்புகுட்டப்பட்டி (கிருஷ்ணகிரி) தலா 4, பேச்சிப்பாறை (கன்னியாகுமரி), சித்தார் (கன்னியாகுமரி), பாளூர் (கிருஷ்ணகிரி), ஆம்பூர் (திருப்பத்தூர்), மயிலாடி (கன்னியாகுமரி), பூதப்பாண்டி (கன்னியாகுமரி), ஆலங்காயம் (திருப்பத்தூர்), தென்பரநாடு (திருச்சி), துறையூர் திருச்சி, பெரம்பலூர் AWS (பெரம்பலூர்) களியல் (கன்னியாகுமரி), நாமக்கல் தலா 3, செட்டிகுளம் (பெரம்பலூர்), வாணியம்பாடி ARG (திருப்பத்தூர்), இரணியல் (கன்னியாகுமரி), நாமக்கல், அணைப்பாளையம் (கரூர்)

பெரியார் (தேனி), தண்டராம்பேட்டை (திருவண்ணாமலை), பஞ்சப்பட்டி (கரூர்), வேப்பூர் (கடலூர்), விரிஞ்சிபுரம்_KVK AWS (வேலூர்), பரமத்திவேலூர் (நாமக்கல்), கிளென்மார்கன் (நீலகிரி), G பஜார் (நீலகிரி), நெடுங்கல் (கிருஷ்ணகிரி), பழனி (திண்டுக்கல்), அப்பர் பவானி (நீலகிரி), குழித்துறை (கன்னியாகுமரி), தொழுவூர் (கடலூர்) தலா 2, கொடுமுடி (ஈரோடு), திருப்பத்தூர் (திருப்பத்தூர்), மன்னார்குடி (திருவாரூர்), சங்கராபுரம் (கள்ளக்குறிச்சி), ராசிபுரம் (நாமக்கல்), போளூர் (திருவண்ணாமலை), தேக்கடி (தேனி), திருவாரூர், பொள்ளாச்சி கோவை, புதுச்சத்திரம் (நாமக்கல்), ஆத்தூர் (சேலம்), க.பரமத்தி (கரூர்), பெரியநாயக்கன்பாளையம் (கோவை), ராதாபுரம் (திருநெல்வேலி), ராயக்கோட்டா (கிருஷ்ணகிரி), தென்காசி, ஓட்டன்சத்திரம் (திண்டுக்கல்), கன்னியாகுமரி, கொட்டாரம் (கன்னியாகுமரி), கெட்டி (நீலகிரி), பாபநாசம் (திருநெல்வேலி), கொளச்சல் (கன்னியாகுமரி), அரூர் ARG (தருமபுரி), நாகர்கோவில் ARG (கன்னியாகுமரி), குந்தா பாலம் (நீலகிரி), தாளவாடி (ஈரோடு), தோகமலை (கரூர்), ஓசூர் AWS (கிருஷ்ணகிரி), சாந்தியூர்_KVK AWS (சேலம்), சிறுகமணி_KVK AWS (திருச்சி), திருமூர்த்தி IB (திருப்பூர்), கொடநாடு (நீலகிரி) தலா 1.

மீனவர்களுக்கான எச்சரிக்கை :

19.05.2022, 20.05.2022: இலட்சதீவு, கர்நாடகா - கேரள கடலோர பகுதிகள் மற்றும் அதனை ஒட்டிய தென் தமிழக கடலோர பகுதிகள், மன்னார் வளைகுடா மற்றும் குமரிக்கடல்பகுதிகளில் சூறாவளி காற்று மணிக்கு 40 முதல் 50 கிலோ மீட்டர் வேகத்திலும் இடையிடையே 60 கிலோ மீட்டர் வேகத்திலும் வீசக்கூடும்.

21.05.2022: மத்திய கிழக்கு அரபிக்கடல் பகுதிகளில் சூறாவளி காற்று மணிக்கு 40 முதல் 50 கிலோ மீட்டர் வேகத்திலும் இடையிடையே 60 கிலோ மீட்டர் வேகத்திலும் வீசக்கூடும்.

22.05.2022: மத்திய கிழக்கு அரபிக்கடல் பகுதிகள், வட கர்நாடக கடலோர பகுதிகள் மற்றும் தெற்கு கொங்கன் பகுதிகளில் சூறாவளி காற்று மணிக்கு 40 முதல் 50 கிலோ மீட்டர் வேகத்திலும் இடையிடையே 60 கிலோ மீட்டர் வேகத்திலும் வீசக்கூடும்.

23.05.2022: இலட்சதீவு, கேரள கடலோர பகுதிகள் மற்றும் அதனை ஒட்டிய தென் தமிழக கடலோர பகுதிகளில் சூறாவளி காற்று மணிக்கு 40 முதல் 50 கிலோ மீட்டர் வேகத்திலும் இடையிடையே 60 கிலோ மீட்டர் வேகத்திலும் வீசக்கூடும்.

மேற்குறிப்பிட்ட நாட்களில் மீனவர்கள் இப்பகுதிகளுக்கு செல்ல வேண்டாமென்று அறிவுறுத்தப்படுகிறார்கள்.

மேலும் விவரங்களுக்கு: imdchennai.gov.in இணையதளத்தை காணவும்.

பா. செந்தாமரை கண்ணன்
இயக்குனர்
தென் மண்டல தலைவருக்காக
மண்டல வானிலை ஆய்வு மையம், சென்னை

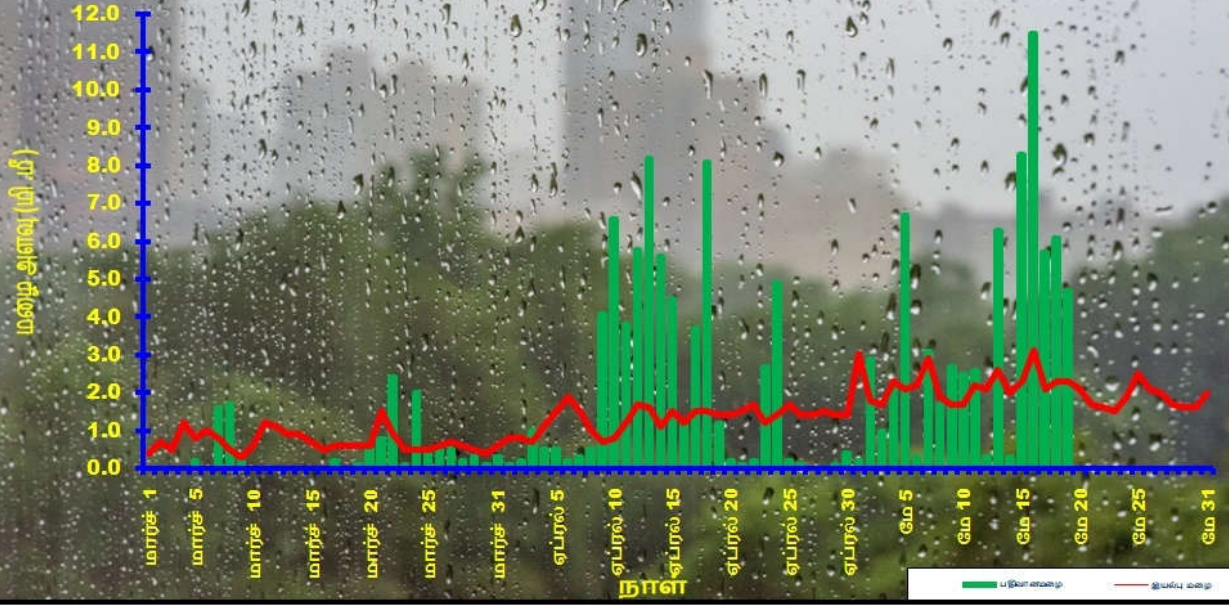
01.03.2022 முதல் 19.05.2022 வரை பெய்த மழை அளவு

மாவட்டம்	பதிவான மழை (மி.மீ)	இயல்பு மழை (மி.மீ)	வேறுபாடு (%)
அரியலூர்	0.0	4.6	-100
செங்கல்பட்டு	0.0	1.1	-100
சென்னை	0.0	1.4	-100
கோயம்புத்தூர்	24.9	2.7	821
கடலூர்	2.7	2.0	36
தர்மபுரி	2.1	3.2	-34
திண்டுக்கல்	4.1	2.8	46
ஈரோடு	2.9	2.4	21
கள்ளக்குறிச்சி	2.7	3.7	-28
காஞ்சிபுரம்	0.0	1.2	-100
கன்னியாகுமரி	28.2	4.9	475
காரைக்கால்	0.8	2.9	-72
கரூர்	7.9	1.3	511
கிருஷ்ணகிரி	10.7	2.5	328
மதுரை	0.0	2.0	-100
மயிலாடுதுறை	2.3	1.7	36
நாகப்பட்டினம்	0.1	2.5	-96
நாமக்கல்	7.1	1.8	295
நீலகிரி	13.4	2.9	362
பெரம்பலூர்	22.6	2.5	803
புதுச்சேரி	0.0	0.6	-100
புதுக்கோட்டை	0.2	1.6	-85
ராமநாதபுரம்	0.0	1.5	-100
ராணிப்பேட்டை	0.0	3.4	-100
சேலம்	1.6	3.0	-46
சிவகங்கை	0.0	1.9	-100
தென்காசி	3.5	1.1	216
தஞ்சாவூர்	0.2	2.1	-92
தேனி	3.0	3.1	-3
திருநெல்வேலி	4.3	1.2	260
திருப்பத்தூர்	19.0	2.2	764
திருப்பூர்	0.9	1.8	-51
திருவள்ளூர்	0.0	1.4	-100
திருவண்ணாமலை	6.5	3.0	116
திருவாரூர்	3.6	2.1	74
தூத்துக்குடி	0.0	0.6	-96
திருச்சிராப்பள்ளி	6.1	2.3	164
வேலூர்	17.5	1.9	820
விழுப்புரம்	0.0	0.7	-100
விருதுநகர்	0.0	2.8	-100
தமிழ்நாடு மற்றும் புதுவை	4.7	2.3	103

ஏப்ரல் 2022 பெய்த மழை அளவு

மாவட்டம்	பதிவான மழை (மி.மீ)	இயல்பு மழை (மி.மீ)	வேறுபாடு (%)
அரியலூர்	49.1	19.7	149
செங்கல்பட்டு	1.3	12.3	-90
சென்னை	0.1	12.1	-99
கோயம்புத்தூர்	89.7	58.4	54
கடலூர்	49.8	15.9	213
தர்மபுரி	48.0	43.8	9
திண்டுக்கல்	94.4	60.9	55
ஈரோடு	74.9	44.9	67
கள்ளக்குறிச்சி	36.5	17.0	114
காஞ்சிபுரம்	6.0	19.4	-69
கன்னியாகுமரி	195.6	103.6	89
காரைக்கால்	76.9	24.2	218
கரூர்	51.8	32.1	61
கிருஷ்ணகிரி	26.7	36.9	-28
மதுரை	86.5	52.9	64
மயிலாடுதுறை	46.8	20.8	125
நாகப்பட்டினம்	49.5	28.6	73
நாமக்கல்	85.5	43.7	96
நீலகிரி	100.6	67.9	48
பெரம்பலூர்	10.6	21.1	-50
புதுச்சேரி	8.5	16.0	-47
புதுக்கோட்டை	39.8	28.9	38
ராமநாதபுரம்	82.5	46.9	76
ராணிப்பேட்டை	2.0	17.9	-89
சேலம்	71.2	45.9	55
சிவகங்கை	86.3	42.3	104
தென்காசி	174.2	74.8	133
தஞ்சாவூர்	57.8	30.6	89
தேனி	151.7	68.8	121
திருநெல்வேலி	130.7	58.7	123
திருப்பத்தூர்	30.8	27.0	14
திருப்பூர்	86.9	42.2	106
திருவள்ளூர்	0.1	15.5	-99
திருவண்ணாமலை	9.7	19.5	-50
திருவாரூர்	92.4	32.7	183
தூத்துக்குடி	95.9	50.2	91
திருச்சிராப்பள்ளி	20.3	27.3	-26
வேலூர்	11.4	23.5	-51
விழுப்புரம்	14.5	10.6	36
விருதுநகர்	106.2	56.0	90
தமிழ்நாடு மற்றும் புதுவை	65.1	39.5	65

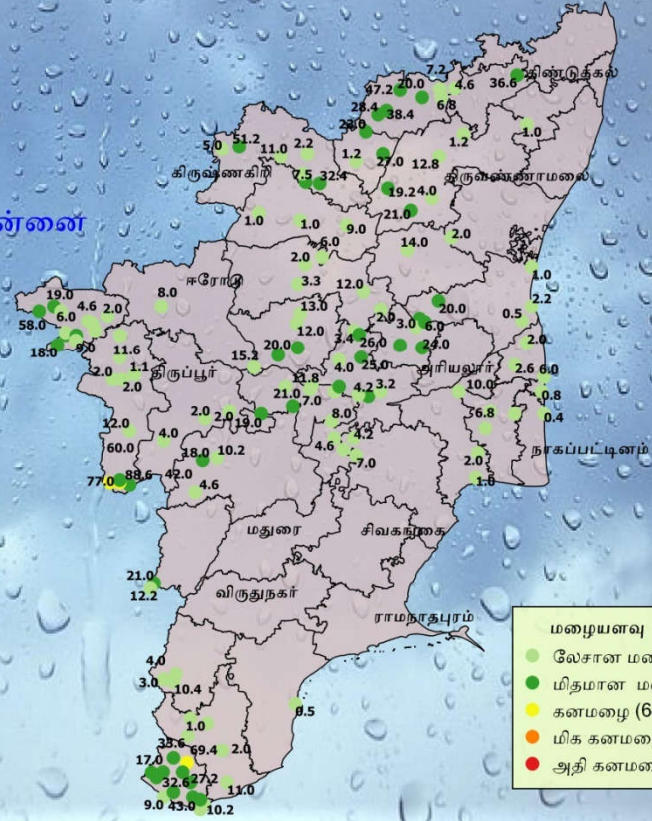
கோடைகால பருவமழை- 2022 தமிழ்நாடு மற்றும் புதுவை
 01.03.2022 முதல் 19.05.2022 வரை பெய்த மழை அளவு
 பதிவான மழை:146.4 (மி.மீ) இயல்பு மழை : 103.2 (மி.மீ) இயல்பிலிருந்து வேறுபாடு : (+) 42



19/05/2022 காலை 8.30 மணியுடன் முடிவடைந்த 24 மணி
 நேரத்தில் பதிவான மழையளவு [மி. மீ]



இந்திய வானிலைத் துறை
 மண்டல வானிலை நிலையம், சென்னை
 தேதி : 19/05/2022

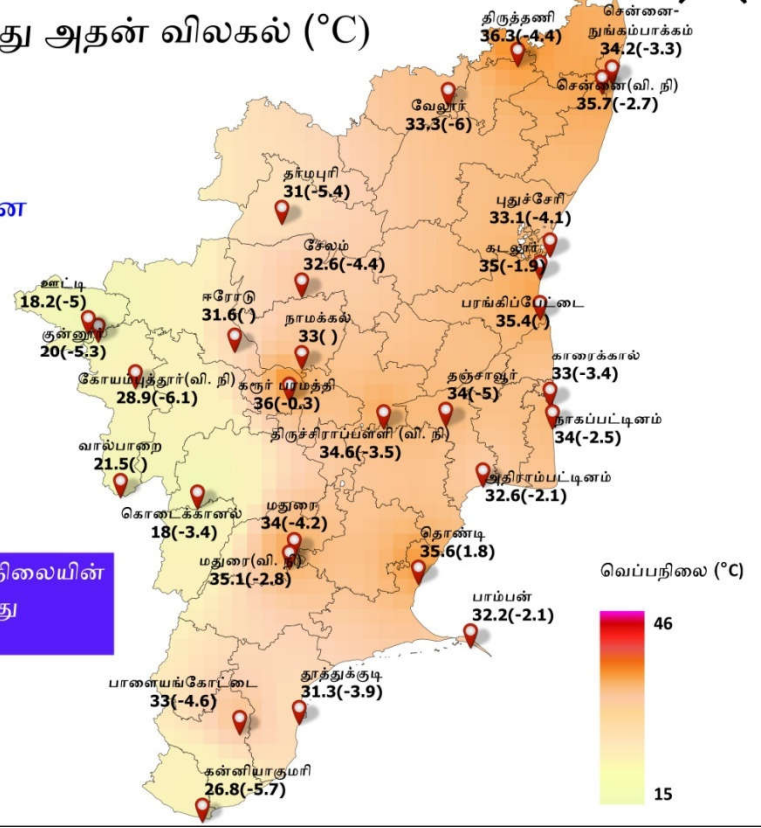


19/05/2022 காலை 8.30 மணியுடன் முடிவடைந்த 24 மணி

நேரத்தில் பதிவான அதிகபட்ச வெப்பநிலை (°C) மற்றும்
இயல்பிலிருந்து அதன் விலகல் (°C)



இந்திய வானிலைத் துறை
மண்டல வானிலை நிலையம், சென்னை
தேதி: 19/05/2022



அதிகபட்ச வெப்பநிலை : 36.3° C
இடம் : திருத்தணி

குறிப்பு: இயல்பிலிருந்து அதிகபட்ச வெப்ப நிலையின் விலகல் அடைப்புக் குறியில் கொடுக்கப்பட்டுள்ளது
வி.நி : விமான நிலையம்

19/05/2022 காலை 8.30 மணியுடன் முடிவடைந்த 24 மணி
நேரத்தில் பதிவான குறைந்தபட்ச வெப்பநிலை (°C) மற்றும்



இந்திய வானிலைத் துறை
மண்டல வானிலை நிலையம், சென்னை
தேதி : 19/05/2022



குறைந்தபட்ச வெப்பநிலை (சமவெளி பகுதிகளில்) : 20.6° C
இடம் : கோயம்புத்தூர்(வி. நி)
குறைந்தபட்ச வெப்பநிலை (மலை பகுதிகளில்) : 11.3° C
இடம் : ஊட்டி

குறிப்பு: இயல்பிலிருந்து குறைந்தபட்ச வெப்ப நிலையின் விலகல் அடைப்புக் குறியில் கொடுக்கப்பட்டுள்ளது
வி.நி : விமான நிலையம்

வகைப்பாடு

வட தமிழக மாவட்டங்கள்	சென்னை, காஞ்சிபுரம், செங்கல்பட்டு, திருவள்ளூர், கடலூர், விழுப்புரம், கள்ளக்குறிச்சி, தஞ்சாவூர், திருவாரூர், நாகப்பட்டினம், மயிலாடுதுறை, புதுக்கோட்டை, வேலூர், திருப்பத்தூர், ராணிப்பேட்டை, திருவண்ணாமலை, கிருஷ்ணகிரி, சேலம், தர்மபுரி, நாமக்கல், நீலகிரி, திருப்பூர், கோவை, ஈரோடு, கரூர், திருச்சிராப்பள்ளி, அரியலூர், பெரம்பலூர்
தென் தமிழக மாவட்டங்கள்	ராமநாதபுரம், திருநெல்வேலி, தென்காசி, தூத்துக்குடி, தேனி, கன்னியாகுமரி, சிவகங்கை, விருதுநகர், திண்டுக்கல், மதுரை
உள் தமிழக மாவட்டங்கள்	வேலூர், திருப்பத்தூர், ராணிப்பேட்டை, திருவண்ணாமலை, கிருஷ்ணகிரி, தருமபுரி, சேலம், நாமக்கல், நீலகிரி, திருப்பூர், கோவை, ஈரோடு, கரூர், திருச்சிராப்பள்ளி, அரியலூர், பெரம்பலூர், சிவகங்கை, விருதுநகர், தேனி, திண்டுக்கல், மதுரை, தென்காசி, கள்ளக்குறிச்சி
வடஉள் தமிழக மாவட்டங்கள்	வேலூர், திருப்பத்தூர், ராணிப்பேட்டை, காஞ்சிபுரம், திருவண்ணாமலை, கிருஷ்ணகிரி, தருமபுரி, சேலம், நாமக்கல், நீலகிரி, திருப்பூர், கோவை, ஈரோடு, கரூர், திருச்சிராப்பள்ளி, அரியலூர், பெரம்பலூர்.
தென்உள் தமிழக மாவட்டங்கள்	சிவகங்கை, விருதுநகர், தேனி, திண்டுக்கல், மதுரை, தென்காசி.
கடலோர தமிழக மாவட்டங்கள்	சென்னை, செங்கல்பட்டு, திருவள்ளூர், கடலூர், விழுப்புரம், தஞ்சாவூர், திருவாரூர், நாகப்பட்டினம், மயிலாடுதுறை, புதுக்கோட்டை, ராமநாதபுரம், திருநெல்வேலி, தூத்துக்குடி, கன்னியாகுமரி.
வட கடலோர தமிழக மாவட்டங்கள்	சென்னை, செங்கல்பட்டு, திருவள்ளூர், கடலூர், விழுப்புரம், தஞ்சாவூர், திருவாரூர், நாகப்பட்டினம், புதுக்கோட்டை, மயிலாடுதுறை.
தென் கடலோர தமிழக மாவட்டங்கள்	ராமநாதபுரம், திருநெல்வேலி, தூத்துக்குடி, கன்னியாகுமரி
டெல்டா மாவட்டங்கள்	தஞ்சாவூர், திருவாரூர், நாகப்பட்டினம், மயிலாடுதுறை
மேற்கு தொடர்ச்சி மலையை ஒட்டிய மாவட்டங்கள்	நீலகிரி, கோவை, தேனி, திண்டுக்கல், திருப்பூர், தென்காசி, விருதுநகர்

மழைப்பொழிவின் பரவல்:

(விழுக்காடு) மழை பதிவான இடங்கள்	வகைப்பாடு
76-100	பெரும்பாலான
51-75	அநேக
26-50	ஒருசில
1-25	ஒரிரு
மழையில்லை	வறண்ட

மழைப்பொழிவின் தீவிரம்:

Light rain	லேசான மழை
Moderate rain	மிதமான மழை
Heavy rain	கனமழை
Very heavy rain	மிக கனமழை
Extremely heavy rain	அதி கனமழை