

இந்திய அரசு

இந்திய வானிலை ஆய்வு துறை
மண்டல வானிலை ஆய்வு மையம்
6, கல்லூரி சாலை
சென்னை - 600006
தொலைபேசி : 044- 28271951



GOVERNMENT OF INDIA

INDIA METEOROLOGICAL DEPARTMENT
Regional Meteorological Centre
6, College Road
Chennai-600006
Phone: 044- 28271951

நாள்: 21-10-2022

நேரம்: 1300 மணி

தமிழகம், புதுவை மற்றும் காரைக்கால் பகுதிகளுக்கான கிணசரி வானிலை அறிக்கை

அந்தமான் கடல் மற்றும் அதனை ஒட்டிய தென்கிழக்கு வங்கக்கடல் பகுதியில் நிலைகொண்டிருந்த காற்றழுத்த தாழ்வு பகுதி அதே பகுதிகளில் இன்று நிலவுகிறது. இது மேற்கு - வடமேற்கு திசையில் நகர்ந்து மத்தியகிழக்கு மற்றும் அதனை ஒட்டிய தென்கிழக்கு வங்கக்கடல் பகுதியில் அக்டோபர் 22ஆம் தேதி வாக்கில் காற்றழுத்த தாழ்வு மண்டலமாக வலுவடைந்து அக்டோபர் 23ஆம் தேதிவாக்கில் ஆழ்ந்த காற்றழுத்த தாழ்வு மண்டலமாக மேலும் வலுபெறக்கூடும். பிறகு வடதிசையில் நகர்ந்து மத்தியமேற்கு மற்றும் அதனை ஒட்டிய மத்தியகிழக்கு வங்கக்கடல் பகுதியில் 24ஆம் தேதி வாக்கில் புயலாக வலுபெறக்கூடும். பிறகு 25ஆம் தேதிவாக்கில் மேற்கு வங்காளம் மற்றும் வங்கதேச கடற்கரை நோக்கி நகரக்கூடும்.

கடந்த 24 மணி நேரத்திற்கான வானிலை தொகுப்பு:

தமிழகத்தில் பெரும்பாலான இடங்களிலும் புதுவை, காரைக்கால் பகுதிகளிலும் மழை பெய்துள்ளது.

கடந்த 24 மணி நேரத்தில் பதிவான மழை அளவு (சென்டிமீட்டரில்):

வெள்ளக்கோவில் (திருப்பூர்) 11, திருமயம் (புதுக்கோட்டை), தொண்டி (ராமநாதபுரம்) தலா 9, வாடிப்பட்டி (மதுரை), ஆவுடையார்கோயில் (புதுக்கோட்டை), திருப்புவனம் (சிவகங்கை) தலா 8, வடகுத்து (கடலூர்), சின்கோனா (கோயம்புத்தூர்) தலா 7, அவினாசி (திருப்பூர்), தஞ்சாவூர் (தஞ்சாவூர்), கொடுமுடி (ஈரோடு), சத்தியமங்கலம் (ஈரோடு), திண்டுக்கல் (திண்டுக்கல்) தலா 6, அரிமளம் (புதுக்கோட்டை), பெரிய அணைக்கட்டு (தஞ்சாவூர்), காமாட்சிபுரம் (திண்டுக்கல்), பெருந்துறை (ஈரோடு), உடுமலைப்பேட்டை (திருப்பூர்), திருப்பூர் (திருப்பூர்), கடலூர் (கடலூர்), வைகை அணை (தேனி), வால்பாறை தாலுகா அலுவலகம் (கோயம்புத்தூர்), பழனி (திண்டுக்கல்), வால்பாறை PTO (கோயம்புத்தூர்), காங்கேயம் (திருப்பூர்), வேடசந்தூர் (திண்டுக்கல்) தலா 5, புதுச்சேரி (புதுச்சேரி), ஆர்.எஸ்.மங்கலம் (ராமநாதபுரம்), பல்லடம் (திருப்பூர்), தல்லாகுளம் (மதுரை), திருக்காட்டுப்பள்ளி (தஞ்சாவூர்), ஊத்துக்கோட்டை (திருவள்ளூர்), இளையங்குடி (சிவகங்கை), மூலனூர் (திருப்பூர்), கும்மிடி (திருவள்ளூர்), மதுரை தெற்கு (மதுரை), விமான நிலையம் மதுரை (மதுரை), காரைக்கால் (காரைக்கால்), அய்யம்பேட்டை (தஞ்சாவூர்), கயத்தூர் ARG (துத்துக்குடி), சோலையார் (கோவை), திருவையாறு திருவையாறு (தஞ்சாவூர்), சின்னகளார் (கோவை), மயிலாடுதுறை (மயிலாடுதுறை), கொரட்டூர் (திருவள்ளூர்) தலா 4, MRC நகர் (சென்னை), நந்தனம் (சென்னை), ACS கல்லூரி (சென்னை), மேற்கு தாம்பரம் (செங்கல்பட்டு), கல்லிக்குடி (மதுரை), திருமாலூர் (அரியலூர்), ஆண்டிப்பட்டி (தேனி), பரமக்குடி (ராமநாதபுரம்), அறந்தாங்கி (புதுக்கோட்டை), வலங்கைமான் (திருவாரூர்), ஈரோடு (ஈரோடு), பட்டுக்கோட்டை (தஞ்சாவூர்), பூந்தமல்லி (திருவள்ளூர்), அரியலூர் (அரியலூர்), செட்டிகுளம் (பெரம்பலூர்), அண்ணா உட்டி ஆர்க் (சென்னை), மங்களபுரம் (நாமக்கல்), சென்னை நுங்கம்பாக்கம், நத்தம் (திண்டுக்கல்), விருதுநகர் (விருதுநகர்), கடலாடி (இராமநாதபுரம்), காவேரிப்பாக்கம் (இராணிப்பேட்டை), வேப்பூர் (கடலூர்), தாளவாடி (ஈரோடு), தேவகோட்டை (சிவகங்கை), மணல்மேடு (மயிலாடுதுறை), கோபிசெட்டிபாளையம் (ஈரோடு), கறம்பக்குடி, புதுக்கோட்டை, முதுகுளத்தூர் (ராமநாதபுரம்) மண்டபம் (ராமநாதபுரம்), அரவக்குறிச்சி (கரூர்), கொடவாசல் (திருவாரூர்), செந்துறை (அரியலூர்), விருதுநகர் அவுஸ் (விருதுநகர்), சித்தம்பட்டி (மதுரை), தாராபுரம் (திருப்பூர்), ஊத்துக்குளி (திருப்பூர்), சோழவரம் (திருவள்ளூர்), குறிஞ்சிப்பாடி (கடலூர்), கும்பகோணம் (தஞ்சாவூர்), அம்பத்தூர் (திருவள்ளூர்), பீளமேடு (கோயம்புத்தூர்), வட்டானம் (ராமநாதபுரம்), திருப்பத்தூர் (சிவகங்கை), கோத்தகிரி (நீலகிரி), பாடலூர்

(பெரம்பலூர்), மகாபலிபுரம் (செங்கல்பட்டு), செம்பரம்பாக்கம் ARG (திருவள்ளூர்), KVK காட்டுக்குப்பம் ARG (காஞ்சிபுரம்) தலா 3, திருவாடானை (ராமநாதபுரம்), சோழவந்தான் (மதுரை), அதிராம்பட்டினம் (தஞ்சாவூர்), செய்யூர் (செங்கல்பட்டு), புடலூர் (தஞ்சாவூர்), தஞ்சாவூர் PTO (தஞ்சாவூர்), செம்பரம்பாக்கம் (திருவள்ளூர்), ஸ்ரீமுஷ்ணம், அமராவதி அணை (திருப்பூர்), சென்னை விமானநிலையம் (சென்னை), தஞ்சை பாபநாசம் (தஞ்சாவூர்), புதுச்சத்திரம் (நாமக்கல்), விருதாச்சலம் (கடலூர்), அகரம் சீகூர் (பெரம்பலூர்), கோவில்பட்டி AWS (தூத்துக்குடி), கோவில்பட்டி (தூத்துக்குடி), பொள்ளாச்சி (கோயம்புத்தூர்), செங்கல்பட்டு (செங்கல்பட்டு), பெலாந்துறை (கடலூர்), புதுக்கோட்டை (புதுக்கோட்டை), தத்தியேங்கர்பேட்டை (திருச்சி), பரமத்திவேலூர் புதுக்கோட்டை, கொடைக்கானல் (திண்டுக்கல்), திருமங்கலம் (மதுரை), சூலூர் (கோவை), கயத்தாறு (தூத்துக்குடி), திருக்கமுகுன்றம் (செங்கல்பட்டு), மீமிசல் (புதுக்கோட்டை), கரூர் (கரூர்), தரங்கம்பாடி (மயிலாடுதுறை). அருப்புக்கோட்டை (விருதுநகர்), நீடாமங்கலம் (திருவாரூர்), பெரியநாயக்கன்பாளையம் (கோயம்புத்தூர்), கூடலூர் (தேனி), ராசிபுரம் (நாமக்கல்), பண்ருட்டி (கடலூர்), கோவை தெற்கு, லால்குடி (திருச்சி), மேட்டுப்பட்டி (மதுரை), கொள்ளிடம் (மயிலாடுதுறை), வல்லம் (தஞ்சாவூர்), சீர்காளி (மயிலாடுதுறை), திருத்துறைப்பூண்டி (திருவாரூர்), பவானி (ஈரோடு) தலா 2, பள்ளிக்கரணை (சென்னை), வில்லிவாக்கம் (திருவள்ளூர்), புள்ளம்பாடி (திருச்சி), கேளம்பாக்கம் (செங்கல்பட்டு), ராமேஸ்வரம் (இராமநாதபுரம்), தேவாலா (நீலகிரி), பெரம்பலூர் (பெரம்பலூர்), காரைக்குடி (சிவகங்கை), வேப்பந்தட்டை (பெரம்பலூர்), ஓசூர் (கிருஷ்ணகிரி), கடலூர் (கரூர்), மதுக்கூர் (தஞ்சாவூர்), பாண்டவையர் (திருவாரூர்), கோவிலங்குளம் (விருதுநகர்), புவனகிரி (கடலூர்), கிளென்மார்கன் (நீலகிரி), சமயபுரம் (திருச்சி), இலுப்பூர் (புதுக்கோட்டை), உளுந்தூர்பேட்டை (கள்ளக்குறிச்சி), வேதாரண்யம் (நாகப்பட்டினம்), ரெட் ஹில்ஸ் (திருவள்ளூர்), ஆற்காடு (இராணிப்பேட்டை), ஸ்ரீவைகுண்டம் (தூத்துக்குடி), திருவாரூர் (திருவாரூர்), அம்முண்டி (வேலூர்), நாகப்பட்டினம் (நாகப்பட்டினம்), மருங்காபுரி (திருச்சி), ராமநாதபுரம் (இராமநாதபுரம்), திருப்பத்தூர் PTO (திருப்பத்தூர்), அன்னூர் (கோயம்புத்தூர்), மன்னார்குடி (திருவாரூர்), சேத்தியாத்தோப்பு (கடலூர்), மேட்டுப்பாளையம் (கோயம்புத்தூர்), எடப்பாடி (சேலம்), தம்மம்பட்டி (சேலம்), கமுகுமலை (தூத்துக்குடி), விரகனூர் அணை (மதுரை), நடுவட்டம் (நீலகிரி), சிவகங்கை, பாலவிதிதி (கரூர்), நன்னிலம் (திருவாரூர்), கோயம்புத்தூர் AWS, அரக்கோணம் (இராணிப்பேட்டை), வந்தவாசி (திருவண்ணாமலை), பொன்னேரி (திருவள்ளூர்), அண்ணா பல்கலைக்கழகம் (சென்னை), பெரம்பூர் (சென்னை), குமாரபாளையம் (நாமக்கல்), காரியாபட்டி (விருதுநகர்), ஸ்ரீபெரும்புதூர் (காஞ்சிபுரம்), திருச்சுழி (விருதுநகர்), துறையூர் (திருச்சி), கெட்டி (நீலகிரி), செய்யார் (திருவண்ணாமலை), உத்தமபாளையம் (தேனி), திருவிடைமருதூர் (தஞ்சாவூர்), நாகப்பட்டினம், பேரையூர் (மதுரை), பரங்கிப்பேட்டை (கடலூர்), மணியாச்சி (தூத்துக்குடி), பெரியகுளம் (தேனி), பெருங்கனூர் (புதுக்கோட்டை), ஹரூர் (தருமபுரி), சங்கராபுரம் (கள்ளக்குறிச்சி), க.பரமத்தி (கரூர்), திருவள்ளூர் (திருவள்ளூர்), சேரன்மகாதேவி (திருநெல்வேலி), டிஜிபி அலுவலகம் (சென்னை), குடியாத்தம் (வேலூர்), மஞ்சளாறு (தஞ்சாவூர்), ஆலங்குடி (புதுக்கோட்டை), நாமக்கல் (நாமக்கல்), பள்ளிப்பட்டு (திருவள்ளூர்), வானூர் (விழுப்புரம்), தாமரைப்பாக்கம் (திருவள்ளூர்), நிலக்கோட்டை (திண்டுக்கல்), எறையூர் (பெரம்பலூர்), கிருஷ்ணராயபுரம் (கரூர்), காட்டுமன்னார்கோயில் (கடலூர்), லப்பைக்குடிகாடு (பெரம்பலூர்), வெம்பாக்கம் (திருவண்ணாமலை), மேலூர் (மதுரை), தொழுவூர் (கடலூர்), குன்னூர் PTO (நீலகிரி), பவானிசாகர் (ஈரோடு), கமுதி (ராமநாதபுரம்), ஆத்தூர் (சேலம்) தலா 1.

அடுத்த 5 தினங்களுக்கான வானிலை முன்னறிவிப்பு மற்றும் எச்சரிக்கை:

21.10.2022: தமிழ்நாடு, புதுவை மற்றும் காரைக்கால் பகுதிகளில் அநேக இடங்களில் இடி மின்னலுடன் கூடிய லேசானது முதல் மிதமான மழை பெய்யக்கூடும். கன்னியாகுமரி, திருநெல்வேலி, தென்காசி, தூத்துக்குடி, நீலகிரி, கோயம்புத்தூர் மற்றும் தேனி மாவட்டங்களில் ஓரிரு இடங்களில் கன முதல் மிக கனமழையும், இராமநாதபுரம், சிவகங்கை, விருதுநகர், மதுரை, திண்டுக்கல், திருப்பூர், ஈரோடு, சேலம், நாமக்கல், கரூர், தர்மபுரி, கிருஷ்ணகிரி, திருப்பத்தூர், திருச்சிராப்பள்ளி, புதுக்கோட்டை, தஞ்சாவூர், திருவாரூர், நாகப்பட்டினம், மயிலாடுதுறை, கடலூர், விழுப்புரம், அரியலூர், பெரம்பலூர், கள்ளக்குறிச்சி, செங்கல்பட்டு மாவட்டங்கள் மற்றும் புதுச்சேரி, காரைக்கால் பகுதிகளில் ஓரிரு இடங்களில் கனமழை பெய்யவாய்ப்புள்ளது.

22.10.2022: தமிழ்நாடு, புதுவை மற்றும் காரைக்கால் பகுதிகளில் அநேக இடங்களில் இடி மின்னலுடன் கூடிய லேசானது முதல் மிதமான மழை பெய்யக்கூடும். கன்னியாகுமரி, தென்காசி, நீலகிரி, கோயம்புத்தூர், தேனி, இராமநாதபுரம், சிவகங்கை, மதுரை, திண்டுக்கல்,

திருப்பூர், ஈரோடு, சேலம், நாமக்கல், கரூர், கிருஷ்ணகிரி, தர்மபுரி, திருப்பத்தூர், திருச்சிராப்பள்ளி, புதுக்கோட்டை, தஞ்சாவூர், திருவாரூர், நாகப்பட்டினம், மயிலாடுதுறை, கடலூர், விழுப்புரம், செங்கல்பட்டு, பெரம்பலூர், அரியலூர், கள்ளக்குறிச்சி மாவட்டங்கள் மற்றும் புதுச்சேரி, காரைக்கால் பகுதிகளில் ஓரிரு இடங்களில் கனமழை பெய்யவாய்ப்புள்ளது.

23.10.2022: தமிழ்நாடு, புதுவை மற்றும் காரைக்கால் பகுதிகளில் ஒரு சில இடங்களில் இடி மின்னலுடன் கூடிய லேசானது முதல் மிதமான மழை பெய்யக்கூடும். கன்னியாகுமரி, திருநெல்வேலி, தென்காசி, தேனி, தூத்துக்குடி, விருதுநகர், மதுரை, இராமநாதபுரம், சிவகங்கை, புதுக்கோட்டை, தஞ்சாவூர், திருவாரூர், நாகப்பட்டினம், மயிலாடுதுறை, கடலூர் மாவட்டங்கள் மற்றும் காரைக்கால் பகுதிகளில் ஓரிரு இடங்களில் கனமழை பெய்யவாய்ப்புள்ளது.

24.10.2022: தமிழ்நாடு, புதுவை மற்றும் காரைக்கால் பகுதிகளில் ஒருசில இடங்களில் இடி மின்னலுடன் கூடிய லேசானது முதல் மிதமான மழை பெய்யக்கூடும்.

25.10.2022: தமிழ்நாடு, புதுவை மற்றும் காரைக்கால் பகுதிகளில் ஒருசில இடங்களில் லேசானது முதல் மிதமான மழை பெய்யக்கூடும்.

சென்னை மற்றும் புறநகர் பகுதிகளுக்கான வானிலை முன்னறிவிப்பு:

அடுத்த 48 மணி நேரத்திற்கு வானம் ஓரளவு மேகமூட்டத்துடன் காணப்படும். நகரின் ஒருசில பகுதிகளில் இடி மின்னலுடன் கூடிய மிதமான மழை பெய்யக்கூடும். அதிகபட்ச வெப்பநிலை 32-33 டிகிரி செல்சியஸ் மற்றும் குறைந்தபட்ச வெப்பநிலை 25 டிகிரி செல்சியஸ் அளவில் இருக்கக்கூடும்.

மீனவர்களுக்கான எச்சரிக்கை:

21.10.2022: லட்சத்தீவு - மாலத்தீவு பகுதிகள், குமரிக்கடல் பகுதிகள் மற்றும் மன்னார் வளைகுடா பகுதிகளில் சூறாவளிக்காற்று மணிக்கு 45 முதல் 55 கிலோ மீட்டர் வேகத்திலும் இடையிடையே 65 கிலோ மீட்டர் வேகத்திலும் வீசக்கூடும்.

கேரள கடலோர பகுதிகளில் சூறாவளிக்காற்று மணிக்கு 40 முதல் 45 கிலோ மீட்டர் வேகத்திலும் இடையிடையே 55 கிலோ மீட்டர் வேகத்திலும் வீசக்கூடும்.

அந்தமான் கடல் மற்றும் அதனை ஒட்டிய தென்கிழக்கு வங்கக்கடல் பகுதிகளில் சூறாவளிக்காற்று மணிக்கு 40 முதல் 50 கிலோ மீட்டர் வேகத்திலும் இடையிடையே 60 கிலோ மீட்டர் வேகத்திலும் வீசக்கூடும்.

22.10.2022: லட்சத்தீவு - மாலத்தீவு பகுதிகள், குமரிக்கடல் பகுதிகள் மற்றும் மன்னார் வளைகுடா பகுதிகளில் சூறாவளிக்காற்று மணிக்கு 45 முதல் 55 கிலோ மீட்டர் வேகத்திலும் இடையிடையே 65 கிலோ மீட்டர் வேகத்திலும் வீசக்கூடும்.

தென்கிழக்கு வங்கக்கடல் மற்றும் மத்திய கிழக்கு வங்கக்கடல், அந்தமான் கடல் பகுதிகளில் சூறாவளிக்காற்று மணிக்கு 45 முதல் 55 கிலோ மீட்டர் வேகத்திலும் இடையிடையே 60 கிலோ மீட்டர் வேகத்திலும் வீசக்கூடும்.

23.10.2022: லட்சத்தீவு - மாலத்தீவு பகுதிகள், குமரிக்கடல் பகுதிகள் மற்றும் மன்னார் வளைகுடா பகுதிகளில் சூறாவளிக்காற்று மணிக்கு 45 முதல் 55 கிலோ மீட்டர் வேகத்திலும் இடையிடையே 65 கிலோ மீட்டர் வேகத்திலும் வீசக்கூடும்.

ஓரிசா - மேற்கு வங்காள கடலோரப்பகுதிகள், வடக்கு வங்கக்கடல் மற்றும் அதனை ஒட்டிய மத்திய கிழக்கு - தென்கிழக்கு வங்கக்கடல் மற்றும் அந்தமான் கடல் பகுதிகளில் சூறாவளிக்காற்று மணிக்கு 50 முதல் 60 கிலோ மீட்டர் வேகத்திலும் இடையிடையே 70 கிலோ மீட்டர் வேகத்திலும் வீசக்கூடும்.

24.10.2022 மற்றும் 25.10.2022: ஓரிசா - மேற்கு வங்காள கடலோரப்பகுதிகள், வடக்கு வங்கக்கடல் மற்றும் அதனை ஒட்டிய மத்திய கிழக்கு - தென்கிழக்கு வங்கக்கடல் மற்றும்

அந்தமான் கடல் பகுதிகளில் சூறாவளிக்காற்று மணிக்கு 60 முதல் 70 கிலோ மீட்டர் வேகத்திலும் இடையிடையே 80 கிலோ மீட்டர் வேகத்திலும் வீசக்கூடும்.

மேற்குறிப்பிட்ட நாட்களில் மீனவர்கள் இப்பகுதிகளுக்கு செல்ல வேண்டாமென்று அறிவுறுத்தப்படுகிறார்கள்.

வெப்பநிலை பற்றிய குறிப்பு :

அதிகபட்ச வெப்பநிலை : மதுரை விமான நிலையத்தில் 34.7 டிகிரி செல்சியஸ் பதிவாகியுள்ளது.

24 மணி நேர வெப்பநிலை மாறுதல்: (அதிகபட்ச வெப்பநிலை)

மிக அதிகரித்துள்ளது (4.1° செல்சியஸ் அல்லது அதற்கு அதிகம்)	-----
கணிசமாக அதிகரித்துள்ளது (2.1° செல்சியஸ் முதல் 4.0° செல்சியஸ் வரை)	-----
கணிசமாக குறைந்துள்ளது (- 2.1° செல்சியஸ் முதல் - 4.0 ° செல்சியஸ் வரை)	-----
மிகவும் குறைந்துள்ளது (-4.1° செல்சியஸ் அல்லது அதற்கும் குறைவாக)	-----
பெரிய மாற்றமில்லை (-2.0° செல்சியஸ் முதல் 2.0° செல்சியஸ் வரை)	அனைத்து மாவட்டங்களிலும்

இயல்பு நிலையிலிருந்து வெப்ப அளவின் வேறுபாடு: (அதிகபட்ச வெப்பநிலை)

இயல்பை விட மிக மிக அதிகம் (5.1 ° செல்சியஸ் அல்லது அதற்கு அதிகம்)	-----
இயல்பை விட மிக அதிகம் (3.1 ° செல்சியஸ் முதல் 5.0 ° செல்சியஸ் வரை)	-----
இயல்பை விட அதிகம் (1.6° செல்சியஸ் முதல் 3.0° செல்சியஸ் வரை)	மதுரை, ராமநாதபுரம் மாவட்டங்களில்
இயல்பை விட குறைவு (- 1.6° செல்சியஸ் முதல் 3.0° செல்சியஸ் வரை)	திருப்பத்தூர் மாவட்டத்தில்
இயல்பை விட மிக குறைவு (- 3.1 ° செல்சியஸ் முதல் 5.0° செல்சியஸ் வரை)	-----
இயல்பை விட மிக மிக குறைவு (- 5.1 ° செல்சியஸ் அல்லது அதற்கு கீழ்)	-----
இயல்பு நிலை (-1.5° செல்சியஸ் முதல் 1.5 ° செல்சியஸ் வரை)	மற்ற ஏனைய மாவட்டங்களில்

குறைந்தபட்ச வெப்பநிலை : ஈரோட்டில் 19.5 டிகிரி செல்சியஸ் பதிவாகியுள்ளது.


24 மணி நேர வெப்பநிலை மாறுதல்: (குறைந்தபட்ச வெப்பநிலை)

மிகவும் குறைந்துள்ளது (- 4.1° செல்சியஸ் அல்லது அதற்கு குறைவாக)	-----
கணிசமாக குறைந்துள்ளது (- 2.1° செல்சியஸ் முதல் - 4.0° செல்சியஸ் வரை)	ராமநாதபுரம் மாவட்டத்தில்
கணிசமாக அதிகரித்துள்ளது (2.1° செல்சியஸ் முதல் 4.0 ° செல்சியஸ் வரை)	-----
மிகவும் அதிகரித்துள்ளது (4.1° செல்சியஸ் அல்லது அதற்கும் அதிகம்)	-----
பெரிய மாற்றமில்லை (-2.0° செல்சியஸ் முதல் 2.0° C வரை)	மற்ற ஏனைய மாவட்டங்களில்

இயல்பு நிலையிலிருந்து வெப்ப அளவின் வேறுபாடு: (குறைந்தபட்ச வெப்பநிலை)

இயல்பை விட மிக மிக அதிகம் (5.1 ° செல்சியஸ் அல்லது அதற்கு அதிகம்)	-----
இயல்பை விட மிக அதிகம் (3.1 ° செல்சியஸ் முதல் 5.0 ° செல்சியஸ் வரை)	-----
இயல்பை விட அதிகம் (1.6° செல்சியஸ் முதல் 3.0° செல்சியஸ் வரை)	திருவள்ளூர், வேலூர் மாவட்டங்களில்
இயல்பை விட குறைவு (- 1.6° செல்சியஸ் முதல் - 3.0° செல்சியஸ் வரை)	கரூர், ராமநாதபுரம் மாவட்டங்கள் மற்றும் புதுச்சேரி பகுதிகளில்
இயல்பை விட மிக குறைவு (- 3.1 ° செல்சியஸ் முதல்- 5.0° செல்சியஸ் வரை)	-----
இயல்பை விட மிக மிக குறைவு (- 5.1 ° செல்சியஸ் அல்லது அதற்கு கீழ்)	-----
இயல்பு நிலை (-1.5° செல்சியஸ் முதல் 1.5 ° செல்சியஸ் வரை)	மற்ற ஏனைய மாவட்டங்களில்

மேலும் விவரங்களுக்கு: mausam.imd.gov.in/chennai இணையதளத்தை காணவும்.

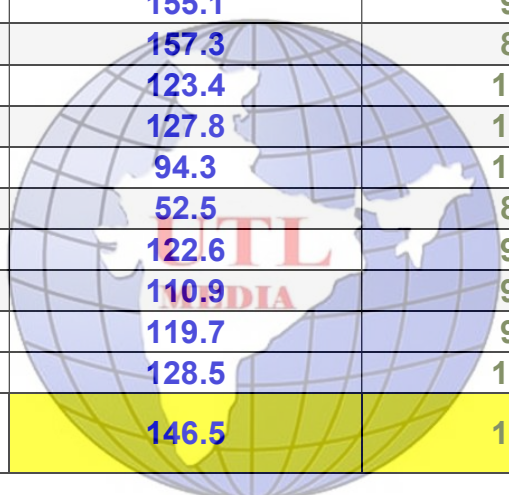


பா. செந்தாமரை கண்ணன்
இயக்குனர்
தென் மண்டல தலைவருக்காக
மண்டல வானிலை ஆய்வு மையம், சென்னை

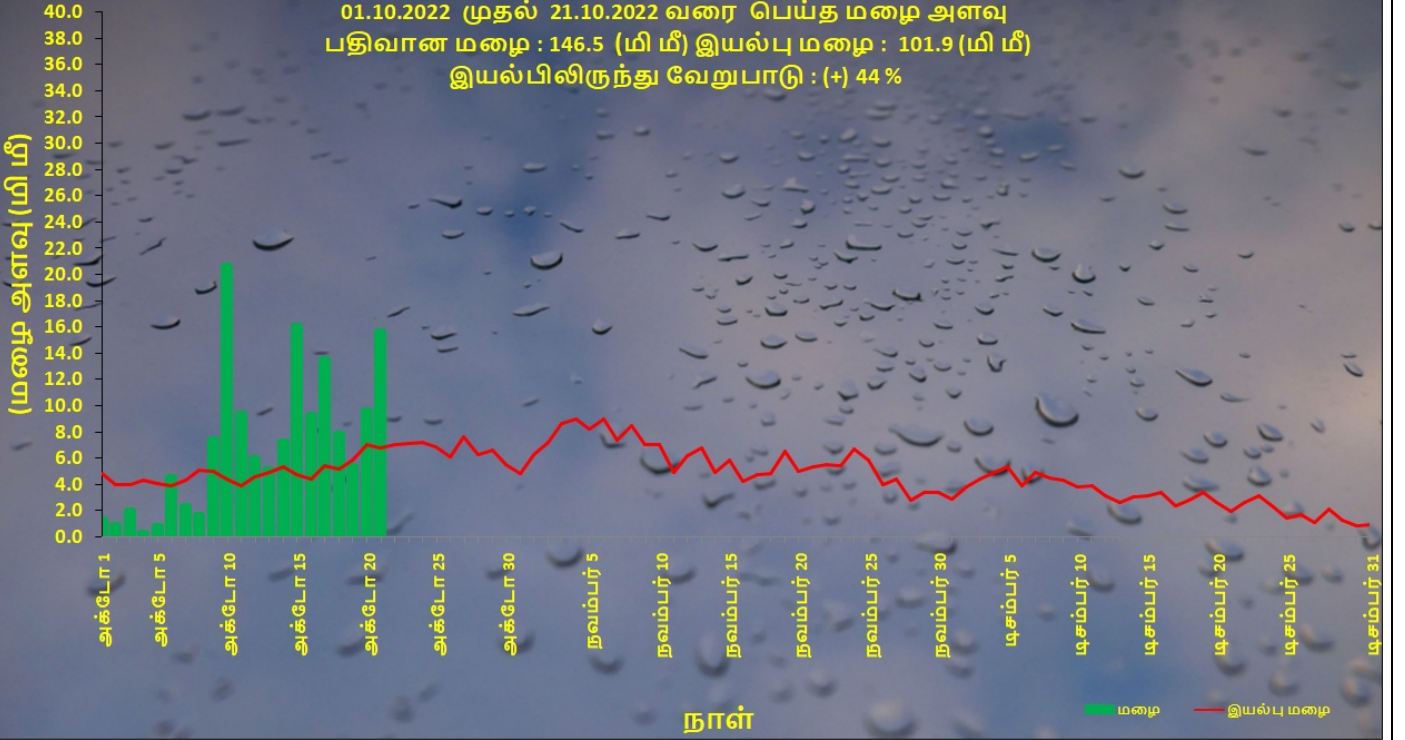
உள்ளாட்சித்தகவல்
www.ullatchithagaval.com

01.10.2022 முதல் 21.10.2022 வரை பெய்த மழை அளவு

மாவட்டம்	பதிவான மழை (மி.மீ)	இயல் பு மழை (மி.மீ)	வேறுபாடு (%)
அரியலூர்	107.9	91.4	18
செங்கல்பட்டு	102.3	120.8	-15
சென்னை	112.0	132.2	-15
கோயம்புத்தூர்	179.5	101.5	77
கடலூர்	95.6	107.7	-11
தர்மபுரி	173.5	110.7	57
திண்டுக்கல்	217.3	120.0	81
ஈரோடு	282.8	95.1	197
கள்ளக்குறிச்சி	93.8	95.2	-1
காஞ்சிபுரம்	133.2	108.2	23
கன்னியாகுமரி	170.1	162.8	4
காரைக்கால்	104.2	122.5	-15
கரூர்	129.5	84.2	54
கிருஷ்ணகிரி	176.7	112.1	58
மதுரை	228.8	107.9	112
மயிலாடுதுறை	69.5	112.0	-38
நாகப்பட்டினம்	117.4	106.9	10
நாமக்கல்	216.2	89.4	142
நீலகிரி	151.6	140.4	8
பெரம்பலூர்	124.1	95.4	30
புதுச்சேரி	158.6	136.4	16
புதுக்கோட்டை	115.0	82.1	40
ராமநாதபுரம்	150.4	100.1	50
ராணிப்பேட்டை	112.6	91.6	23
சேலம்	170.5	107.9	58
சிவகங்கை	203.3	113.8	79
தென்காசி	69.4	96.7	-28
தஞ்சாவூர்	135.5	91.6	48
தேனி	184.7	104.6	77
திருநெல்வேலி	45.3	76.1	-40
திருப்பத்தூர்	155.1	91.7	69
திருப்பூர்	157.3	87.3	80
திருவள்ளூர்	123.4	109.4	13
திருவண்ணாமலை	127.8	110.1	16
திருவாரூர்	94.3	100.1	-6
தூத்துக்குடி	52.5	82.4	-36
திருச்சிராப்பள்ளி	122.6	90.4	36
வேலூர்	110.9	98.9	12
விழுப்புரம்	119.7	96.0	25
விருதுநகர்	128.5	103.5	24
தமிழ்நாடு மற்றும் புதுவை	146.5	101.9	44

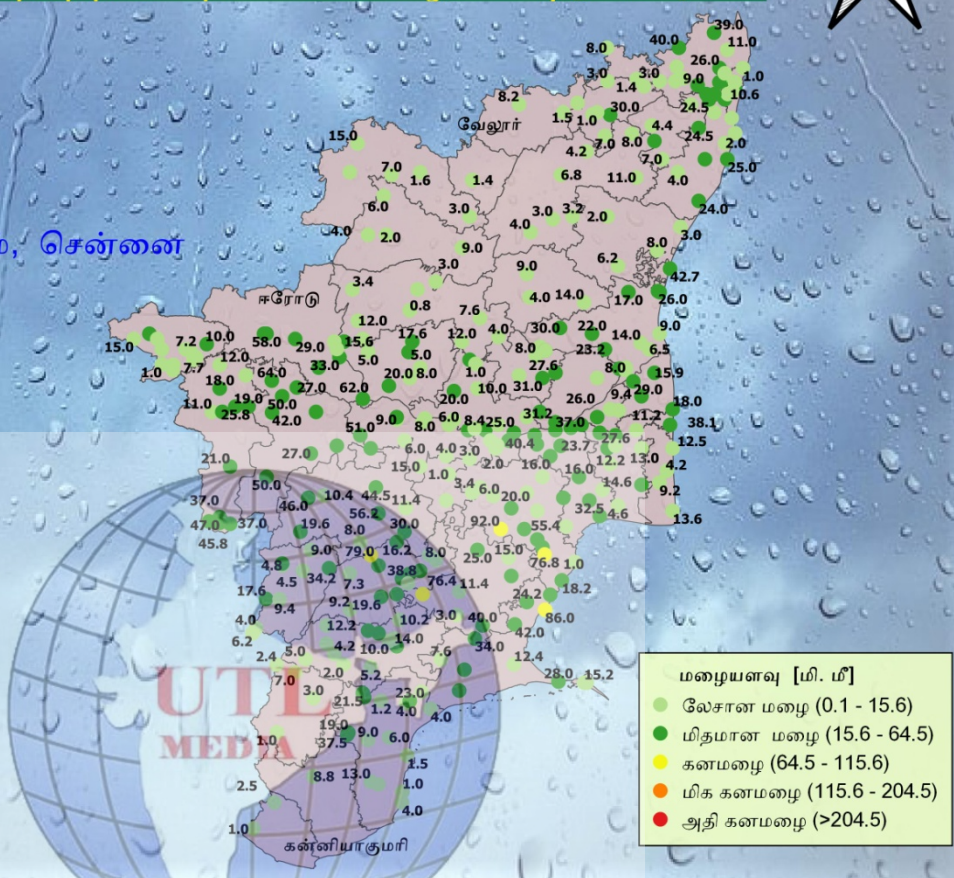


வட கிழக்கு பருவமழை - 2022 தமிழ்நாடு மற்றும் புதுவை
 01.10.2022 முதல் 21.10.2022 வரை பெய்த மழை அளவு
 பதிவான மழை : 146.5 (மி மீ) இயல்பு மழை : 101.9 (மி மீ)
 இயல்பிலிருந்து வேறுபாடு : (+) 44 %



21/10/2022 காலை 8.30 மணியுடன் முடிவடைந்த
 24 மணி நேரத்தில் பதிவான மழையளவு [மி. மீ]

இந்திய வானிலைத் துறை
 மண்டல வானிலை நிலையம், சென்னை
 தேதி : 21/10/2022





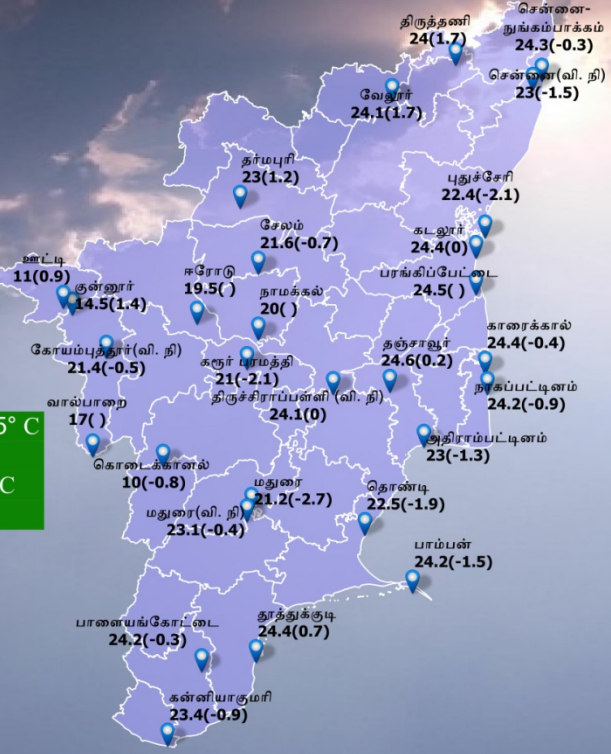
21/10/2022 காலை 8.30 மணியுடன் முடிவடைந்த 24 மணி நேரத்தில் பதிவான குறைந்தபட்ச வெப்பநிலை (°C) மற்றும்



இந்திய வானிலைத் துறை
மண்டல வானிலை நிலையம், சென்னை
தேதி : 21/10/2022

குறைந்தபட்ச வெப்பநிலை (சமவெளி பகுதிகளில்) : 19.5° C
இடம் : ஈரோடு
குறைந்தபட்ச வெப்பநிலை (மலை பகுதிகளில்) : 10° C
இடம் : கொடைக்கானல்

குறிப்பு: இயல்பிலிருந்து குறைந்தபட்ச வெப்ப நிலையின் விலகல் அடைப்புக் குறியில் கொடுக்கப்பட்டுள்ளது
வி.நி : விமான நிலையம்



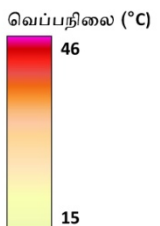
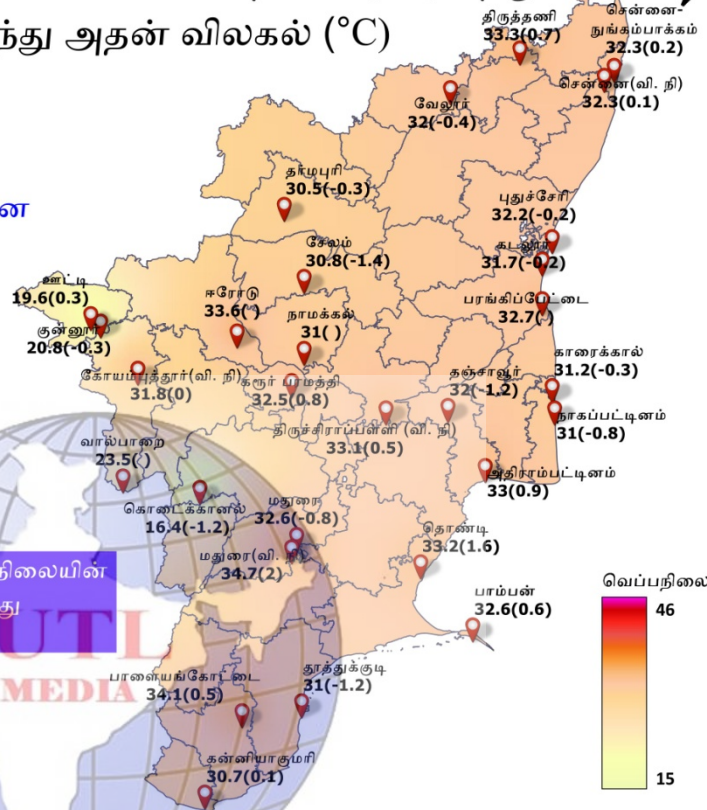
21/10/2022 காலை 8.30 மணியுடன் முடிவடைந்த 24 மணி நேரத்தில் பதிவான அதிகபட்ச வெப்பநிலை (°C) மற்றும் இயல்பிலிருந்து அதன் விலகல் (°C)



இந்திய வானிலைத் துறை
மண்டல வானிலை நிலையம், சென்னை
தேதி: 21/10/2022

அதிகபட்ச வெப்பநிலை : 34.7° C
இடம் : மதுரை(வி. நி)

குறிப்பு: இயல்பிலிருந்து அதிகபட்ச வெப்ப நிலையின் விலகல் அடைப்புக் குறியில் கொடுக்கப்பட்டுள்ளது
வி.நி : விமான நிலையம்



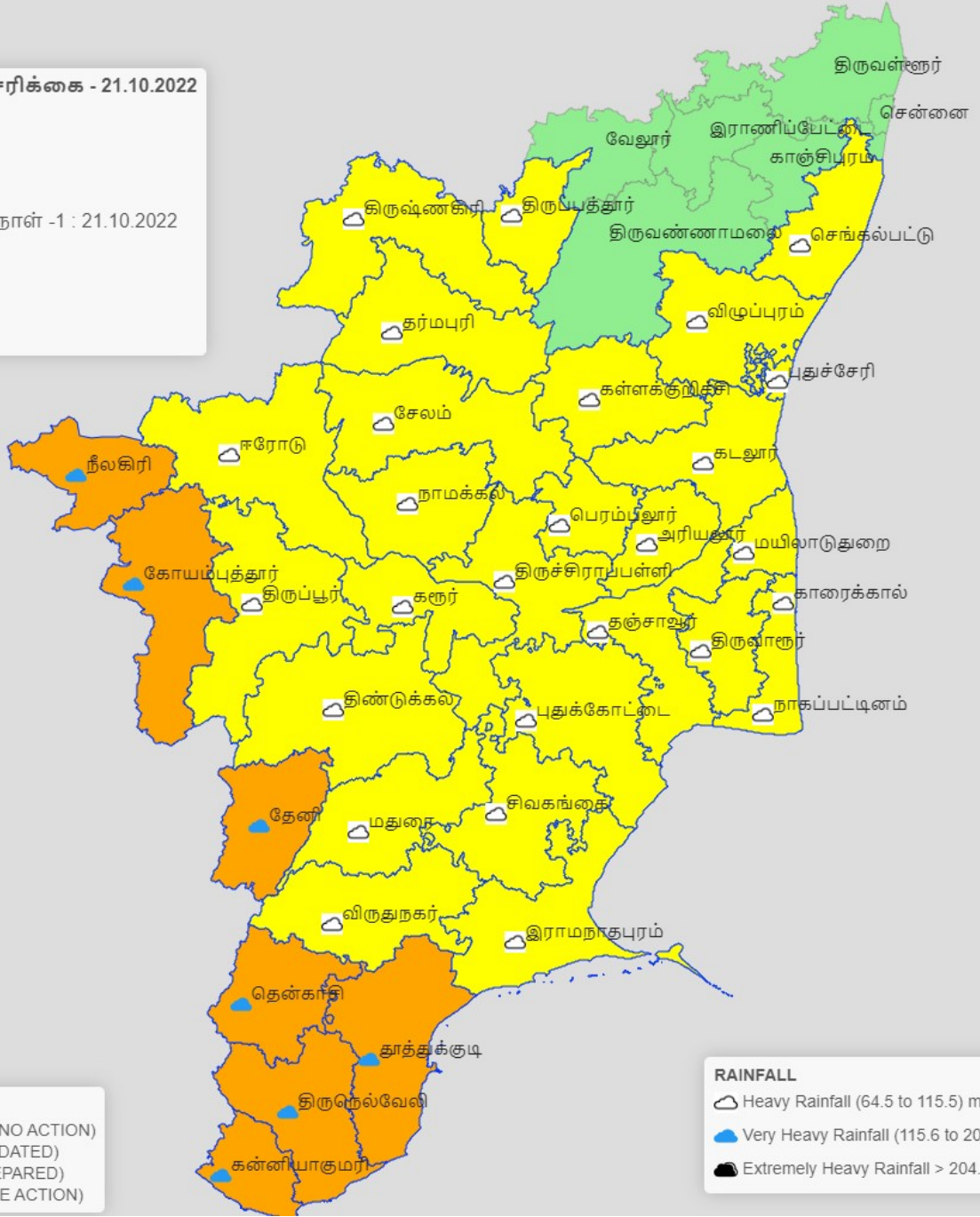
+

-

கனமழை எச்சரிக்கை - 21.10.2022



நாள் -1 : 21.10.2022

India Meteorological Department
Regional Met Centre, Chennai**WARNINGS**

- NO WARNING (NO ACTION)
- WATCH (BE UPDATED)
- ALERT (BE PREPARED)
- WARNING (TAKE ACTION)

RAINFALL

- Heavy Rainfall (64.5 to 115.5) mm
- Very Heavy Rainfall (115.6 to 204.4) mm
- Extremely Heavy Rainfall > 204.4 mm



உள்ளாட்சித்தகவல்
www.ullatchithagaval.com

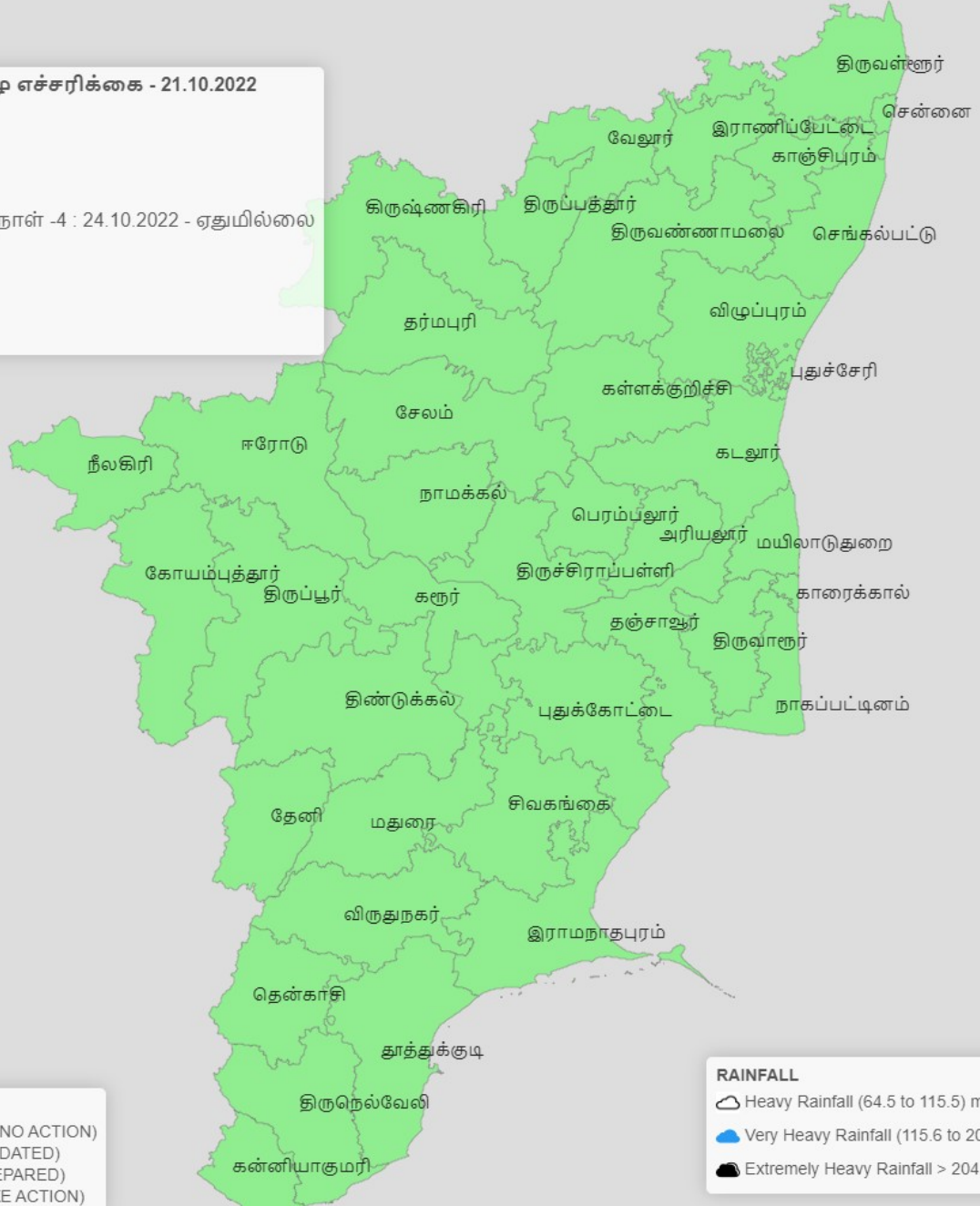
+

-

கனமழை எச்சரிக்கை - 21.10.2022



நாள் -4 : 24.10.2022 - ஏதுமில்லை



உள்ளாட்சித்தகவல்
www.ullatchithagaval.com

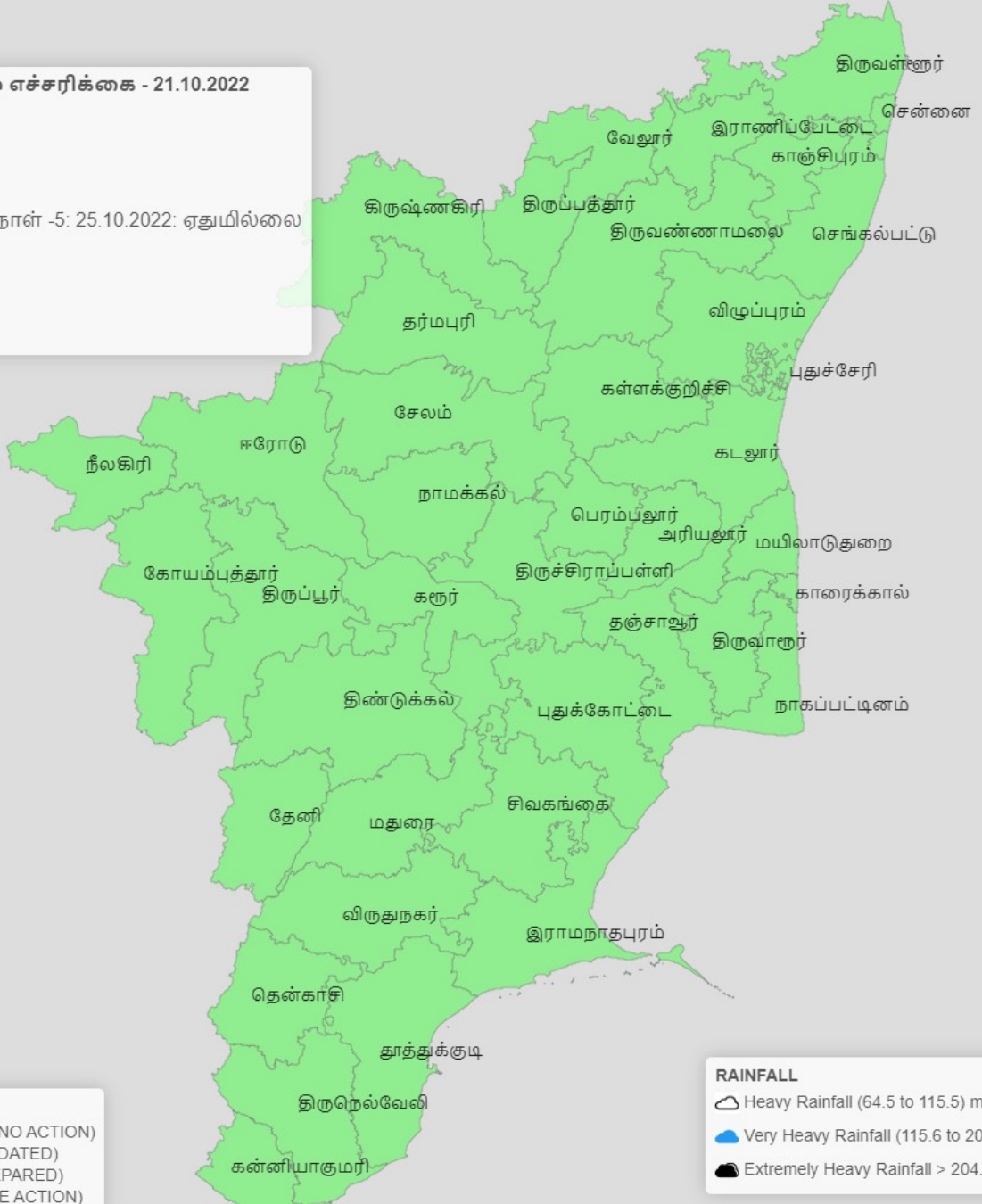
+

-

கனமழை எச்சரிக்கை - 21.10.2022



நாள் -5: 25.10.2022: ஏதுமில்லை



WARNINGS

- NO WARNING (NO ACTION)
- WATCH (BE UPDATED)
- ALERT (BE PREPARED)
- WARNING (TAKE ACTION)

RAINFALL

- Heavy Rainfall (64.5 to 115.5) mm
- Very Heavy Rainfall (115.6 to 204.4) mm
- Extremely Heavy Rainfall > 204.4 mm



உள்ளாட்சித்தகவல்
www.ullatchithagaval.com

வகைப்பாடு

வட தமிழக மாவட்டங்கள்	சென்னை, காஞ்சிபுரம், செங்கல்பட்டு, திருவள்ளூர், கடலூர், விழுப்புரம், திருப்பத்தூர், வேலூர், ராணிப்பேட்டை, கள்ளக்குறிச்சி, திருவண்ணாமலை, கிருஷ்ணகிரி, தருமபுரி, சேலம், நாமக்கல், கரூர், ஈரோடு, தஞ்சாவூர், திருவாரூர், மயிலாடுதுறை, நாகப்பட்டினம், புதுக்கோட்டை, நீலகிரி, கோவை, திருப்பூர், திருச்சிராப்பள்ளி, அரியலூர், பெரம்பலூர்.
தென் தமிழக மாவட்டங்கள்	திண்டுக்கல், தேனி, விருதுநகர், மதுரை, சிவகங்கை, ராமநாதபுரம், தூத்துக்குடி, தென்காசி, திருநெல்வேலி, கன்னியாகுமரி.
உள் தமிழக மாவட்டங்கள்	திருப்பத்தூர், வேலூர், ராணிப்பேட்டை, கள்ளக்குறிச்சி, திருவண்ணாமலை, காஞ்சிபுரம், கிருஷ்ணகிரி, தருமபுரி, சேலம், நாமக்கல், கரூர், ஈரோடு, நீலகிரி, கோவை, திருப்பூர், திருச்சிராப்பள்ளி, அரியலூர், பெரம்பலூர், சிவகங்கை, விருதுநகர், தேனி, திண்டுக்கல், மதுரை, தென்காசி.
வடஉள் தமிழக மாவட்டங்கள்	திருப்பத்தூர், வேலூர், ராணிப்பேட்டை, கள்ளக்குறிச்சி, திருவண்ணாமலை, காஞ்சிபுரம், கிருஷ்ணகிரி, தருமபுரி, சேலம், நாமக்கல், கரூர், ஈரோடு, நீலகிரி, கோவை, திருப்பூர், திருச்சிராப்பள்ளி, அரியலூர், பெரம்பலூர்.
தென்உள் தமிழக மாவட்டங்கள்	சிவகங்கை, விருதுநகர், தேனி, திண்டுக்கல், மதுரை, தென்காசி.
கடலோர தமிழக மாவட்டங்கள்	திருவள்ளூர், சென்னை, செங்கல்பட்டு, விழுப்புரம், கடலூர், தஞ்சாவூர், திருவாரூர், மயிலாடுதுறை, நாகப்பட்டினம், புதுக்கோட்டை, ராமநாதபுரம், தூத்துக்குடி, திருநெல்வேலி, கன்னியாகுமரி.
வட கடலோர தமிழக மாவட்டங்கள்	திருவள்ளூர், சென்னை, செங்கல்பட்டு, விழுப்புரம், கடலூர், தஞ்சாவூர், திருவாரூர், மயிலாடுதுறை, நாகப்பட்டினம், புதுக்கோட்டை.
தென் கடலோர தமிழக மாவட்டங்கள்	ராமநாதபுரம், திருநெல்வேலி, தூத்துக்குடி, கன்னியாகுமரி
டெல்டா மாவட்டங்கள்	தஞ்சாவூர், திருவாரூர், நாகப்பட்டினம், மயிலாடுதுறை, புதுக்கோட்டை மற்றும் காரைக்கால் பகுதி
டெல்டா மற்றும் அதனை ஒட்டியுள்ள மாவட்டங்கள்	தஞ்சாவூர், திருவாரூர், நாகப்பட்டினம், மயிலாடுதுறை, புதுக்கோட்டை, காரைக்கால் மற்றும் திருச்சிராப்பள்ளி, பெரம்பலூர், அரியலூர், கடலூர்.
மேற்கு தொடர்ச்சி மலை மாவட்டங்கள்	நீலகிரி, கோவை, திருப்பூர், தேனி, திண்டுக்கல், தென்காசி, விருதுநகர்

மழைப்பொழிவின் பரவல்:

(விழுக்காடு) மழை பதிவான இடங்கள்	வகைப்பாடு
76-100	பெரும்பாலான
51-75	அநேக
26-50	ஒருசில
1-25	ஓரிரு
மழையில்லை	வறண்ட

மழைப்பொழிவின் தீவிரம்: (செ.மீ.)

1 செ.மீ. வரை	லேசான மழை
2-6	மிதமான மழை
7-11	கனமழை
12-20	மிக கனமழை
≥ 21	அதி கனமழை

