

**இந்திய அரசு**

இந்திய வானிலை ஆய்வு துறை  
மண்டல வானிலை ஆய்வு மையம்  
6, கல்லூரி சாலை  
சென்னை - 600006  
தொலைபேசி : 044- 28271951

**GOVERNMENT OF INDIA**

INDIA METEOROLOGICAL DEPARTMENT  
Regional Meteorological Centre  
6, College Road  
Chennai-600006  
Phone: 044- 28271951

**நாள்: 13-11-2023****நேரம்: 13:00 மணி**

**தமிழகம், புதுவை மற்றும் காரைக்கால் பகுதிகளுக்கான  
தினசரி வானிலை அறிக்கை**

**கடந்த 24 மணி நேரத்திற்கான வானிலை தொகுப்பு:**

தமிழகத்தில் ஒரே இடங்களில் மழை பெய்துள்ளது. புதுச்சேரி மற்றும் காரைக்கால் பகுதிகளில் வறண்ட வானிலை நிலவியது.

கடந்த 24 மணி நேரத்தில் பதிவான மழை அளவு (சென்டிமீட்டரில்): முள்ளங்கினாவிளை (கன்னியாகுமரி) 2, கோழிப்போர்விளை (கன்னியாகுமரி), எண்ணூர் AWS (சென்னை), மேற்கு தாம்பரம்\_SIT ARG (செங்கல்பட்டு) தலா 1.

**வெப்பநிலை பற்றிய குறிப்பு:**

**அதிகபட்ச வெப்பநிலை:**

கரூர் பரமத்தியில் அதிகபட்ச வெப்பம் 33.5 டிகிரி செல்சியஸ் பதிவாகியுள்ளது.

**24 மணி நேர வெப்பநிலை மாறுதல்: (அதிகபட்ச வெப்பநிலை)**

மிக அதிகரித்துள்ளது (4.1° செல்சியஸ் அல்லது அதற்கு அதிகம்)	திண்டுக்கல் மாவட்டத்தில்
கணிசமாக அதிகரித்துள்ளது (2.1° செல்சியஸ் முதல் 4.0° செல்சியஸ் வரை)	தஞ்சாவூர், திருநெல்வேலி மற்றும் இராமநாதபுரம் மாவட்டங்களில்
கணிசமாக குறைந்துள்ளது (- 2.1° செல்சியஸ் முதல் - 4.0° செல்சியஸ் வரை)	-----
மிகவும் குறைந்துள்ளது (-4.1° செல்சியஸ் அல்லது அதற்கும் குறைவாக)	-----
பெரிய மாற்றமில்லை (-2.0° செல்சியஸ் முதல் 2.0° செல்சியஸ் வரை)	மற்ற ஏனைய மாவட்டங்களில்

**இயல்பு நிலையிலிருந்து வெப்ப அளவின் வேறுபாடு: (அதிகபட்ச வெப்பநிலை)**

இயல்பை விட மிக மிக அதிகம் ( 5.1° செல்சியஸ் அல்லது அதற்கு அதிகம்)	-----
இயல்பை விட மிக அதிகம் ( 3.1° செல்சியஸ் முதல் 5.0° செல்சியஸ் வரை)	கரூர் மற்றும் நீலகிரி மாவட்டங்களில்
இயல்பை விட அதிகம் (1.6° செல்சியஸ் முதல் 3.0° செல்சியஸ் வரை )	திண்டுக்கல் மாவட்டத்தில்
இயல்பை விட குறைவு ( - 1.6° செல்சியஸ் முதல் 3.0° செல்சியஸ் வரை )	-----
இயல்பை விட மிக குறைவு ( - 3.1° செல்சியஸ் முதல் 5.0° செல்சியஸ் வரை )	-----
இயல்பை விட மிக மிக குறைவு ( - 5.1° செல்சியஸ் அல்லது அதற்கு கீழ்)	தூத்துக்குடி மாவட்டத்தில்
இயல்பு நிலை ( -1.5° செல்சியஸ் முதல் 1.5° செல்சியஸ் வரை )	மற்ற ஏனைய மாவட்டங்களில்

**குறைந்தபட்ச வெப்பநிலை:**

நாமக்கல்லில் குறைந்தபட்ச வெப்பம் 15.0 டிகிரி செல்சியஸ் பதிவாகியுள்ளது.

**24 மணி நேர வெப்பநிலை மாறுதல்: (குறைந்தபட்ச வெப்பநிலை)**

மிகவும் குறைந்துள்ளது ( - 4.1° செல்சியஸ் அல்லது அதற்கு குறைவாக )	-----
கணிசமாக குறைந்துள்ளது ( - 2.1° செல்சியஸ் முதல் - 4.0° செல்சியஸ் வரை)	இராமநாதபுரம் மாவட்டத்தில்
கணிசமாக அதிகரித்துள்ளது ( 2.1° செல்சியஸ் முதல் 4.0 ° செல்சியஸ் வரை)	திண்டுக்கல் மாவட்டத்தில்
மிகவும் அதிகரித்துள்ளது (4.1° செல்சியஸ் அல்லது அதற்கும் அதிகம் )	-----
பெரிய மாற்றமில்லை (-2.0° செல்சியஸ் முதல் 2.0° C வரை)	மற்ற ஏனைய மாவட்டங்களில்

**இயல்பு நிலையிலிருந்து வெப்ப அளவின் வேறுபாடு: (குறைந்தபட்ச வெப்பநிலை)**

இயல்பை விட மிக மிக அதிகம் ( 5.1 ° செல்சியஸ் அல்லது அதற்கு அதிகம்)	-----
இயல்பை விட மிக அதிகம் ( 3.1 ° செல்சியஸ் முதல் 5.0 ° செல்சியஸ் வரை)	-----
இயல்பை விட அதிகம் (1.6° செல்சியஸ் முதல் 3.0° செல்சியஸ் வரை )	சென்னை, கன்னியாகுமரி, திருப்பத்தூர் மற்றும் தூத்துக்குடி மாவட்டங்களில்
இயல்பை விட குறைவு ( - 1.6° செல்சியஸ் முதல் - 3.0° செல்சியஸ் வரை)	திண்டுக்கல் மாவட்டத்தில்
இயல்பை விட மிக குறைவு ( - 3.1 ° செல்சியஸ் முதல்- 5.0° செல்சியஸ் வரை )	ஈரோடு மாவட்டத்தில்
இயல்பை விட மிக மிக குறைவு ( - 5.1 ° செல்சியஸ் அல்லது அதற்கு கீழ்)	-----
இயல்பு நிலை (-1.5° செல்சியஸ் முதல் 1.5 ° செல்சியஸ் வரை )	மற்ற ஏனைய மாவட்டங்களில்

**அடுத்த ஏழு தினங்களுக்கான வானிலை முன்னறிவிப்பு மற்றும் எச்சரிக்கை:**

1.தெற்கு அந்தமான் கடல் பகுதிகளில் ஒரு வளிமண்டல மேலடுக்கு சுழற்சி நிலவுகிறது. இதன் காரணமாக அடுத்த 24 மணி நேரத்தில் தென்கிழக்கு வங்கக்கடல் பகுதிகளில் ஒரு காற்றழுத்த தாழ்வு பகுதி உருவாகக்கூடும். இது மேற்கு-வடமேற்கு திசையில் நகர்ந்து மத்தியமேற்கு வங்கக்கடல் பகுதிகளில் காற்றழுத்த தாழ்வு மண்டலமாக 16ஆம் தேதி வாக்கில் நிலவக்கூடும்.

2.தென்மேற்கு வங்கக்கடல் பகுதிகளில் ஒரு வளிமண்டல மேலடுக்கு சுழற்சி நிலவுகிறது.

இதன் காரணமாக,

**13.11.2023:** கடலோர தமிழகம், புதுவை மற்றும் காரைக்கால் பகுதிகளில் அநேக இடங்களிலும், உள் தமிழக மாவட்டங்களில் ஓரிரு இடங்களிலும் இடி மின்னலுடன் கூடிய லேசானது முதல் மிதமான மழை பெய்யக்கூடும். கடலூர், மயிலாடுதுறை, நாகப்பட்டினம், தஞ்சாவூர், திருவாரூர், புதுக்கோட்டை மற்றும் இராமநாதபுரம் மாவட்டங்கள் மற்றும் காரைக்கால் பகுதிகளில் ஓரிரு இடங்களில் கன முதல் மிக கனமழையும், செங்கல்பட்டு, காஞ்சிபுரம், விழுப்புரம், அரியலூர், பெரம்பலூர், சிவகங்கை, தூத்துக்குடி, திருநெல்வேலி, கன்னியாகுமரி மாவட்டங்கள் மற்றும் புதுச்சேரியில் ஓரிரு இடங்களில் கனமழையும் பெய்யவாய்ப்புள்ளது.

**14.11.2023:** தமிழ்நாடு, புதுச்சேரி மற்றும் காரைக்கால் பகுதிகளில் அநேக இடங்களில் இடி மின்னலுடன் கூடிய லேசானது முதல் மிதமான மழை பெய்யக்கூடும். விழுப்புரம், செங்கல்பட்டு, காஞ்சிபுரம், கடலூர் மாவட்டங்கள் மற்றும் புதுச்சேரியில் ஓரிரு இடங்களில் கன முதல் மிக கனமழையும், திருவள்ளூர், சென்னை, இராணிப்பேட்டை, திருவண்ணாமலை, கள்ளக்குறிச்சி, திருப்பத்தூர், வேலூர், அரியலூர், பெரம்பலூர், புதுக்கோட்டை, திருச்சிராப்பள்ளி, தஞ்சாவூர், திருவாரூர், நாகப்பட்டினம், மயிலாடுதுறை மாவட்டங்கள் மற்றும் காரைக்கால் பகுதிகளில் ஓரிரு இடங்களில் கனமழையும் பெய்யவாய்ப்புள்ளது.

**15.11.2023:** தமிழ்நாடு, புதுச்சேரி மற்றும் காரைக்கால் பகுதிகளில் ஒருசில இடங்களில் இடி மின்னலுடன் கூடிய லேசானது முதல் மிதமான மழை பெய்யக்கூடும். சென்னை, திருவள்ளூர்,

காஞ்சிபுரம், செங்கல்பட்டு, திருப்பத்தூர், வேலூர், இராணிப்பேட்டை மற்றும் திருவண்ணாமலை மாவட்டங்களில் ஓரிரு இடங்களில் கனமழை பெய்யவாய்ப்புள்ளது.

**16.11.2023 மற்றும் 17.11.2023:** தமிழ்நாடு, புதுச்சேரி மற்றும் காரைக்கால் பகுதிகளில் ஒருசில இடங்களில் இடி மின்னலுடன் கூடிய லேசானது முதல் மிதமான மழை பெய்யக்கூடும். கடலூர், அரியலூர், பெரம்பலூர், திருச்சிராப்பள்ளி, மதுரை, திண்டுக்கல், விருதுநகர், சிவகங்கை, தூத்துக்குடி, தஞ்சாவூர் மற்றும் புதுக்கோட்டை மாவட்டங்களில் ஓரிரு இடங்களில் கனமழை பெய்யவாய்ப்புள்ளது.

**18.11.2023 மற்றும் 19.11.2023:** தமிழ்நாடு, புதுச்சேரி மற்றும் காரைக்கால் பகுதிகளில் ஒருசில இடங்களில் லேசானது முதல் மிதமான மழை பெய்யக்கூடும்.

**சென்னை மற்றும் புறநகர் பகுதிகளுக்கான வானிலை முன்னறிவிப்பு:**

அடுத்த 24 மணி நேரத்திற்கு வானம் ஓரளவு மேகமூட்டத்துடன் காணப்படும். நகரின் ஒருசில பகுதிகளில் மிதமான மழை பெய்யக்கூடும், அவ்வப்போது ஒரு சில இடங்களில் பலத்த மழை பெய்ய வாய்ப்புள்ளது. அதிகபட்ச வெப்பநிலை 31-32 செல்சியஸ் மற்றும் குறைந்தபட்ச வெப்பநிலை 24-25 டிகிரி செல்சியஸாகவும் இருக்கக்கூடும்.

அடுத்த 48 மணி நேரத்திற்கு வானம் ஓரளவு மேகமூட்டத்துடன் காணப்படும். நகரின் ஒருசில பகுதிகளில் மிதமான-கனமழை பெய்யக்கூடும். அதிகபட்ச வெப்பநிலை 30-31 செல்சியஸ் மற்றும் குறைந்தபட்ச வெப்பநிலை 24-25 டிகிரி செல்சியஸாகவும் இருக்கக்கூடும்.

**மீனவர்களுக்கான எச்சரிக்கை:**

**தமிழக கடலோரப்பகுதிகள்:**

**13.11.2023 மற்றும் 14.11.2023:** தமிழக கடலோர பகுதிகள், மன்னார் வளைகுடா, குமரிக்கடல் மற்றும் இலங்கை கடலோர பகுதிகளில் சூறாவளிக்காற்று மணிக்கு 40 முதல் 45 கிலோ மீட்டர் வேகத்திலும் இடையிடையே 55 கிலோ மீட்டர் வேகத்திலும் வீசக்கூடும்.

**வங்க கடல் பகுதிகள்:**

**13.11.2023:** அந்தமான் கடல் பகுதிகளில் சூறாவளிக்காற்று மணிக்கு 40 முதல் 45 கிலோ மீட்டர் வேகத்திலும் இடையிடையே 55 கிலோ மீட்டர் வேகத்திலும் வீசக்கூடும்.

**14.11.2023:** தென்கிழக்கு வங்கக்கடல் பகுதிகள் மற்றும் அதை ஒட்டிய அந்தமான் கடல் பகுதிகளில் சூறாவளிக்காற்று மணிக்கு 40 முதல் 45 கிலோ மீட்டர் வேகத்திலும் இடையிடையே 55 கிலோ மீட்டர் வேகத்திலும் வீசக்கூடும்.

**15.11.2023:** தென்கிழக்கு வங்கக்கடல் பகுதிகள் மற்றும் அதை ஒட்டிய மத்திய வங்கக்கடல் பகுதிகளில் சூறாவளிக்காற்று மணிக்கு 40 முதல் 45 கிலோ மீட்டர் வேகத்திலும் இடையிடையே 55 கிலோ மீட்டர் வேகத்திலும் வீசக்கூடும்.

**16.11.2023:** மத்தியமேற்கு வங்கக்கடல் பகுதிகள் அதை ஒட்டிய மத்தியகிழக்கு-தெற்கு வங்கக்கடல் பகுதிகளில் சூறாவளிக்காற்று மணிக்கு 45 முதல் 55 கிலோ மீட்டர் வேகத்திலும் இடையிடையே 65 கிலோ மீட்டர் வேகத்திலும் வீசக்கூடும்.

**17.11.2023:** மத்தியமேற்கு வங்கக்கடல் பகுதிகளில் சூறாவளிக்காற்று மணிக்கு 45 முதல் 55 கிலோ மீட்டர் வேகத்திலும் இடையிடையே 65 கிலோ மீட்டர் வேகத்திலும் வீசக்கூடும்.

மேற்குறிப்பிட்ட நாட்களில் மீனவர்கள் இப்பகுதிகளுக்கு செல்ல வேண்டாமென்று அறிவுறுத்த படுகிறார்கள்.

**மேலும் விவரங்களுக்கு:** [mausam.imd.gov.in/chennai](http://mausam.imd.gov.in/chennai) இணையதளத்தை காணவும்.

முனைவர் பா. கீதா  
விஞ்ஞானி-D

தென் மண்டல தலைவருக்காக  
மண்டல வானிலை ஆய்வு மையம், சென்னை

**01.10.2023 முதல் 13.11.2023 வரை பெய்த மழை அளவு**

	பதிவான மழை (மி.மீ)	இயல்பு மழை (மி.மீ)	இயல்பிலிருந்து விலகல் (%)
அரியலூர்	108.5	260.1	-58
செங்கல்பட்டு	152.1	386.9	-61
சென்னை	190.0	485.2	-61
கோயம்புத்தூர்	326.8	241.9	35
கடலூர்	174.6	363.4	-52
தர்மபுரி	156.1	225.2	-31
திண்டுக்கல்	253.6	293.0	-13
ஈரோடு	286.7	221.8	29
கள்ளக்குறிச்சி	122.3	249.8	-51
காஞ்சிபுரம்	173.8	331.4	-48
கன்னியாகுமரி	699.1	375.8	86
காரைக்கால்	371.8	511.0	-27
கரூர்	139.4	199.4	-30
கிருஷ்ணகிரி	94.9	209.9	-55
மதுரை	342.8	256.7	34
மயிலாடுதுறை	216.4	440.6	-51
நாகப்பட்டினம்	327.2	453.1	-28
நாமக்கல்	193.8	192.3	1
நீலகிரி	296.3	341.7	-13
பெரம்பலூர்	117.1	257.3	-54
புதுச்சேரி	177.3	447.8	-60
புதுக்கோட்டை	180.5	209.2	-14
ராமநாதபுரம்	325.8	294.5	11
ராணிப்பேட்டை	99.2	234.7	-58
சேலம்	180.0	228.4	-21
சிவகங்கை	295.4	265.1	11
தென்காசி	375.9	292.4	29
தஞ்சாவூர்	168.1	293.2	-43
தேனி	335.5	249.4	35
திருநெல்வேலி	385.2	278.1	39
திருப்பத்தூர்	92.8	181.0	-49
திருப்பூர்	222.3	215.4	3
திருவள்ளூர்	141.6	360.6	-61
திருவண்ணாமலை	120.7	264.0	-54
திருவாரூர்	201.0	346.0	-42
தூத்துக்குடி	204.3	256.0	-20
திருச்சிராப்பள்ளி	142.7	219.5	-35
வேலூர்	137.4	227.3	-40
விழுப்புரம்	154.5	288.4	-46
விருதுநகர்	354.0	259.0	37
<b>தமிழ்நாடு மற்றும் புதுவை</b>	<b>221.8</b>	<b>266.8</b>	<b>-17</b>



வட கிழக்கு பருவமழை - 2023 தமிழ்நாடு மற்றும் புதுவை  
 01.10.2023 முதல் 13.11.2023 வரை பெய்த மழை அளவு  
 பதிவான மழை : 221.8 (மி மீ) இயல்பு மழை : 266.8 (மி மீ)  
 இயல்பிலிருந்து வேறுபாடு : (-) 17 %

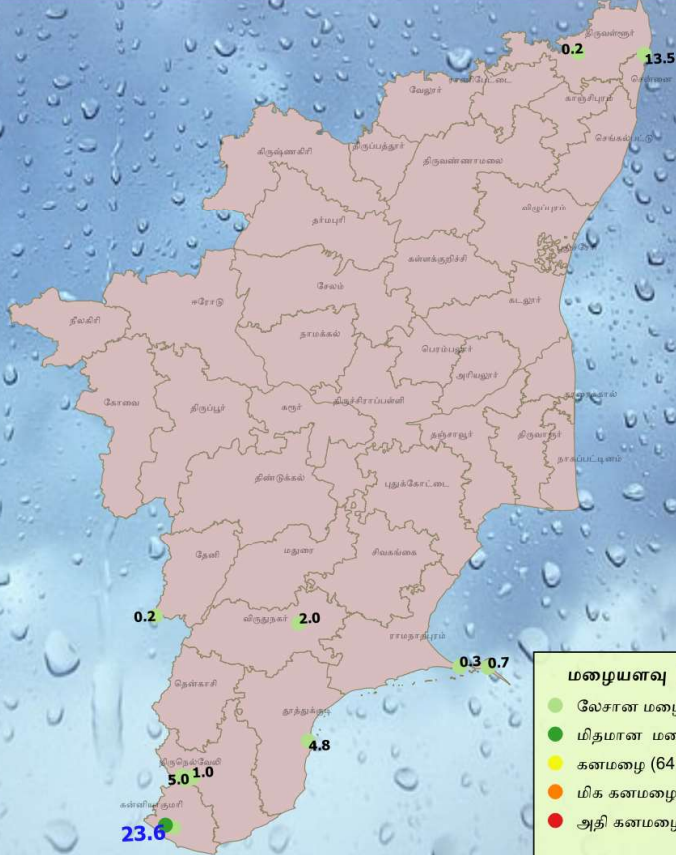


13/11/2023 காலை 8.30 மணியுடன் முடிவடைந்த  
 24 மணி நேரத்தில் பதிவான மழையளவு [மி. மீ]



இந்திய வானிலைத் துறை  
 மண்டல வானிலை நிலையம், சென்னை  
 தேதி : 13/11/2023

அதிகபட்ச மழையளவு [மி. மீ] : 23.6  
 இடம் : முள்ளங்கினாவிளை (கன்னியாகுமரி)



**மழையளவு [மி. மீ]**

- லேசான மழை (0.1 - 15.6)
- மிதமான மழை (15.6 - 64.5)
- கனமழை (64.5 - 115.6)
- மிக கனமழை (115.6 - 204.5)
- அதி கனமழை (>204.5)



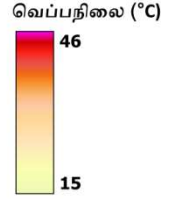
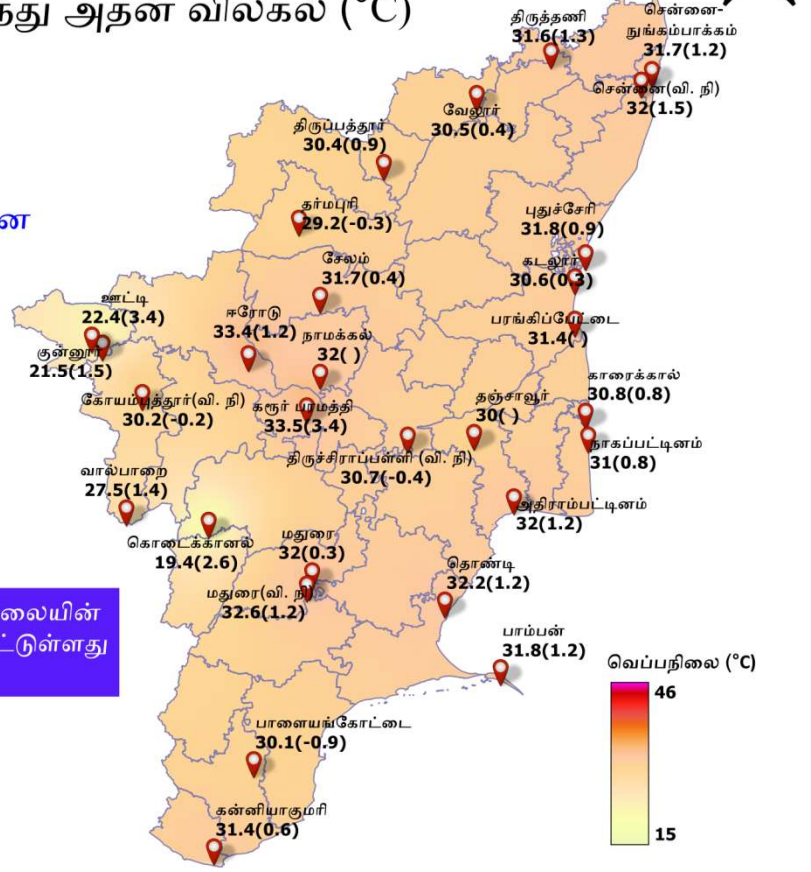


13/11/2023 காலை 8.30 மணியுடன் முடிவடைந்த 24 மணி நேரத்தில் பதிவான அதிகபட்ச வெப்பநிலை (°C) மற்றும் இயல்பிலிருந்து அதன் விலகல் (°C)

இந்திய வானிலைத் துறை  
மண்டல வானிலை நிலையம், சென்னை  
தேதி: 13/11/2023

அதிகபட்ச வெப்பநிலை : 33.5° C  
இடம் : கரூர் பரமத்தி

குறிப்பு: இயல்பிலிருந்து அதிகபட்ச வெப்ப நிலையின் விலகல் அடைப்புக் குறியில் கொடுக்கப்பட்டுள்ளது  
வி.நி : விமான நிலையம்

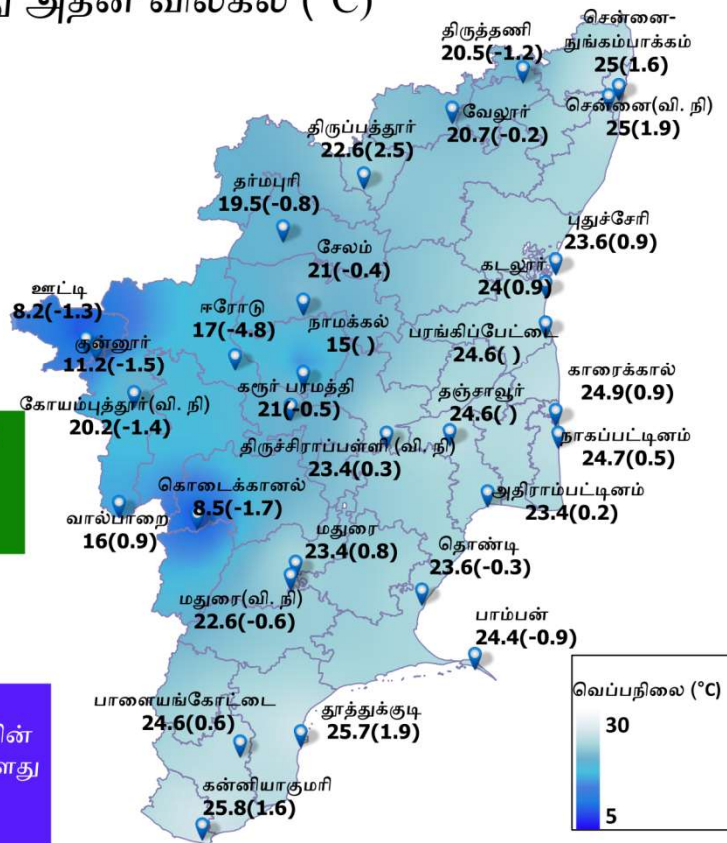


13/11/2023 காலை 8.30 மணியுடன் முடிவடைந்த 24 மணி நேரத்தில் பதிவான குறைந்தபட்ச வெப்பநிலை (°C) மற்றும் இயல்பிலிருந்து அதன் விலகல் (°C)

இந்திய வானிலைத் துறை  
மண்டல வானிலை நிலையம், சென்னை  
தேதி : 13/11/2023

குறைந்தபட்ச வெப்பநிலை (சமவெளி பகுதிகளில்) :  
15° C நாமக்கல்  
குறைந்தபட்ச வெப்பநிலை (மலை பகுதிகளில்):  
8.2° C ஊட்டி

குறிப்பு: இயல்பிலிருந்து குறைந்தபட்ச வெப்ப நிலையின் விலகல் அடைப்புக் குறியில் கொடுக்கப்பட்டுள்ளது  
வி.நி : விமான நிலையம்

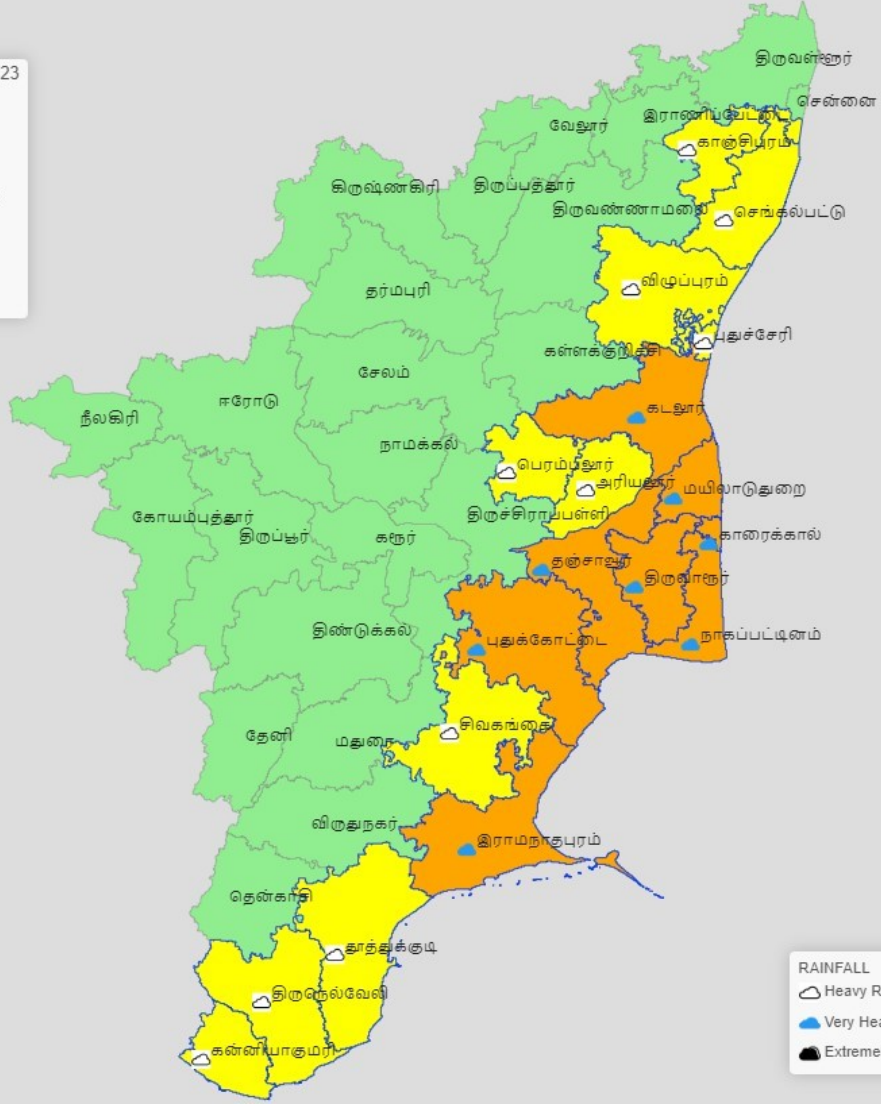


+  
-

கனமழை எச்சரிக்கை - 13-11-2023



நாள் 1: 13-11-2023





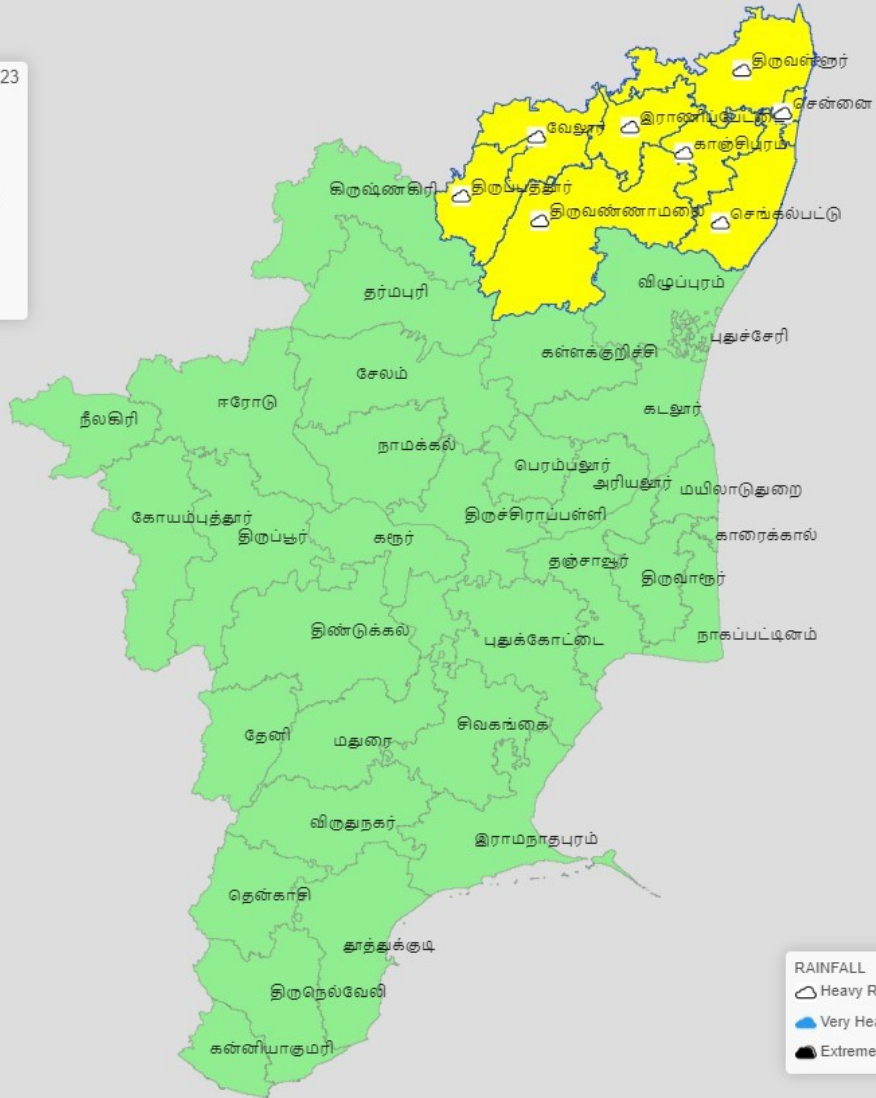


+  
-

கனமழை எச்சரிக்கை - 13-11-2023



நாள் 3: 15-11-2023



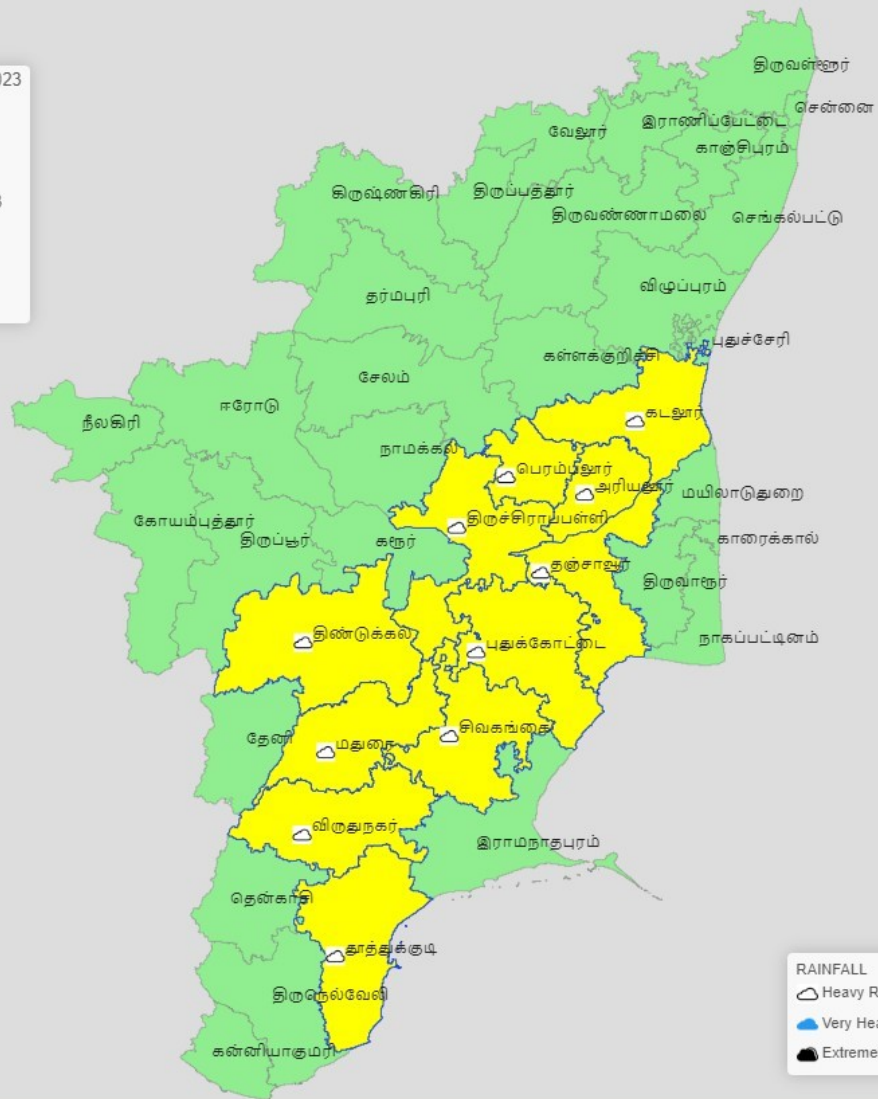
+

-

கனமழை எச்சரிக்கை - 13-11-2023



நாள் 4: 16-11-2023



Leaflet





## வகைப்பாடு

வட தமிழக மாவட்டங்கள்	சென்னை, காஞ்சிபுரம், செங்கல்பட்டு, திருவள்ளூர், கடலூர், விழுப்புரம், கள்ளக்குறிச்சி, தஞ்சாவூர், திருவாரூர், நாகப்பட்டினம், மயிலாடுதுறை, புதுக்கோட்டை, வேலூர், திருப்பத்தூர், ராணிப்பேட்டை, திருவண்ணாமலை, கிருஷ்ணகிரி, சேலம், தர்மபுரி, நாமக்கல், நீலகிரி, திருப்பூர், கோயம்புத்தூர், ஈரோடு, கரூர், திருச்சிராப்பள்ளி, அரியலூர், பெரம்பலூர்
தென் தமிழக மாவட்டங்கள்	ராமநாதபுரம், திருநெல்வேலி, தென்காசி, தூத்துக்குடி, தேனி, கன்னியாகுமரி, சிவகங்கை, விருதுநகர், திண்டுக்கல், மதுரை
உள் தமிழக மாவட்டங்கள்	வேலூர், திருப்பத்தூர், ராணிப்பேட்டை, திருவண்ணாமலை, கிருஷ்ணகிரி, தர்மபுரி, சேலம், நாமக்கல், நீலகிரி, திருப்பூர், கோயம்புத்தூர், ஈரோடு, கரூர், திருச்சிராப்பள்ளி, அரியலூர், பெரம்பலூர், சிவகங்கை, விருதுநகர், தேனி, திண்டுக்கல், மதுரை, தென்காசி, கள்ளக்குறிச்சி
வடஉள் தமிழக மாவட்டங்கள்	வேலூர், திருப்பத்தூர், ராணிப்பேட்டை, காஞ்சிபுரம், திருவண்ணாமலை, கிருஷ்ணகிரி, தர்மபுரி, சேலம், நாமக்கல், நீலகிரி, திருப்பூர், கோயம்புத்தூர், ஈரோடு, கரூர், திருச்சிராப்பள்ளி, அரியலூர், பெரம்பலூர்.
தென்உள் தமிழக மாவட்டங்கள்	சிவகங்கை, விருதுநகர், தேனி, திண்டுக்கல், மதுரை, தென்காசி.
கடலோர தமிழக மாவட்டங்கள்	சென்னை, செங்கல்பட்டு, திருவள்ளூர், கடலூர், விழுப்புரம், தஞ்சாவூர், திருவாரூர், நாகப்பட்டினம், மயிலாடுதுறை, புதுக்கோட்டை, ராமநாதபுரம், திருநெல்வேலி, தூத்துக்குடி, கன்னியாகுமரி.
வட கடலோர தமிழக மாவட்டங்கள்	சென்னை, செங்கல்பட்டு, திருவள்ளூர், கடலூர், விழுப்புரம், தஞ்சாவூர், திருவாரூர், நாகப்பட்டினம், புதுக்கோட்டை, மயிலாடுதுறை.
தென் கடலோர தமிழக மாவட்டங்கள்	ராமநாதபுரம், திருநெல்வேலி, தூத்துக்குடி, கன்னியாகுமரி
டெல்டா மாவட்டங்கள்	தஞ்சாவூர், திருவாரூர், நாகப்பட்டினம், மயிலாடுதுறை, புதுக்கோட்டை
மேற்கு தொடர்ச்சி மலை மாவட்டங்கள்	நீலகிரி, கோயம்புத்தூர், தேனி, திண்டுக்கல், திருப்பூர், தென்காசி, விருதுநகர்

### மழைப்பொழிவின் பரவல்:

(விழுக்காடு) மழை பதிவான இடங்கள்	வகைப்பாடு
76-100	பெரும்பாலான
51-75	அநேக
26-50	ஒருசில
1-25	ஓரிரு
மழையில்லை	வறண்ட

### மழைப்பொழிவின் தீவிரம்: (செ.மீ.)

1 செ.மீ. வரை	லேசான மழை
2-6	மிதமான மழை
7-11	கனமழை
12-20	மிக கனமழை
≥ 21	அதி கனமழை