

## இந்திய அரசு

இந்திய வானிலை ஆய்வு துறை  
மண்டல வானிலை ஆய்வு மையம்  
6, கல்லூரி சாலை  
சென்னை - 600006  
தொலைபேசி : 044- 28271951



## GOVERNMENT OF INDIA

INDIA METEOROLOGICAL DEPARTMENT  
Regional Meteorological Centre  
6, College Road  
Chennai-600006  
Phone: 044- 28271951

நாள்: 20-11-2023

நேரம்: 13:00 மணி

### தமிழகம், புதுவை மற்றும் காரைக்கால் பகுதிகளுக்கான தினசரி வானிலை அறிக்கை

கடந்த 24 மணி நேரத்திற்கான வானிலை தொகுப்பு:

தென்தமிழகத்தில் அநேக இடங்களிலும், வடதமிழக கடலோர மாவட்டங்களில் ஒருசில இடங்களிலும், வடதமிழக உள் மாவட்டங்களில் ஒரிரு இடங்களிலும் மழை பெய்துள்ளது. புதுச்சேரி மற்றும் காரைக்கால் பகுதிகளில் மிக லேசான மழை பதிவாகியுள்ளது.

கடந்த 24 மணி நேரத்தில் பதிவான மழை அளவு (சென்டிமீட்டரில்):

குலசேகரப்பட்டினம் (தூத்துக்குடி) 16, சாத்தான்குளம் (தூத்துக்குடி) 12, திருச்செந்தூர் (தூத்துக்குடி) 11, காயல்பட்டினம் (தூத்துக்குடி), ஊத்து (திருநெல்வேலி) தலா 9, சாத்தான்குளம் ARG (தூத்துக்குடி), காக்காச்சி (திருநெல்வேலி), மாஞ்சோலை (திருநெல்வேலி) தலா 8, திருச்செந்தூர் AWS (தூத்துக்குடி), கொடுமுடியாறு அணை (திருநெல்வேலி), ராதாபுரம் (திருநெல்வேலி), கடலாடி (ராமநாதபுரம்), நாலுமுக்கு (திருநெல்வேலி) தலா 7, களக்காடு (திருநெல்வேலி), ஓட்டப்பிடாரம் (தூத்துக்குடி), நாங்குனேரி (திருநெல்வேலி) தலா 6, மூலைக்கரைப்பட்டி (திருநெல்வேலி), பாளையம்கோட்டை (திருநெல்வேலி), மணியாச்சி (தூத்துக்குடி), குரங்குடி (தூத்துக்குடி), ராமேஸ்வரம் (ராமநாதபுரம்), வாலினோக்கம் (ராமநாதபுரம்), தங்கச்சிமடம் (ராமநாதபுரம்) தலா 5, சேரன்மகாதேவி (திருநெல்வேலி), நம்பியாறு அணை (திருநெல்வேலி), முதுகுளத்தூர் (ராமநாதபுரம்), பழைய தாலுகா அலுவலகம் ஸ்ரீவைகுண்டம் (தூத்துக்குடி), கன்னடயன் அணைக்கட்டு (திருநெல்வேலி) தலா 4, வைப்பாறு (தூத்துக்குடி), விளாத்திகுளம் (தூத்துக்குடி), மணிமுத்தாறு (திருநெல்வேலி), வேதநாதம் (தூத்துக்குடி), கன்னியாகுமரி, ராமநாதபுரம், பாம்பன் (ராமநாதபுரம்), முள்ளங்கினாவிளை (கன்னியாகுமரி), அம்பாசமுத்திரம் (திருநெல்வேலி), கொட்டாரம் (கன்னியாகுமரி), மைலாடி (கன்னியாகுமரி), மண்டபம் (ராமநாதபுரம்), கீழஅரசடி (தூத்துக்குடி) தலா 3, திருப்பதிசாரம் AWS (கன்னியாகுமரி), நாகர்கோயில் (கன்னியாகுமரி), தக்கலை (கன்னியாகுமரி), பெருஞ்சாணி அணை (கன்னியாகுமரி), மண்டலம் 08 மலர் காலனி (சென்னை), பூந்தமல்லி ARG (திருவள்ளூர்), கோடியக்கரை (மயிலாடுதுறை), பாபநாசம் (திருநெல்வேலி), புத்தன் அணை (கன்னியாகுமரி), சிவலோகம்(சிற்றாறு-II) (கன்னியாகுமரி), அணைகெடங்கு (கன்னியாகுமரி), குருந்தன்கோடு (கன்னியாகுமரி), மாம்பழத்துறையாறு (கன்னியாகுமரி), ஆரல்வாய்மொழி (கன்னியாகுமரி), சிற்றாறு-I (கன்னியாகுமரி), முக்கடல் அணை (கன்னியாகுமரி) தலா 2, பாலமோர் (கன்னியாகுமரி), பேச்சிப்பாறை (கன்னியாகுமரி), ராமநாதபுரம் KVK AWS (ராமநாதபுரம்), திற்பரப்பு (கன்னியாகுமரி), கடம்பூர் (தூத்துக்குடி), திருநெல்வேலி, களியல் (கன்னியாகுமரி), ராமநதி அணைப்பகுதி (தென்காசி), கடனா அணை (தென்காசி), வேதாரண்யம் (நாகப்பட்டினம்), கயத்தார் (தூத்துக்குடி), கடல்குடி (தூத்துக்குடி), கோழிப்போர்விளை (கன்னியாகுமரி), எட்டயபுரம் (தூத்துக்குடி), பூதப்பாண்டி (கன்னியாகுமரி), மண்டலம்2 D156 முகலிவாக்கம் (சென்னை), சேர்வலாறு அணை (திருநெல்வேலி), குழித்துறை (கன்னியாகுமரி), அம்பத்தூர் (சென்னை), சுருளக்கோடு (கன்னியாகுமரி), எம்ஜிஆர் நகர் (சென்னை), பொன்னேரி (திருவள்ளூர்), கமுதி ARG (ராமநாதபுரம்), கமுதி (ராமநாதபுரம்), கன்னிமார் (கன்னியாகுமரி), அடையாமடை (கன்னியாகுமரி) தலா 1.

**வெப்பநிலை பற்றிய குறிப்பு :**

**அதிகபட்ச வெப்பநிலை:**

**ஈரோட்டில் அதிகபட்ச வெப்பம் 34.4 டிகிரி செல்சியஸ் பதிவாகியுள்ளது.**

**24 மணி நேர வெப்பநிலை மாறுதல்: (அதிகபட்ச வெப்பநிலை)**

மிக அதிகரித்துள்ளது (4.1° செல்சியஸ் அல்லது அதற்கு அதிகம்)	-----
கணிசமாக அதிகரித்துள்ளது (2.1° செல்சியஸ் முதல் 4.0° செல்சியஸ் வரை)	-----
கணிசமாக குறைந்துள்ளது ( - 2.1° செல்சியஸ் முதல் - 4.0° செல்சியஸ் வரை)	திண்டுக்கல், மதுரை மற்றும் ராமநாதபுரம் மாவட்டங்களில்
மிகவும் குறைந்துள்ளது (-4.1° செல்சியஸ் அல்லது அதற்கும் குறைவாக)	கன்னியாகுமரி மற்றும் திருநெல்வேலி மாவட்டங்களில்
பெரிய மாற்றமில்லை (-2.0° செல்சியஸ் முதல் 2.0° செல்சியஸ் வரை)	மற்ற ஏனைய மாவட்டங்களில்

**இயல்பு நிலையிலிருந்து வெப்ப அளவின் வேறுபாடு: (அதிகபட்ச வெப்பநிலை)**

இயல்பை விட மிக மிக அதிகம் ( 5.1 ° செல்சியஸ் அல்லது அதற்கு அதிகம்)	-----
இயல்பை விட மிக அதிகம் ( 3.1 ° செல்சியஸ் முதல் 5.0 ° செல்சியஸ் வரை)	நீலகிரி மற்றும் கரூர் மாவட்டங்களில்
இயல்பை விட அதிகம் (1.6° செல்சியஸ் முதல் 3.0° செல்சியஸ் வரை )	சென்னை, கோயம்புத்தூர், ஈரோடு, சேலம், திருப்பத்தூர், திருவள்ளூர், வேலூர் மாவட்டங்கள் மற்றும் புதுச்சேரியில்
இயல்பை விட குறைவு ( - 1.6° செல்சியஸ் முதல் 3.0° செல்சியஸ் வரை )	தஞ்சாவூர் மற்றும் ராமநாதபுரம் மாவட்டங்களில்
இயல்பை விட மிக குறைவு ( - 3.1 ° செல்சியஸ் முதல் 5.0° செல்சியஸ் வரை )	கன்னியாகுமரி மற்றும் திருநெல்வேலி மாவட்டங்களில்
இயல்பை விட மிக மிக குறைவு ( - 5.1 ° செல்சியஸ் அல்லது அதற்கு கீழ்)	தூத்துக்குடி மாவட்டத்தில்
இயல்பு நிலை (-1.5° செல்சியஸ் முதல் 1.5 ° செல்சியஸ் வரை )	மற்ற ஏனைய மாவட்டங்களில்

**குறைந்தபட்ச வெப்பநிலை:**

**ஈரோட்டில் குறைந்தபட்ச வெப்பம் 18.4 டிகிரி செல்சியஸ் பதிவாகியுள்ளது.**

**24 மணி நேர வெப்பநிலை மாறுதல்: (குறைந்தபட்ச வெப்பநிலை)**

மிகவும் குறைந்துள்ளது ( - 4.1° செல்சியஸ் அல்லது அதற்கு குறைவாக )	-----
கணிசமாக குறைந்துள்ளது (- 2.1° செல்சியஸ் முதல் - 4.0° செல்சியஸ் வரை)	மதுரை மாவட்டத்தில்
கணிசமாக அதிகரித்துள்ளது ( 2.1° செல்சியஸ் முதல் 4.0° செல்சியஸ் வரை)	-----
மிகவும் அதிகரித்துள்ளது (4.1° செல்சியஸ் அல்லது அதற்கும் அதிகம் )	-----
பெரிய மாற்றமில்லை (-2.0° செல்சியஸ் முதல் 2.0° C வரை)	மற்ற ஏனைய மாவட்டங்களில்

**இயல்பு நிலையிலிருந்து வெப்ப அளவின் வேறுபாடு: (குறைந்தபட்ச வெப்பநிலை)**

இயல்பை விட மிக மிக அதிகம் ( 5.1 ° செல்சியஸ் அல்லது அதற்கு அதிகம்)	-----
இயல்பை விட மிக அதிகம் ( 3.1 ° செல்சியஸ் முதல் 5.0 ° செல்சியஸ் வரை)	-----

இயல்பை விட அதிகம் (1.6° செல்சியஸ் முதல் 3.0° செல்சியஸ் வரை )	சென்னை மற்றும் வேலூர் மாவட்டங்களில்
இயல்பை விட குறைவு ( - 1.6° செல்சியஸ் முதல் - 3.0° செல்சியஸ் வரை)	ஈரோடு மாவட்டத்தில்
இயல்பை விட மிக குறைவு ( - 3.1 ° செல்சியஸ் முதல்- 5.0° செல்சியஸ் வரை )	ராமநாதபுரம் மாவட்டத்தில்
இயல்பை விட மிக மிக குறைவு ( - 5.1 ° செல்சியஸ் அல்லது அதற்கு கீழ்)	-----
இயல்பு நிலை (-1.5° செல்சியஸ் முதல் 1.5 ° செல்சியஸ் வரை )	மற்ற ஏனைய மாவட்டங்களில்

அடுத்த ஏழு தினங்களுக்கான வானிலை முன்னறிவிப்பு மற்றும் எச்சரிக்கை:

1. குமரிக்கடல் மற்றும் அதனை ஒட்டிய பகுதிகளில் ஒரு வளிமண்டல கீழடுக்கு சுழற்சி நிலவுகிறது.
2. தமிழக கடலோரப்பகுதிகள் மற்றும் அதனை ஒட்டிய தென்மேற்கு வங்கக்கடல் பகுதிகளில் ஒரு வளிமண்டல கீழடுக்கு சுழற்சி நிலவுகிறது.

இதன் காரணமாக,

**20.11.2023:** கடலோர தமிழகத்தில் அநேக இடங்களிலும், உள் தமிழகத்தில் ஒருசில இடங்களிலும், புதுவை மற்றும் காரைக்கால் பகுதிகளிலும் இடி மின்னலுடன் கூடிய லேசானது முதல் மிதமான மழை பெய்யக்கூடும்.

திருவள்ளூர், செங்கல்பட்டு, காஞ்சிபுரம், சென்னை, விழுப்புரம், கடலூர், மயிலாடுதுறை, நாகப்பட்டினம், திருவாரூர், தஞ்சாவூர் மாவட்டங்கள், புதுச்சேரி மற்றும் காரைக்கால் பகுதிகளில் ஓரிரு இடங்களில் கனமழை பெய்ய வாய்ப்புள்ளது.

**21.11.2023:** தமிழகத்தில் அநேக இடங்களிலும், புதுவை மற்றும் காரைக்கால் பகுதிகளிலும் இடி மின்னலுடன் கூடிய லேசானது முதல் மிதமான மழை பெய்யக்கூடும்.

திருவள்ளூர், இராணிப்பேட்டை, வேலூர், திருவண்ணாமலை, திருப்பத்தூர், ஈரோடு, சேலம், தர்மபுரி, நீலகிரி, கோயம்புத்தூர், திருப்பூர், தேனி மற்றும் திண்டுக்கல் மாவட்டங்களில் ஓரிரு இடங்களில் கனமழை பெய்ய வாய்ப்புள்ளது.

**22.11.2023:** தமிழகத்தில் அநேக இடங்களிலும், புதுவை மற்றும் காரைக்கால் பகுதிகளிலும் இடி மின்னலுடன் கூடிய லேசானது முதல் மிதமான மழை பெய்யக்கூடும்.

திருநெல்வேலி, தென்காசி, தேனி மற்றும் திண்டுக்கல் மாவட்டங்களில் ஓரிரு இடங்களில் கன முதல் மிக கனமழையும், கன்னியாகுமரி, விருதுநகர், மதுரை, சிவகங்கை, திருச்சிராப்பள்ளி, புதுக்கோட்டை, திருப்பூர், கோயம்புத்தூர் மற்றும் நீலகிரி மாவட்டங்களில் ஓரிரு இடங்களில் கனமழை பெய்ய வாய்ப்புள்ளது.

**23.11.2023:** தமிழகத்தில் அநேக இடங்களிலும், புதுவை மற்றும் காரைக்கால் பகுதிகளிலும் இடி மின்னலுடன் கூடிய லேசானது முதல் மிதமான மழை பெய்யக்கூடும்.

நீலகிரி மாவட்டம் மற்றும் கோயம்புத்தூர் மாவட்டத்தின் மலைப்பகுதிகளில் ஓரிரு இடங்களில் கன முதல் மிக கனமழையும், தேனி, திண்டுக்கல், மதுரை, விருதுநகர், திருப்பூர் மற்றும் ஈரோடு மாவட்டங்களில் ஓரிரு இடங்களில் கனமழை பெய்ய வாய்ப்புள்ளது.

**24.11.2023:** தமிழகத்தில் அநேக இடங்களிலும், புதுவை மற்றும் காரைக்கால் பகுதிகளிலும் லேசானது முதல் மிதமான மழை பெய்யக்கூடும். கோயம்புத்தூர் மாவட்டத்தின் மலைப்பகுதிகள், நீலகிரி, தேனி, திண்டுக்கல், திருப்பூர், ஈரோடு, கிருஷ்ணகிரி மற்றும் தர்மபுரி மாவட்டங்களில் ஓரிரு இடங்களில் கனமழை பெய்ய வாய்ப்புள்ளது.

**25.11.2023 மற்றும் 26.11.2023:** தமிழகத்தில் ஒருசில இடங்களிலும், புதுவை மற்றும் காரைக்கால் பகுதிகளிலும் லேசானது முதல் மிதமான மழை பெய்யக்கூடும்.

**சென்னை மற்றும் புறநகர் பகுதிகளுக்கான வானிலை முன்னறிவிப்பு:**

அடுத்த 24 மணி நேரத்திற்கு வானம் பொதுவாக மேகமூட்டத்துடன் காணப்படும். நகரின் ஒருசில பகுதிகளில் இடி மின்னலுடன் கூடிய மிதமான முதல் கனமழை பெய்யக்கூடும். அதிகபட்ச வெப்பநிலை 29 டிகிரி செல்சியஸ் மற்றும் குறைந்தபட்ச வெப்பநிலை 24 டிகிரி செல்சியஸாகவும் இருக்கக்கூடும்.

அடுத்த 48 மணி நேரத்திற்கு வானம் ஓரளவு மேகமூட்டத்துடன் காணப்படும். நகரின் ஒருசில பகுதிகளில் இடி மின்னலுடன் கூடிய மிதமான மழை பெய்யக்கூடும். அதிகபட்ச வெப்பநிலை 30-31 டிகிரி செல்சியஸ் மற்றும் குறைந்தபட்ச வெப்பநிலை 24-25 டிகிரி செல்சியஸாகவும் இருக்கக்கூடும்.

**மீனவர்களுக்கான எச்சரிக்கை: ஏதுமில்லை.**

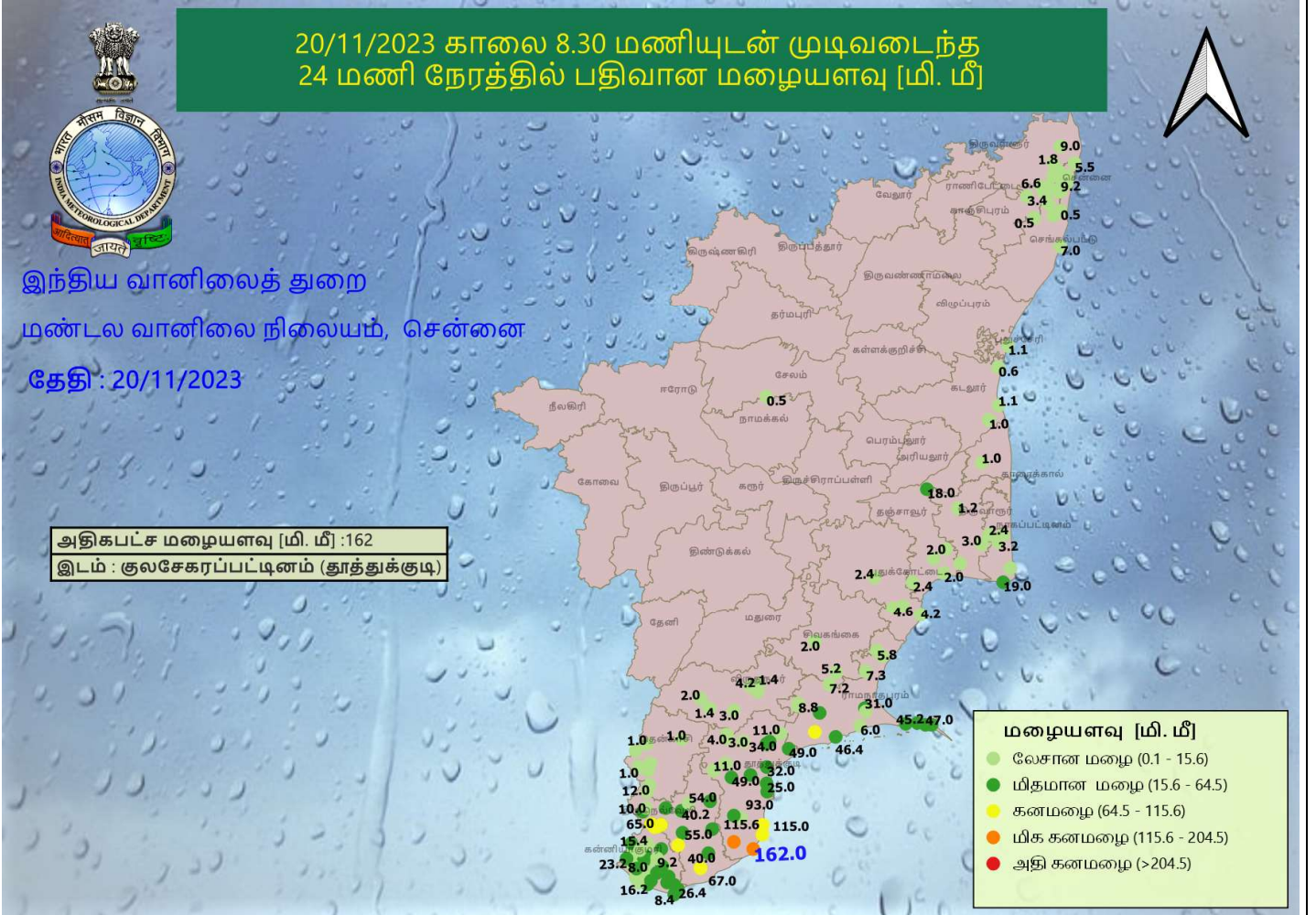
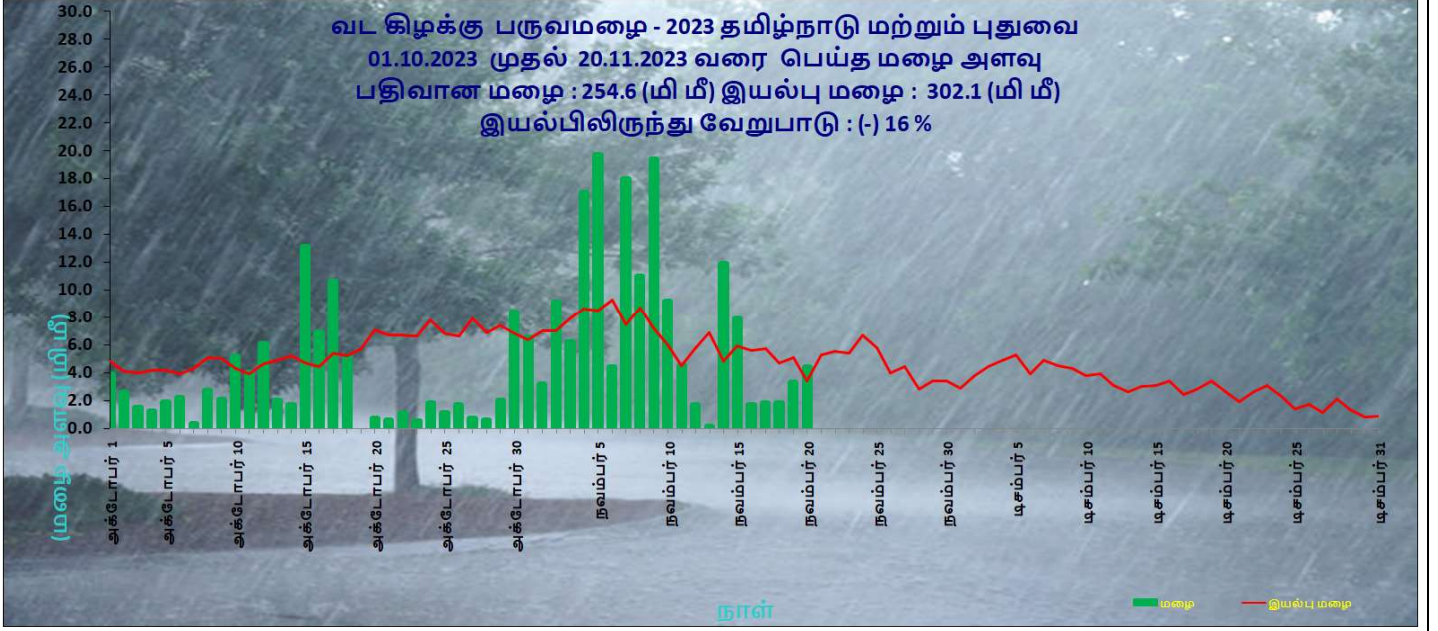
**மேலும் விவரங்களுக்கு: [mausam.imd.gov.in/chennai](http://mausam.imd.gov.in/chennai) இணையதளத்தை காணவும்.**

பா. செந்தாமரை கண்ணன்  
இயக்குனர்  
தென் மண்டல தலைவருக்காக  
மண்டல வானிலை ஆய்வு மையம், சென்னை

01.10.2023 முதல் 20.11.2023 வரை பெய்த மழை அளவு

	பதிவான மழை (மி.மீ)	இயல்பு மழை (மி.மீ)	இயல்பிலிருந்து விலகல் (%)
அரியலூர்	160.9	297.0	-46
செங்கல்பட்டு	269.2	451.0	-40
சென்னை	305.6	547.3	-44
கோயம்புத்தூர்	331.3	265.1	25
கடலூர்	288.7	421.8	-32
தர்மபுரி	159.6	249.0	-36
திண்டுக்கல்	265.3	328.3	-19
ஈரோடு	287.3	241.4	19
கள்ளக்குறிச்சி	144.2	287.9	-50
காஞ்சிபுரம்	223.7	380.0	-41
கன்னியாகுமரி	763.4	416.6	83
காரைக்கால்	695.3	591.9	17
கரூர்	145.6	222.6	-35
கிருஷ்ணகிரி	96.1	228.3	-58
மதுரை	343.2	283.2	21
மயிலாடுதுறை	430.6	509.2	-15
நாகப்பட்டினம்	572.1	527.2	9
நாமக்கல்	197.2	210.2	-6
நீலகிரி	296.7	384.1	-23
பெரம்பலூர்	130.6	292.0	-55
புதுச்சேரி	344.8	504.6	-32
புதுக்கோட்டை	195.5	239.2	-18
ராமநாதபுரம்	374.1	332.7	12
ராணிப்பேட்டை	108.2	268.3	-60
சேலம்	184.3	254.2	-27
சிவகங்கை	299.0	294.3	2
தென்காசி	399.3	333.9	20
தஞ்சாவூர்	220.9	335.5	-34
தேனி	342.7	279.0	23
திருநெல்வேலி	491.1	326.5	50
திருப்பத்தூர்	94.8	199.5	-53
திருப்பூர்	230.0	235.6	-2
திருவள்ளூர்	196.9	418.1	-53
திருவண்ணாமலை	138.9	303.4	-54
திருவாரூர்	360.4	404.1	-11
தூத்துக்குடி	258.5	297.7	-13
திருச்சிராப்பள்ளி	149.0	248.3	-40
வேலூர்	140.1	258.4	-46
விழுப்புரம்	217.5	335.9	-35
விருதுநகர்	358.8	292.5	23
<b>தமிழ்நாடு மற்றும் புதுவை</b>	<b>254.6</b>	<b>302.1</b>	<b>-16</b>







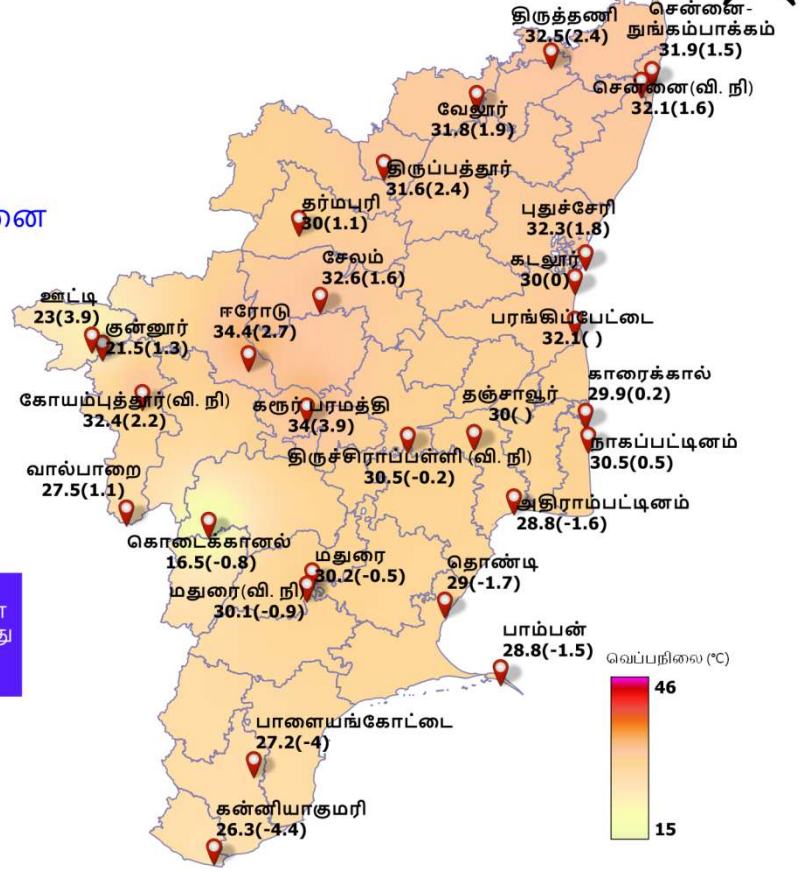


20/11/2023 காலை 8.30 மணியுடன் முடிவடைந்த 24 மணி நேரத்தில் பதிவான அதிகபட்ச வெப்பநிலை (°C) மற்றும் இயல்பிலிருந்து அதன் விலகல் (°C)

இந்திய வானிலைத் துறை  
மண்டல வானிலை நிலையம், சென்னை  
தேதி: 20/11/2023

அதிகபட்ச வெப்பநிலை : 34.4° C  
இடம் : ஈரோடு

குறிப்பு: இயல்பிலிருந்து அதிகபட்ச வெப்ப நிலையின் விலகல் அடைப்புக் குறியில் கொடுக்கப்பட்டுள்ளது வி.நி : விமான நிலையம்



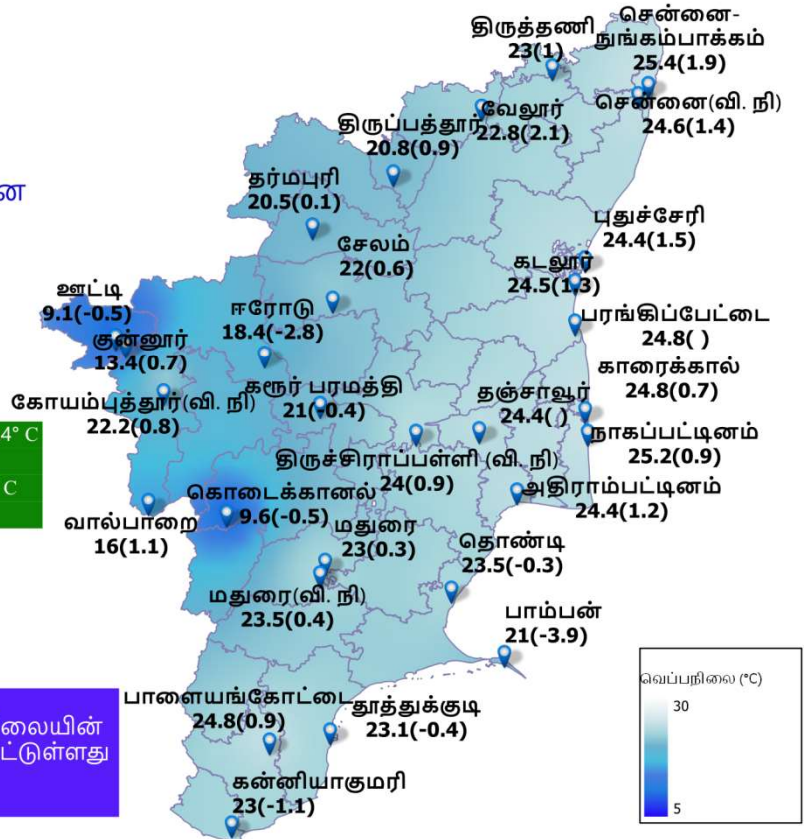
20/11/2023 காலை 8.30 மணியுடன் முடிவடைந்த 24 மணி நேரத்தில் பதிவான குறைந்தபட்ச வெப்பநிலை (°C) மற்றும் இயல்பிலிருந்து அதன் விலகல் (°C)



இந்திய வானிலைத் துறை  
மண்டல வானிலை நிலையம், சென்னை  
தேதி : 20/11/2023

குறைந்தபட்ச வெப்பநிலை (சமவெளி பகுதிகளில்) : 18.4° C  
இடம் : ஈரோடு  
குறைந்தபட்ச வெப்பநிலை (மலை பகுதிகளில்) : 9.1° C  
இடம் : ஊட்டி

குறிப்பு: இயல்பிலிருந்து குறைந்தபட்ச வெப்ப நிலையின் விலகல் அடைப்புக் குறியில் கொடுக்கப்பட்டுள்ளது வி.நி : விமான நிலையம்









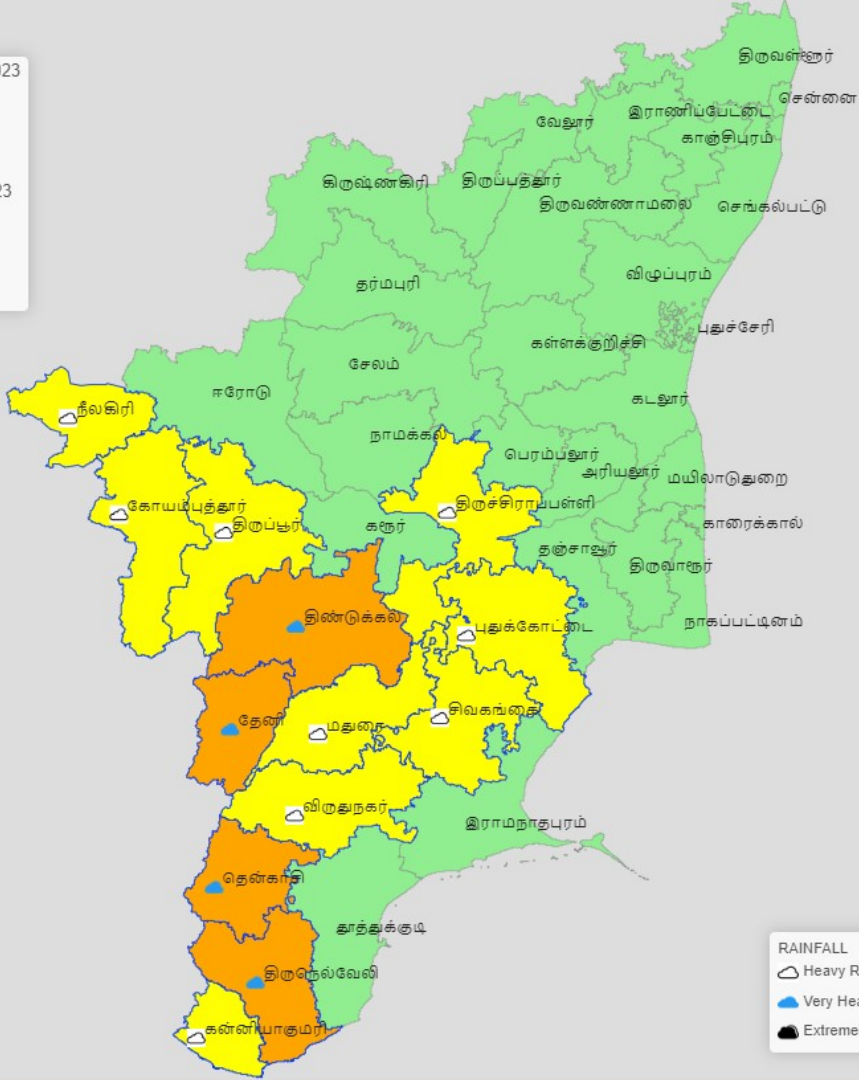
+  
-

கனமழை எச்சரிக்கை - 20-11-2023



நாள் -3 : 22-11-2023

**WARNINGS**  
NO WARNING (NO ACTION)  
WATCH (BE UPDATED)  
ALERT (BE PREPARED)  
WARNING (TAKE ACTION)



**RAINFALL**  
☁ Heavy Rainfall (64.5 to 115.5) mm  
☁ Heavy Rainfall (115.6 to 204.4) mm  
☁ Extremely Heavy Rainfall > 204.4 mm

Leaflet

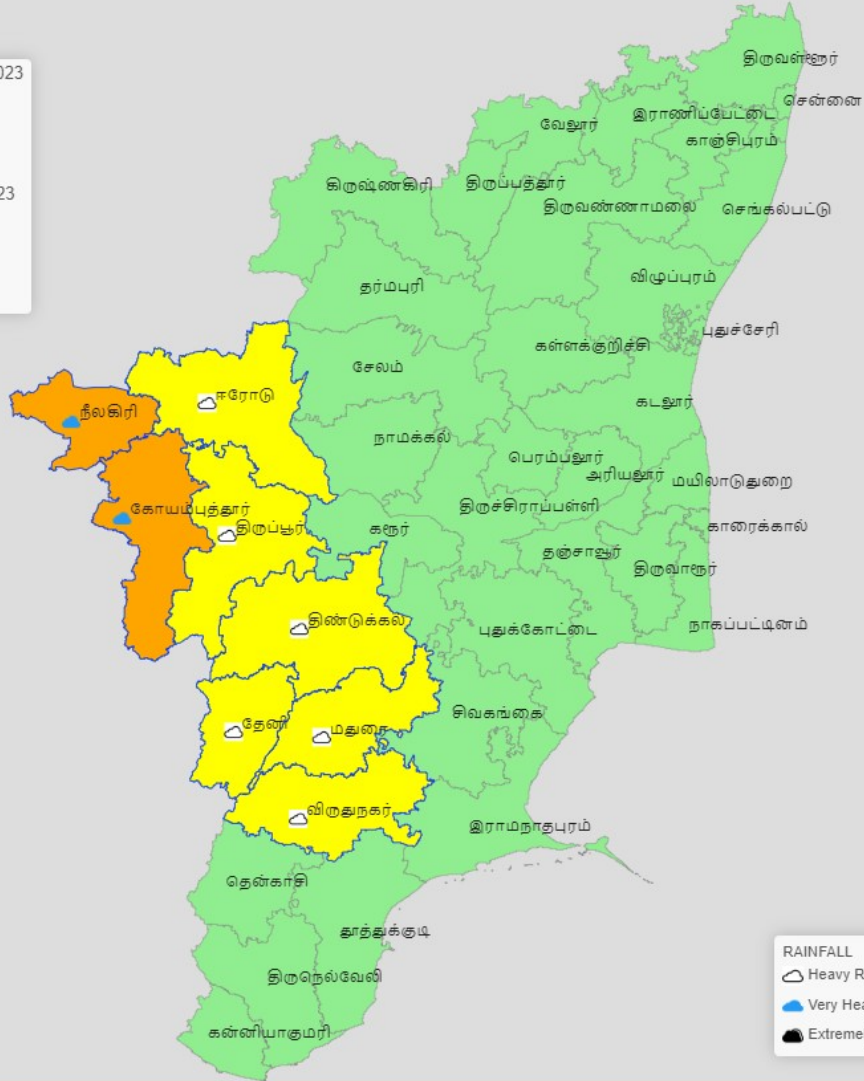


கனமழை எச்சரிக்கை - 20-11-2023



நாள் -4 : 23-11-2023

India Meteorological Department  
Regional Met Centre, Chennai



WARNINGS

- NO WARNING (NO ACTION)
- WATCH (BE UPDATED)
- ALERT (BE PREPARED)
- WARNING (TAKE ACTION)

RAINFALL

- Heavy Rainfall (64.5 to 115.5) mm
- Very Heavy Rainfall (115.6 to 204.4) mm
- Extremely Heavy Rainfall > 204.4 mm





## வகைப்பாடு

வட தமிழக மாவட்டங்கள்	சென்னை, காஞ்சிபுரம், செங்கல்பட்டு, திருவள்ளூர், கடலூர், விழுப்புரம், கள்ளக்குறிச்சி, தஞ்சாவூர், திருவாரூர், நாகப்பட்டினம், மயிலாடுதுறை, புதுக்கோட்டை, வேலூர், திருப்பத்தூர், ராணிப்பேட்டை, திருவண்ணாமலை, கிருஷ்ணகிரி, சேலம், தர்மபுரி, நாமக்கல், நீலகிரி, திருப்பூர், கோயம்புத்தூர், ஈரோடு, கரூர், திருச்சிராப்பள்ளி, அரியலூர், பெரம்பலூர்
தென் தமிழக மாவட்டங்கள்	ராமநாதபுரம், திருநெல்வேலி, தென்காசி, தூத்துக்குடி, தேனி, கன்னியாகுமரி, சிவகங்கை, விருதுநகர், திண்டுக்கல், மதுரை
உள் தமிழக மாவட்டங்கள்	வேலூர், திருப்பத்தூர், ராணிப்பேட்டை, திருவண்ணாமலை, கிருஷ்ணகிரி, தர்மபுரி, சேலம், நாமக்கல், நீலகிரி, திருப்பூர், கோயம்புத்தூர், ஈரோடு, கரூர், திருச்சிராப்பள்ளி, அரியலூர், பெரம்பலூர், சிவகங்கை, விருதுநகர், தேனி, திண்டுக்கல், மதுரை, தென்காசி, கள்ளக்குறிச்சி
வடஉள் தமிழக மாவட்டங்கள்	வேலூர், திருப்பத்தூர், ராணிப்பேட்டை, காஞ்சிபுரம், திருவண்ணாமலை, கிருஷ்ணகிரி, தர்மபுரி, சேலம், நாமக்கல், நீலகிரி, திருப்பூர், கோயம்புத்தூர், ஈரோடு, கரூர், திருச்சிராப்பள்ளி, அரியலூர், பெரம்பலூர்.
தென்உள் தமிழக மாவட்டங்கள்	சிவகங்கை, விருதுநகர், தேனி, திண்டுக்கல், மதுரை, தென்காசி.
கடலோர தமிழக மாவட்டங்கள்	சென்னை, செங்கல்பட்டு, திருவள்ளூர், கடலூர், விழுப்புரம், தஞ்சாவூர், திருவாரூர், நாகப்பட்டினம், மயிலாடுதுறை, புதுக்கோட்டை, ராமநாதபுரம், திருநெல்வேலி, தூத்துக்குடி, கன்னியாகுமரி.
வட கடலோர தமிழக மாவட்டங்கள்	சென்னை, செங்கல்பட்டு, திருவள்ளூர், கடலூர், விழுப்புரம், தஞ்சாவூர், திருவாரூர், நாகப்பட்டினம், புதுக்கோட்டை, மயிலாடுதுறை.
தென் கடலோர தமிழக மாவட்டங்கள்	ராமநாதபுரம், திருநெல்வேலி, தூத்துக்குடி, கன்னியாகுமரி
டெல்டா மாவட்டங்கள்	தஞ்சாவூர், திருவாரூர், நாகப்பட்டினம், மயிலாடுதுறை, புதுக்கோட்டை
மேற்கு தொடர்ச்சி மலை மாவட்டங்கள்	நீலகிரி, கோயம்புத்தூர், தேனி, திண்டுக்கல், திருப்பூர், தென்காசி, விருதுநகர்

### மழைப்பொழிவின் பரவல்:

(விழுக்காடு) மழை பதிவான இடங்கள்	வகைப்பாடு
76-100	பெரும்பாலான
51-75	அநேக
26-50	ஒருசில
1-25	ஓரிரு
மழையில்லை	வறண்ட

### மழைப்பொழிவின் தீவிரம்: (செ.மீ.)

1 செ.மீ. வரை	லேசான மழை
2-6	மிதமான மழை
7-11	கனமழை
12-20	மிக கனமழை
≥ 21	அதி கனமழை