

இந்திய அரசு

இந்திய வானிலை ஆய்வு துறை
மண்டல வானிலை ஆய்வு மையம்
6, கல்லூரி சாலை
சென்னை - 600006
தொலைபேசி : 044- 28271951

**GOVERNMENT OF INDIA**

INDIA METEOROLOGICAL DEPARTMENT
Regional Meteorological Centre
6, College Road
Chennai-600006
Phone: 044- 28271951

நாள்: 25-12-2022**நேரம்:13:00 மணி****தமிழகம், புதுவை மற்றும் காரைக்கால் பகுதிகளுக்கான
தினசரி வானிலை அறிக்கை****கடந்த 24 மணி நேரத்திற்கான வானிலை தொகுப்பு:**

தமிழகத்தில் ஓரிரு இடங்களில், காரைக்கால், புதுச்சேரியில் மழை பதிவாகியுள்ளது.

கடந்த 24 மணி நேரத்தில் பதிவான மழை அளவு (சென்டிமீட்டரில்): சென்னை கலெக்டர் அலுவலகம் 5, CD மருத்துவமனை தண்டையார்பேட்டை (சென்னை) 4, சென்னை விமான நிலையம், சென்னை நுங்கம்பாக்கம், கட்டப்பாக்கம் (காஞ்சிபுரம்) தலா 3, அண்ணா பல்கலைக்கழகம் (சென்னை), எம்ஜிஆர் நகர் (சென்னை), பூந்தமல்லி (திருவள்ளூர்), இந்துஸ்தான் பல்கலைக்கழகம் (செங்கல்பட்டு), டிஜிபி அலுவலகம் (சென்னை), பூந்தமல்லி (திருவள்ளூர்), பெரம்பூர் (சென்னை), ஆலந்தூர் (சென்னை), தரமணி (சென்னை), அயனாவரம் தாலுகா அலுவலகம் (சென்னை), காரைக்கால், ஏசிஎஸ் மருத்துவக் கல்லூரி (காஞ்சிபுரம்), ஸ்ரீபெரும்புதூர் (காஞ்சிபுரம்), சத்யபாமா பல்கலைக்கழகம் (செங்கல்பட்டு), வேளாங்கண்ணி (நாகப்பட்டினம்) தலா 2, நாகப்பட்டினம் (நாகப்பட்டினம்), தாம்பரம் (செங்கல்பட்டு), அம்பத்தூர் (திருவள்ளூர்), செம்பரம்பாக்கம் (திருவள்ளூர்), சோழிங்கநல்லூர் (சென்னை), கடலூர், தரங்கம்பாடி (மயிலாடுதுறை), ஆவடி (திருவள்ளூர்,) புழல் (திருவள்ளூர்), கோடியக்கரை (நாகப்பட்டினம்), பொன்னேரி (திருவள்ளூர்), தாமரைப்பாக்கம் (திருவள்ளூர்), செங்கல்பட்டு, சோழவரம் (திருவள்ளூர்), செய்யாறு (திருவண்ணாமலை), சிதம்பரம் (கடலூர்), தலைஞாயர் (நாகப்பட்டினம்), காஞ்சிபுரம், குன்றத்தூர் தாலுகா அலுவலகம் (காஞ்சிபுரம்) தலா 1.

வெப்பநிலை பற்றிய குறிப்பு :**குறைந்தபட்ச வெப்பநிலை :** திருப்பத்தூரில் 18.4 டிகிரி செல்சியஸ் பதிவாகியுள்ளது.**24 மணி நேர வெப்பநிலை மாறுதல்: (குறைந்தபட்ச வெப்பநிலை)**

மிகவும் குறைந்துள்ளது (- 4.1° செல்சியஸ் அல்லது அதற்கு குறைவாக)	-----
கணிசமாக குறைந்துள்ளது (- 2.1° செல்சியஸ் முதல் - 4.0° செல்சியஸ் வரை)	-----
கணிசமாக அதிகரித்துள்ளது (2.1° செல்சியஸ் முதல் 4.0 ° செல்சியஸ் வரை)	கரூர், சேலம், திருச்சி, திருவள்ளூர் மாவட்டங்களில்
மிகவும் அதிகரித்துள்ளது (4.1° செல்சியஸ் அல்லது அதற்கும் அதிகம்)	தர்மபுரி மாவட்டத்தில்
பெரிய மாற்றமில்லை (-2.0° செல்சியஸ் முதல் 2.0° C வரை)	மற்ற ஏனைய மாவட்டங்களில்

இயல்பு நிலையிலிருந்து வெப்ப அளவின் வேறுபாடு: (குறைந்தபட்ச வெப்பநிலை)

இயல்பை விட மிக மிக அதிகம் (5.1 ° செல்சியஸ் அல்லது அதற்கு அதிகம்)	-----
இயல்பை விட மிக அதிகம் (3.1 ° செல்சியஸ் முதல் 5.0 ° செல்சியஸ் வரை)	திருச்சி, திருவள்ளூர், தர்மபுரி, கடலூர் மாவட்டங்களில்
இயல்பை விட அதிகம் (1.6° செல்சியஸ் முதல் 3.0° செல்சியஸ் வரை)	சென்னை, கோவை, நீல்கிரி, கரூர், மதுரை, தஞ்சாவூர், ராமநாதபுரம், வேலூர் மாவட்டங்களில்
இயல்பை விட குறைவு (- 1.6° செல்சியஸ் முதல் - 3.0° செல்சியஸ் வரை)	-----
இயல்பை விட மிக குறைவு (- 3.1 ° செல்சியஸ் முதல்- 5.0° செல்சியஸ் வரை)	-----
இயல்பை விட மிக மிக குறைவு (- 5.1 ° செல்சியஸ் அல்லது அதற்கு கீழ்)	-----
இயல்பு நிலை (-1.5° செல்சியஸ் முதல் 1.5 ° செல்சியஸ் வரை)	மற்ற ஏனைய மாவட்டங்களில்

அடுத்த 5 தினங்களுக்கான வானிலை முன்னறிவிப்பு மற்றும் எச்சரிக்கை:

தென்மேற்கு வங்க கடல் மற்றும் அதனை ஒட்டிய இலங்கை கடலோரப் பகுதிகளில் நிலவும் காற்றழுத்த தாழ்வு மண்டலம் இன்று (25-12-2022) காலை 08:30 மணி அளவில் நாகப்பட்டினத்திலிருந்து சுமார் 320 கிலோமீட்டர் தென்கிழக்கே நிலை கொண்டுள்ளது. இது தென்மேற்கு திசையில் நகர்ந்து இன்று மதியம் இலங்கை கடற்கரையை திரிகோணமலைக்கு தெற்கே கடந்து, மேற்கு-தென்மேற்கு திசையில் நகர்ந்து நாளை (26-12-2022) காலையில் குமரிக்கடல் மற்றும் அதனை ஒட்டிய பகுதிகளில் நிலவக் கூடும்.

இதன் காரணமாக,

25.12.2022: தமிழக கடலோர மாவட்டங்கள், புதுவை மற்றும் காரைக்கால் பகுதிகளில் அநேக இடங்களிலும், உள் தமிழக மாவட்டங்களில் ஒருசில இடங்களிலும் இடி மின்னலுடன் கூடிய லேசானது முதல் மிதமான மழை பெய்யக்கூடும்.

தூத்துக்குடி, இராமநாதபுரம், சிவகங்கை, புதுக்கோட்டை, தஞ்சாவூர், திருவாரூர், நாகப்பட்டினம், மயிலாடுதுறை மாவட்டங்கள் மற்றும் காரைக்கால் பகுதிகளில் ஓரிரு இடங்களில் கனமழை பெய்யவாய்ப்புள்ளது.

26.12.2022: தென் தமிழக மாவட்டங்களில் அநேக இடங்களிலும், வட தமிழக மாவட்டங்கள், புதுவை மற்றும் காரைக்கால் பகுதிகளில் ஒருசில இடங்களிலும் இடி மின்னலுடன் கூடிய லேசானது முதல் மிதமான மழை பெய்யக்கூடும்.

கன்னியாகுமரி, திருநெல்வேலி, தூத்துக்குடி, இராமநாதபுரம், தேனி, தென்காசி, விருதுநகர், சிவகங்கை, புதுக்கோட்டை, தஞ்சாவூர், திருவாரூர், நாகப்பட்டினம், மயிலாடுதுறை மாவட்டங்கள் மற்றும் காரைக்கால் பகுதிகளில் ஓரிரு இடங்களில் கனமழை பெய்யவாய்ப்புள்ளது.

27.12.2022: தமிழ்நாடு, புதுவை மற்றும் காரைக்கால் பகுதிகளில் ஒருசில இடங்களில் லேசானது முதல் மிதமான மழை பெய்யக்கூடும்.

28.12.2022, 29.12.2022: தமிழ்நாடு, புதுவை மற்றும் காரைக்கால் பகுதிகளில் ஓரிரு இடங்களில் லேசானது முதல் மிதமான மழை பெய்யக்கூடும்.

சென்னை மற்றும் புறநகர் பகுதிகளுக்கான வானிலை முன்னறிவிப்பு:

அடுத்த 24 மணி நேரத்திற்கு வானம் பொதுவாக மேகமூட்டத்துடன் காணப்படும். நகரின் ஓரிரு இடங்களில் இடி மின்னலுடன் கூடிய மிதமான மழை பெய்யக்கூடும். அதிகபட்ச வெப்பநிலை 26-27 டிகிரி செல்சியஸ் மற்றும் குறைந்தபட்ச வெப்பநிலை 23 டிகிரி செல்சியஸ் அளவில் இருக்கக்கூடும்.

அடுத்த 48 மணி நேரத்திற்கு வானம் ஓரளவு மேகமூட்டத்துடன் காணப்படும். நகரின் ஓரிரு இடங்களில் இடி மின்னலுடன் கூடிய மிதமான மழை பெய்யக்கூடும். அதிகபட்ச வெப்பநிலை 28-29 டிகிரி செல்சியஸ் மற்றும் குறைந்தபட்ச வெப்பநிலை 23-24 டிகிரி செல்சியஸ் அளவில் இருக்கக்கூடும்.

மீனவர்களுக்கான எச்சரிக்கை:

25.12.2022: தென்மேற்கு வங்கக்கடல் மற்றும் அதனை ஒட்டிய இலங்கை கடலோரப்பகுதிகள், தமிழக கடலோரப்பகுதிகள், குமரிக்கடல் பகுதிகள் மற்றும் மன்னார் வளைகுடா பகுதிகளில் சூறாவளிக்காற்று மணிக்கு 45 முதல் 55 கிலோ மீட்டர் வேகத்தில் இடையிடையே 65 கிலோ மீட்டர் வேகத்தில் வீசக்கூடும்.

26.12.2022: தமிழக கடலோரப்பகுதிகள், மன்னார் வளைகுடா பகுதிகள், குமரிக்கடல் பகுதிகள், தெற்கு கேரள கடலோரப்பகுதிகள் மற்றும் அதனை ஒட்டிய தென்கிழக்கு அரபிக்கடல் பகுதிகளில் சூறாவளிக்காற்று மணிக்கு 45 முதல் 55 கிலோ மீட்டர் வேகத்தில் இடையிடையே 65 கிலோ மீட்டர் வேகத்தில் வீசக்கூடும்.

27.12.2022: குமரிக்கடல் பகுதிகள், கேரள கடலோரப்பகுதிகள் மற்றும் அதனை ஒட்டிய தென்கிழக்கு அரபிக்கடல் பகுதிகள், லட்சத்தீவு பகுதிகளில் சூறாவளிக்காற்று மணிக்கு 40 முதல் 50 கிலோ மீட்டர் வேகத்தில் இடையிடையே 60 கிலோ மீட்டர் வேகத்தில் வீசக்கூடும்.

28.12.2022: தென்கிழக்கு அரபிக்கடல் பகுதிகள், லட்சத்தீவு பகுதிகளில் சூறாவளிக்காற்று மணிக்கு 40 முதல் 50 கிலோ மீட்டர் வேகத்தில் இடையிடையே 60 கிலோ மீட்டர் வேகத்தில் வீசக்கூடும்.

மேற்குறிப்பிட்ட நாட்களில் மீனவர்கள் இப்பகுதிகளுக்கு செல்ல வேண்டாமென்று அறிவுறுத்தப்படுகிறார்கள்.

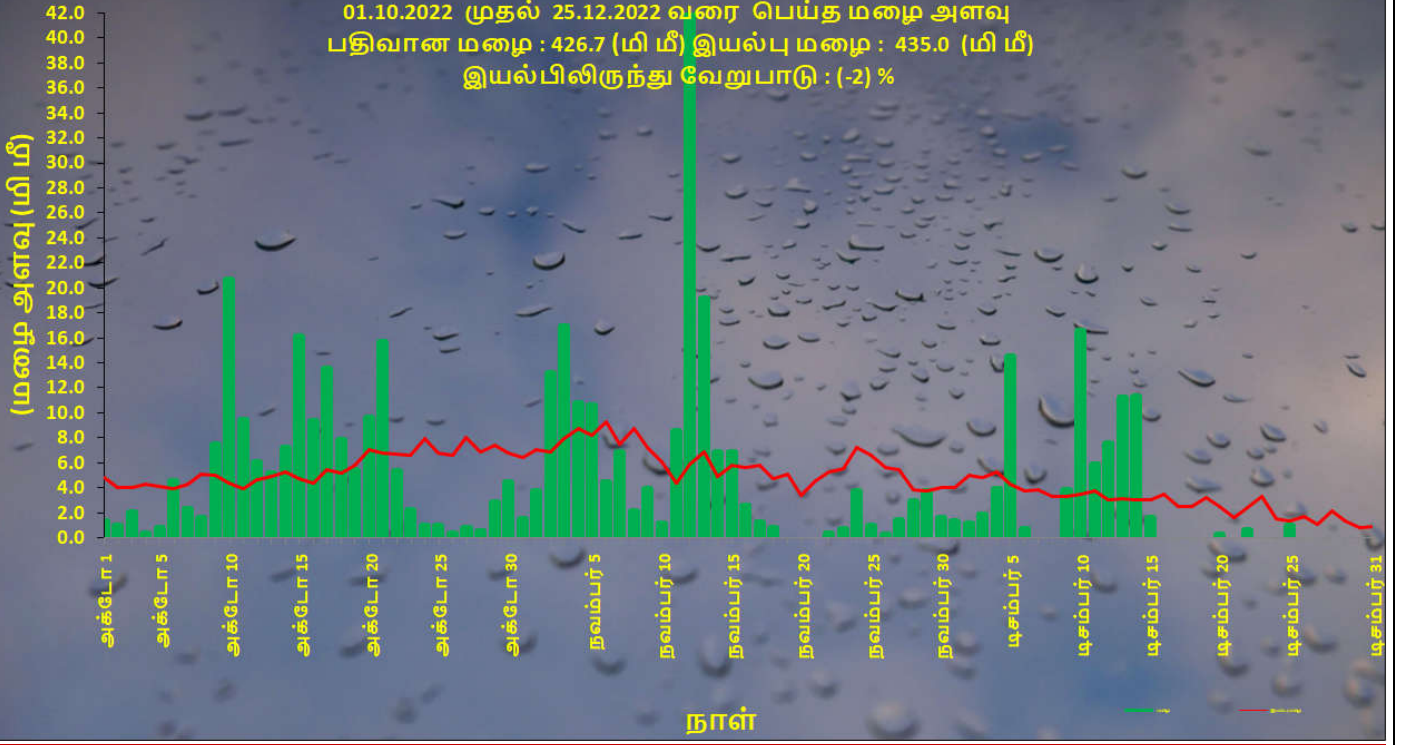
மேலும் விவரங்களுக்கு: mausam.imd.gov.in/chennai இணையதளத்தை காணவும்.

பா. செந்தாமரை கண்ணன்
இயக்குனர்
தென் மண்டல தலைவருக்காக
மண்டல வானிலை ஆய்வு மையம், சென்னை

01.10.2022 முதல் 25.12.2022 வரை பெய்த மழை அளவு

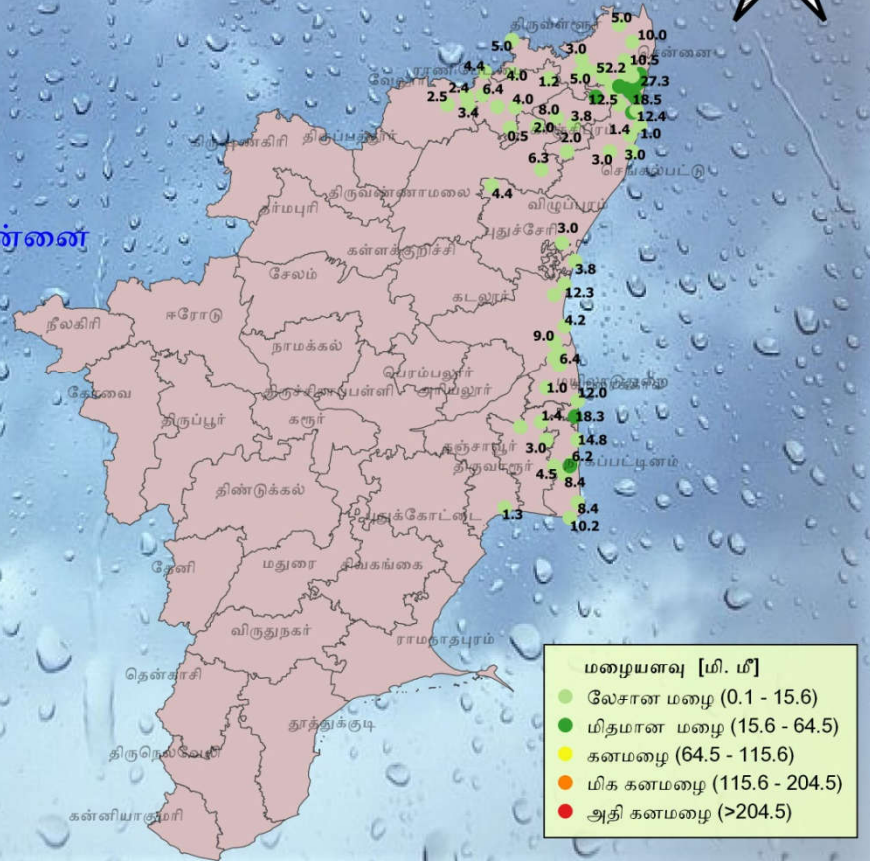
	பதிவான மழை (மி.மீ)	இயல் பு மழை (மி.மீ)	வேறுபாடு (%)
அரியலூர்	385	493.2	-22
செங்கல்பட்டு	731.6	696.4	5
சென்னை	910.3	788.8	15
கோயம்புத்தூர்	458	332.7	38
கடலூர்	600.9	687.7	-13
தர்மபுரி	345.2	311.9	11
திண்டுக்கல்	514.6	449.7	14
ஈரோடு	473.7	303.8	56
கள்ளக்குறிச்சி	355.4	447.6	-21
காஞ்சிபுரம்	789.8	579.3	36
கன்னியாகுமரி	533.8	525.5	2
காரைக்கால்	703.1	978.9	-28
கரூர்	312.8	308.4	1
கிருஷ்ணகிரி	363	276.4	31
மதுரை	410.4	363	13
மயிலாடுதுறை	914.7	868.6	5
நாகப்பட்டினம்	627.7	908.6	-31
நாமக்கல்	370.9	267.9	38
நீலகிரி	411.9	493	-16
பெரம்பலூர்	350.8	425.7	-18
புதுச்சேரி	663.8	819.8	-19
புதுக்கோட்டை	298.1	379.3	-21
ராமநாதபுரம்	379.2	517.6	-27
ராணிப்பேட்டை	432.6	399.3	8
சேலம்	345.4	328.4	5
சிவகங்கை	366.6	414.7	-12
தென்காசி	370.6	455.4	-19
தஞ்சாவூர்	445.4	567	-21
தேனி	393.5	357.5	10
திருநெல்வேலி	359.8	500.3	-28
திருப்பத்தூர்	395.6	263.1	50
திருப்பூர்	369.5	301.7	22
திருவள்ளூர்	701.3	611.6	15
திருவண்ணாமலை	471.2	442	7
திருவாரூர்	470.1	705.8	-33
தூத்துக்குடி	289.4	431.9	-33
திருச்சிராப்பள்ளி	274.3	373.1	-26
வேலூர்	311.9	369.6	-16
விழுப்புரம்	463.4	520.5	-11
விருதுநகர்	400.5	389.8	3
தமிழ்நாடு மற்றும் புதுவை	426.7	435.0	-2

வட கிழக்கு பருவமழை - 2022 தமிழ்நாடு மற்றும் புதுவை
 01.10.2022 முதல் 25.12.2022 வரை பெய்த மழை அளவு
 பதிவான மழை : 426.7 (மி மீ) இயல்பு மழை : 435.0 (மி மீ)
 இயல்பிலிருந்து வேறுபாடு : (-2) %



25/12/2022 காலை 8.30 மணியுடன் முடிவடைந்த
 24 மணி நேரத்தில் பதிவான மழையளவு [மி. மீ]

இந்திய வானிலைத் துறை
 மண்டல வானிலை நிலையம், சென்னை
 தேதி : 25/12/2022



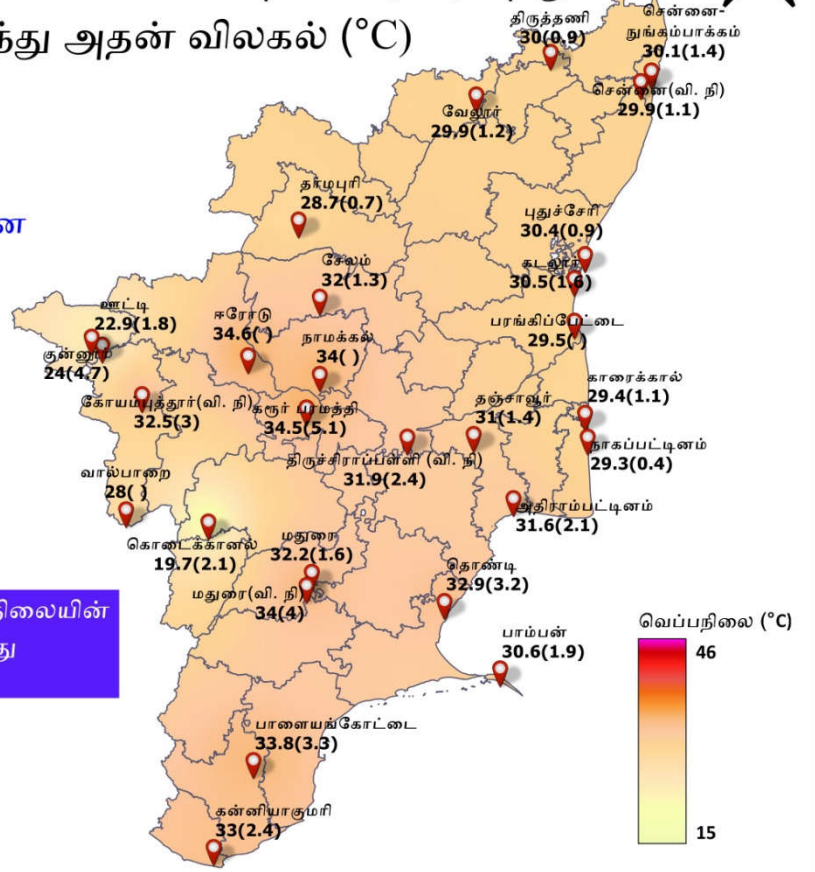


25/12/2022 காலை 8.30 மணியுடன் முடிவடைந்த 24 மணி
நேரத்தில் பதிவான அதிகபட்ச வெப்பநிலை (°C) மற்றும்
இயல்பிலிருந்து அதன் விலகல் (°C)

இந்திய வானிலைத் துறை
மண்டல வானிலை நிலையம், சென்னை
தேதி: 25/12/2022

அதிகபட்ச வெப்பநிலை : 34.6° C
இடம் : ஈரோடு

குறிப்பு: இயல்பிலிருந்து அதிகபட்ச வெப்ப நிலையின்
விலகல் அடைப்புக் குறியில் கொடுக்கப்பட்டுள்ளது
வி.நி : விமான நிலையம்

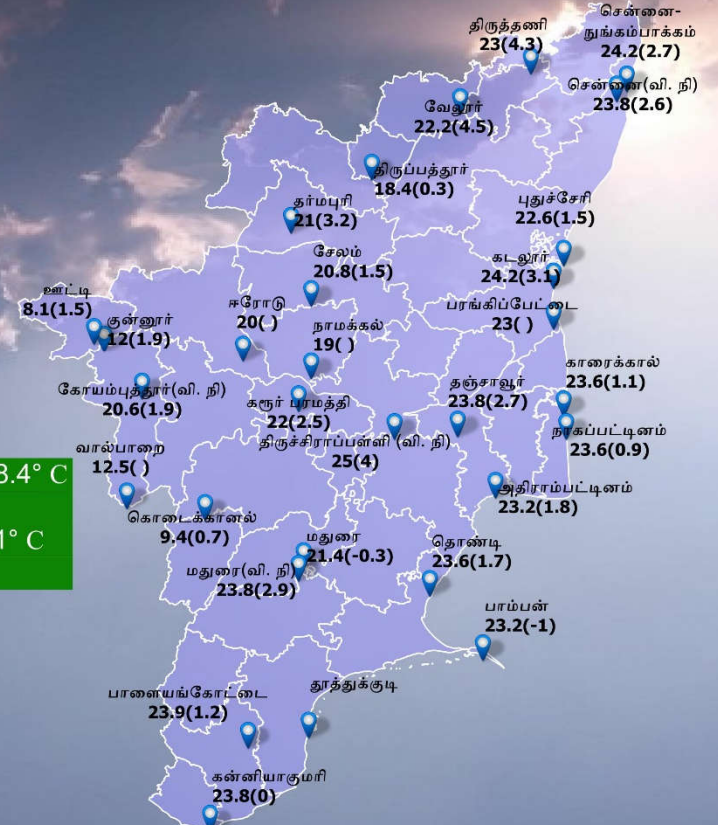


25/12/2022 காலை 8.30 மணியுடன் முடிவடைந்த 24 மணி
நேரத்தில் பதிவான குறைந்தபட்ச வெப்பநிலை (°C) மற்றும்

இந்திய வானிலைத் துறை
மண்டல வானிலை நிலையம், சென்னை
தேதி : 25/12/2022

குறைந்தபட்ச வெப்பநிலை (சமவெளி பகுதிகளில்) : 18.4° C
இடம் : திருப்பத்தூர்
குறைந்தபட்ச வெப்பநிலை (மலை பகுதிகளில்) : 8.1° C
இடம் : ஊட்டி

குறிப்பு: இயல்பிலிருந்து குறைந்தபட்ச வெப்ப
நிலையின் விலகல் அடைப்புக் குறியில்
கொடுக்கப்பட்டுள்ளது
வி.நி : விமான நிலையம்



வகைப்பாடு

வட தமிழக மாவட்டங்கள்	சென்னை, காஞ்சிபுரம், செங்கல்பட்டு, திருவள்ளூர், கடலூர், விழுப்புரம், கள்ளக்குறிச்சி, தஞ்சாவூர், திருவாரூர், நாகப்பட்டினம், மயிலாடுதுறை, புதுக்கோட்டை, வேலூர், திருப்பத்தூர், ராணிப்பேட்டை, திருவண்ணாமலை, கிருஷ்ணகிரி, சேலம், தர்மபுரி, நாமக்கல், நீலகிரி, திருப்பூர், கோவை, ஈரோடு, கரூர், திருச்சிராப்பள்ளி, அரியலூர், பெரம்பலூர்
தென் தமிழக மாவட்டங்கள்	ராமநாதபுரம், திருநெல்வேலி, தென்காசி, தூத்துக்குடி, தேனி, கன்னியாகுமரி, சிவகங்கை, விருதுநகர், திண்டுக்கல், மதுரை
உள் தமிழக மாவட்டங்கள்	வேலூர், திருப்பத்தூர், ராணிப்பேட்டை, திருவண்ணாமலை, கிருஷ்ணகிரி, தருமபுரி, சேலம், நாமக்கல், நீலகிரி, திருப்பூர், கோவை, ஈரோடு, கரூர், திருச்சிராப்பள்ளி, அரியலூர், பெரம்பலூர், சிவகங்கை, விருதுநகர், தேனி, திண்டுக்கல், மதுரை, தென்காசி, கள்ளக்குறிச்சி
வடஉள் தமிழக மாவட்டங்கள்	வேலூர், திருப்பத்தூர், ராணிப்பேட்டை, காஞ்சிபுரம், திருவண்ணாமலை, கிருஷ்ணகிரி, தருமபுரி, சேலம், நாமக்கல், நீலகிரி, திருப்பூர், கோவை, ஈரோடு, கரூர், திருச்சிராப்பள்ளி, அரியலூர், பெரம்பலூர்.
தென்உள் தமிழக மாவட்டங்கள்	சிவகங்கை, விருதுநகர், தேனி, திண்டுக்கல், மதுரை, தென்காசி.
கடலோர தமிழக மாவட்டங்கள்	சென்னை, செங்கல்பட்டு, திருவள்ளூர், கடலூர், விழுப்புரம், தஞ்சாவூர், திருவாரூர், நாகப்பட்டினம், மயிலாடுதுறை, புதுக்கோட்டை, ராமநாதபுரம், திருநெல்வேலி, தூத்துக்குடி, கன்னியாகுமரி.
வட கடலோர தமிழக மாவட்டங்கள்	சென்னை, செங்கல்பட்டு, திருவள்ளூர், கடலூர், விழுப்புரம், தஞ்சாவூர், திருவாரூர், நாகப்பட்டினம், புதுக்கோட்டை, மயிலாடுதுறை.
தென் கடலோர தமிழக மாவட்டங்கள்	ராமநாதபுரம், திருநெல்வேலி, தூத்துக்குடி, கன்னியாகுமரி
டெல்டா மாவட்டங்கள்	தஞ்சாவூர், திருவாரூர், நாகப்பட்டினம், மயிலாடுதுறை, புதுக்கோட்டை
மேற்கு தொடர்ச்சி மலை மாவட்டங்கள்	நீலகிரி, கோவை, தேனி, திண்டுக்கல், திருப்பூர், தென்காசி, விருதுநகர்

மழைப்பொழிவின் பரவல்:

(விழுக்காடு) மழை பதிவான இடங்கள்	வகைப்பாடு
76-100	பெரும்பாலான
51-75	அநேக
26-50	ஒருசில
1-25	ஓரிரு
மழையில்லை	வறண்ட

மழைப்பொழிவின் தீவிரம்: (செ.மீ.)

1 செ.மீ. வரை	லேசான மழை
2-6	மிதமான மழை
7-11	கனமழை
12-20	மிக கனமழை
≥ 21	அதி கனமழை