

இந்திய அரசு

இந்திய வானிலை ஆய்வு துறை
மண்டல வானிலை ஆய்வு மையம்
6, கல்லூரி சாலை
சென்னை - 600006
தொலைபேசி : 044- 28271951



GOVERNMENT OF INDIA

INDIA METEOROLOGICAL DEPARTMENT
Regional Meteorological Centre
6, College Road
Chennai-600006
Phone: 044- 28271951

நாள்: 03-11-2023

நேரம்: 13:00 மணி

தமிழகம், புதுவை மற்றும் காரைக்கால் பகுதிகளுக்கான தினசரி வானிலை அறிக்கை

கடந்த 24 மணி நேரத்திற்கான வானிலை தொகுப்பு:

தென் தமிழகத்தில் பெரும்பாலான இடங்களிலும், வடதமிழக கடலோர மாவட்டங்களில் அநேக இடங்களிலும், வடதமிழக உள் மாவட்டங்களில் ஒருசில இடங்களிலும், காரைக்கால் பகுதிகளிலும் மழை பெய்துள்ளது. புதுச்சேரியில் லேசான மழை பதிவாகியுள்ளது.

கடந்த 24 மணி நேரத்தில் பதிவான மழை அளவு (சென்டிமீட்டரில்): சிதம்பரம் AWS (கடலூர்) 8, அண்ணாமலை நகர் (கடலூர்), மாஞ்சோலை (திருநெல்வேலி), ராதாபுரம் (திருநெல்வேலி), காக்காச்சி (திருநெல்வேலி) தலா 7, களியல் (கன்னியாகுமரி), திருப்பூர் தெற்கு, நாலுமுக்கு (திருநெல்வேலி) தலா 6, தென்காசி, கீழ்கோத்தகிரி எஸ்டேட் (நீலகிரி) தலா 5, கொள்ளிடம் (மயிலாடுதுறை), சிவலோகம் (சிற்றாறு-II) (கன்னியாகுமரி), பரமக்குடி (ராமநாதபுரம்), பெரியநாயக்கன்பாளையம் (கோயம்புத்தூர்), திருச்செந்தூர் (தூத்துக்குடி), சிதம்பரம் (கடலூர்), மகாபலிபுரம் (செங்கல்பட்டு), தங்கச்சிமடம் (ராமநாதபுரம்) தலா 4, ஊத்து (திருநெல்வேலி), மண்டலம் 09 தேனாம்பேட்டை (சென்னை), தொண்டி (ராமநாதபுரம்), மேட்டுப்பாளையம் (கோயம்புத்தூர்), கடலூர், சாத்தூர் (விருதுநகர்), மண்டலம் 10 கோடம்பாக்கம் (சென்னை), மதுரை நகரம், மதுரை வடக்கு, மண்டலம் 02 மணலி (சென்னை), சென்னை நுங்கம்பாக்கம், ஸ்ரீவில்லிபுத்தூர் (விருதுநகர்), சீர்காழி (மயிலாடுதுறை), வேதாரண்யம் (நாகப்பட்டினம்), ஊத்துக்குளி (திருப்பூர்), எடப்பாடி (சேலம்), பல்லடம் (திருப்பூர்), ராமநாதபுரம், மண்டலம் 08 அண்ணாநகர் (சென்னை), மண்டலம் 12 ஆலந்தூர் (சென்னை), பாம்பன் (ராமநாதபுரம்), கன்னடயன் அணைக்கட்டு (திருநெல்வேலி), மண்டலம் 03 புழல் (சென்னை), மொடக்குறிச்சி (ஈரோடு), திருவாரூர், லால்பேட்டை (கடலூர்), தலைஞாயிறு (நாகப்பட்டினம்) தலா 3, அன்னூர் (கோயம்புத்தூர்), அண்ணா பல்கலை ARG (சென்னை), சென்னை (N) AWS, திருப்பத்தூர் (சிவகங்கை), ஆட்சியர் அலுவலகம் திருப்பூர், இரணியல் (கன்னியாகுமரி), PWD வாரப்படி (கோயம்புத்தூர்), பரங்கிப்பேட்டை (கடலூர்), களக்காடு (திருநெல்வேலி), வெம்பக்கோட்டை (விருதுநகர்), திருப்பூர் வடக்கு தாலுகா அலுவலகம், பெருஞ்சாணி அணை (கன்னியாகுமரி), கடலூர் ஆட்சியர் அலுவலகம், சத்யபாமா பல்கலை ARG (காஞ்சிபுரம்), இடையப்பட்டி (மதுரை), சிவகிரி (தென்காசி), வேதநாதம் (தூத்துக்குடி), கருப்பாநதி அணை (தென்காசி), மணிமுத்தாறு (திருநெல்வேலி), திருக்கழுக்குன்றம் (செங்கல்பட்டு), துவாக்குடி (திருச்சிராப்பள்ளி), மணல்மேடு (மயிலாடுதுறை), காரைக்கால், புழல் ARG (திருவள்ளூர்), அடையாமடை (கன்னியாகுமரி), மண்டலம் 15 உத்தண்டி (சென்னை), புத்தன் அணை (கன்னியாகுமரி), உப்பாறு அணை (திருப்பூர்), அருப்புக்கோட்டை KVK AWS (விருதுநகர்), தரங்கம்பாடி (மயிலாடுதுறை), கொடுமுடியாறு அணை (திருநெல்வேலி), பாபநாசம் (திருநெல்வேலி), அம்பாசமுத்திரம் (திருநெல்வேலி), கோவிலங்குளம் (விருதுநகர்), குருந்தன்கோடு (கன்னியாகுமரி), விருதுநகர் AWS, கோழிப்போர்விளை (கன்னியாகுமரி), கே.எம்.கோயில் (கடலூர்), திருவாடானை (ராமநாதபுரம்), நந்தியாறு (திருச்சிராப்பள்ளி), சிட்டம்பட்டி (மதுரை), மண்டலம் 11 வளசரவாக்கம் (சென்னை), கும்மிடிப்பூண்டி (திருவள்ளூர்), கோடிவேரி (ஈரோடு), திருப்பூர் PWD, கேளம்பாக்கம் (செங்கல்பட்டு), திருப்பூண்டி (நாகப்பட்டினம்), மண்டலம் 01 கத்திவாக்கம் (சென்னை), வட்டானம் (ராமநாதபுரம்) தலா 2, கோவில்பட்டி AWS (தூத்துக்குடி), ராமேஸ்வரம் (ராமநாதபுரம்), நாகர்கோயில் (கன்னியாகுமரி), தல்லாகுளம் (மதுரை), சென்னை விமானநிலையம், மண்டலம் 1 U32 மதுரவாயல் (சென்னை), புவனகிரி (கடலூர்), YMCA நந்தனம் ARG (சென்னை), பெரம்பலூர், சேரன்மகாதேவி (திருநெல்வேலி), திருப்போரூர் (செங்கல்பட்டு), மண்டலம் 02 D15 மணலி (சென்னை), மண்டலம் 5 சோழிங்கநல்லூர் (சென்னை), சிறுவாணி அடிவாரம் (கோயம்புத்தூர்), அறந்தாங்கி (புதுக்கோட்டை), விளாத்திகுளம் (தூத்துக்குடி), அவினாசி (திருப்பூர்), செம்பரம்பாக்கம் (காஞ்சிபுரம்), கொட்டாரம் (கன்னியாகுமரி), மண்டலம் (ராமநாதபுரம்), மண்டலம் 3 அடையார் சுற்றுச்சூழல் பூங்கா (சென்னை), SRC

குடிதாங்கி (கடலூர்), தீர்த்தாண்டதானம் (ராமநாதபுரம்), மரக்காணம் (விழுப்புரம்), நம்பியாறு அணை (திருநெல்வேலி), கோடியக்கரை (மயிலாடுதுறை), மண்டலம்2 மீனம்பாக்கம் (சென்னை), ஈரோடு (ஈரோடு), டிஜிபி அலுவலகம் (சென்னை), எலந்தகுட்டை மேடு (ஈரோடு), கல்லந்திரி (மதுரை), பாலமோர் (கன்னியாகுமரி), மண்டலம் 03 மாதவரம் (சென்னை), மண்டலம் 09 ஐஸ் ஹவுஸ் (சென்னை), சோத்துப்பாறை (தேனி), மாதவரம் AWS (சென்னை), சிவகாசி (விருதுநகர்), செங்குன்றம் (திருவள்ளூர்), கோவில்பட்டி (தூத்துக்குடி), சூரங்குடி (தூத்துக்குடி), நாங்குளேரி (திருநெல்வேலி), ஆயிக்குடி (தென்காசி), அய்யம்பேட்டை (தஞ்சாவூர்), உசிலம்பட்டி (மதுரை), மீ மாதூர் (கடலூர்), செங்கல்பட்டு, மண்டலம்4 பெருங்குடி (சென்னை), கொத்தவாச்சேரி (கடலூர்), நம்பியூர் (ஈரோடு), குளச்சல் (கன்னியாகுமரி), திருச்செந்தூர் AWS (தூத்துக்குடி), ஆலந்தூர் (சென்னை), பேரையூர் (மதுரை), திருக்காட்டுப்பள்ளி (தஞ்சாவூர்), கோத்தகிரி (நீலகிரி), குலசேகரப்பட்டினம் (தூத்துக்குடி), திருத்துறைப்பூண்டி (திருவாரூர்), பூதப்பாண்டி (கன்னியாகுமரி), தேனாம்பேட்டை (சென்னை), மாம்பழத்துறையாறு (கன்னியாகுமரி), மைலாடி (கன்னியாகுமரி), நாகப்பட்டினம், மூலைக்கரைப்பட்டி (திருநெல்வேலி), சுருளகோடு (கன்னியாகுமரி), அம்பத்தூர் (சென்னை), சங்கரன்கோயில் (தென்காசி), மதுராந்தகம் தாலுகா அலுவலகம் (செங்கல்பட்டு), வலங்கைமான் (திருவாரூர்), செந்துறை (அரியலூர்), ஒட்டன்சத்திரம் (தர்மபுரி), அணைகெடங்கு (கன்னியாகுமரி), வத்திராயிருப்பு (விருதுநகர்), மண்டலம்2 D156 முகலிவாக்கம் (சென்னை), சேர்வலாறு அணை (திருநெல்வேலி), கல்லணை (தஞ்சாவூர்), திண்டுக்கல், அரண்மனைப்புதூர் (தேனி), வைப்பாறு (தூத்துக்குடி), அரியலூர் முகாம் பகுதி (கள்ளக்குறிச்சி), திருநெல்வேலி, மண்டலம் 06 திரு.வி.க நகர் (சென்னை), தரமணி ARG (சென்னை), மயிலாடுதுறை, உத்தமபாளையம் (தேனி), எம்ஜிஆர் நகர் (சென்னை), சேத்துப்பட்டு (திருவண்ணாமலை), குழித்துறை (கன்னியாகுமரி), புழல் (சென்னை), பெரியபட்டி (மதுரை), வேளாங்கண்ணி (நாகப்பட்டினம்), ஆரல்வாய்மொழி (கன்னியாகுமரி), திருச்சிராப்பள்ளி விமானநிலையம், சேத்தியாத்தோப்பு (கடலூர்), மண்டலம்3 U39 அடையார் (சென்னை), வானூர் (விழுப்புரம்), அருப்புக்கோட்டை (விருதுநகர்), கோமுகி அணை பொதுப்பணித்துறை (கள்ளக்குறிச்சி), வனமாதேவி (கடலூர்), DSCL ஏறையூர் (கள்ளக்குறிச்சி), நத்தம் (திண்டுக்கல்), வில்லிவாக்கம் ARG (திருவள்ளூர்), செம்பனார்கோயில் பொதுப்பணித்துறை (மயிலாடுதுறை) தலா 1.

வெப்பநிலை பற்றிய குறிப்பு :

அதிகபட்ச வெப்பநிலை:

ஈரோட்டில் அதிகபட்ச வெப்பம் 33.6 டிகிரி செல்சியஸ் பதிவாகியுள்ளது.

24 மணி நேர வெப்பநிலை மாறுதல்: (அதிகபட்ச வெப்பநிலை)

மிக அதிகரித்துள்ளது (4.1° செல்சியஸ் அல்லது அதற்கு அதிகம்)	-----
கணிசமாக அதிகரித்துள்ளது (2.1° செல்சியஸ் முதல் 4.0° செல்சியஸ் வரை)	-----
கணிசமாக குறைந்துள்ளது (- 2.1° செல்சியஸ் முதல் - 4.0 ° செல்சியஸ் வரை)	சென்னை மற்றும் திருநெல்வேலி மாவட்டங்களில்
மிகவும் குறைந்துள்ளது (-4.1° செல்சியஸ் அல்லது அதற்கும் குறைவாக)	-----
பெரிய மாற்றமில்லை (-2.0° செல்சியஸ் முதல் 2.0° செல்சியஸ் வரை)	மற்ற ஏனைய மாவட்டங்களில்

இயல்பு நிலையிலிருந்து வெப்ப அளவின் வேறுபாடு: (அதிகபட்ச வெப்பநிலை)

இயல்பை விட மிக மிக அதிகம் (5.1 ° செல்சியஸ் அல்லது அதற்கு அதிகம்)	-----
இயல்பை விட மிக அதிகம் (3.1 ° செல்சியஸ் முதல் 5.0 ° செல்சியஸ் வரை)	திருவள்ளூர் மற்றும் நீலகிரி மாவட்டங்களில்
இயல்பை விட அதிகம் (1.6° செல்சியஸ் முதல் 3.0° செல்சியஸ் வரை)	ஈரோடு, கன்னியாகுமரி, கரூர், திண்டுக்கல், சேலம், திருப்பத்தூர், திருச்சி, ராமநாதபுரம் மற்றும் வேலூர் மாவட்டங்களில்
இயல்பை விட குறைவு (- 1.6° செல்சியஸ் முதல் 3.0° செல்சியஸ் வரை)	திருநெல்வேலி மாவட்டத்தில்
இயல்பை விட மிக குறைவு	-----

(- 3.1 ° செல்சியஸ் முதல் 5.0° செல்சியஸ் வரை)	
இயல்பை விட மிக மிக குறைவு (- 5.1 ° செல்சியஸ் அல்லது அதற்கு கீழ்)	-----
இயல்பு நிலை (-1.5° செல்சியஸ் முதல் 1.5 ° செல்சியஸ் வரை)	மற்ற ஏனைய மாவட்டங்களில்

அடுத்த ஏழு தினங்களுக்கான வானிலை முன்னறிவிப்பு மற்றும் எச்சரிக்கை:

தென்மேற்கு மற்றும் அதனை ஒட்டிய மத்தியமேற்கு வங்கக்கடல் பகுதியில் ஒரு வளிமண்டல மேலடுக்கு சுழற்சி நிலவுகிறது.

03.11.2023: தமிழ்நாடு, புதுச்சேரி மற்றும் காரைக்கால் பகுதிகளில் பெரும்பாலான இடங்களில் இடி மின்னலுடன் கூடிய லேசானது முதல் மிதமான மழை பெய்யக்கூடும். கன்னியாகுமரி, திருநெல்வேலி, தென்காசி, தேனி மற்றும் திண்டுக்கல் மாவட்டங்களில் ஓரிரு இடங்களில் கன முதல் மிக கனமழையும், விருதுநகர், மதுரை, சிவகங்கை, புதுக்கோட்டை, திருப்பூர், கோயம்புத்தூர், நீலகிரி, ஈரோடு, தூத்துக்குடி மற்றும் இராமநாதபுரம் மாவட்டங்களில் ஓரிரு இடங்களில் கனமழையும் பெய்யவாய்ப்புள்ளது.

04.11.2023: தமிழ்நாடு, புதுச்சேரி மற்றும் காரைக்கால் பகுதிகளில் பெரும்பாலான இடங்களில் இடி மின்னலுடன் கூடிய லேசானது முதல் மிதமான மழை பெய்யக்கூடும். கோயம்புத்தூர் மாவட்டத்தின் மலைப்பகுதிகள், நீலகிரி, கன்னியாகுமரி, திருநெல்வேலி, தூத்துக்குடி மற்றும் இராமநாதபுரம் மாவட்டங்களில் ஓரிரு இடங்களில் கன முதல் மிக கனமழையும், புதுக்கோட்டை, தஞ்சாவூர், திருவாரூர், நாகப்பட்டினம், மயிலாடுதுறை, சிவகங்கை, மதுரை, விருதுநகர், திருப்பூர், ஈரோடு, தென்காசி, தேனி, திண்டுக்கல் மாவட்டங்கள் மற்றும் காரைக்கால் பகுதிகளில் ஓரிரு இடங்களில் கனமழை பெய்யவாய்ப்புள்ளது.

05.11.2023: தமிழ்நாடு, புதுச்சேரி மற்றும் காரைக்கால் பகுதிகளில் அநேக இடங்களில் இடி மின்னலுடன் கூடிய லேசானது முதல் மிதமான மழை பெய்யக்கூடும். நீலகிரி, ஈரோடு, கிருஷ்ணகிரி, தர்மபுரி, திருப்பத்தூர் மற்றும் சேலம் மாவட்டங்களில் ஓரிரு இடங்களில் கனமழை பெய்யவாய்ப்புள்ளது.

06.11.2023: தமிழ்நாடு, புதுச்சேரி மற்றும் காரைக்கால் பகுதிகளில் அநேக இடங்களில் இடி மின்னலுடன் கூடிய லேசானது முதல் மிதமான மழை பெய்யக்கூடும். கோயம்புத்தூர் மாவட்டத்தின் மலைப்பகுதிகள், நீலகிரி, ஈரோடு, கிருஷ்ணகிரி, தர்மபுரி, திருப்பத்தூர், சேலம், தேனி, திண்டுக்கல் மற்றும் திருப்பூர் மாவட்டங்களில் ஓரிரு இடங்களில் கனமழை பெய்யவாய்ப்புள்ளது.

07.11.2023: தமிழ்நாடு, புதுச்சேரி மற்றும் காரைக்கால் பகுதிகளில் ஒருசில இடங்களில் இடி மின்னலுடன் கூடிய லேசானது முதல் மிதமான மழை பெய்யக்கூடும்.

08.11.2023 மற்றும் 09.11.2023: தமிழ்நாடு, புதுச்சேரி மற்றும் காரைக்கால் பகுதிகளில் ஒருசில இடங்களில் லேசானது முதல் மிதமான மழை பெய்யக்கூடும்.

சென்னை மற்றும் புறநகர் பகுதிகளுக்கான வானிலை முன்னறிவிப்பு:

அடுத்த 24 மணி நேரத்திற்கு வானம் பொதுவாக மேகமூட்டத்துடன் காணப்படும். நகரின் ஒருசில பகுதிகளில் அவ்வப்போது மிதமான மழையும், ஒருசில சமயங்களில் இடி மின்னலுடன் கூடிய பலத்த மழையும் பெய்ய வாய்ப்புள்ளது. அதிகபட்ச வெப்பநிலை 30-31 டிகிரி செல்சியஸ் மற்றும் குறைந்தபட்ச வெப்பநிலை 25-26 டிகிரி செல்சியஸாக இருக்கக்கூடும்.

அடுத்த 48 மணி நேரத்திற்கு வானம் ஓரளவு மேகமூட்டத்துடன் காணப்படும். நகரின் ஒருசில பகுதிகளில் இடி மின்னலுடன் கூடிய லேசான / மிதமான மழை பெய்யக்கூடும். அதிகபட்ச வெப்பநிலை 32 டிகிரி செல்சியஸை ஒட்டியும் மற்றும் குறைந்தபட்ச வெப்பநிலை 25-26 டிகிரி செல்சியஸாக இருக்கக்கூடும்.

மீனவர்களுக்கான எச்சரிக்கை: ஏதுமில்லை.

மேலும் விவரங்களுக்கு: mausam.imd.gov.in/chennai இணையதளத்தை காணவும்.

பா. செந்தாமரை கண்ணன்
இயக்குனர்

தென் மண்டல தலைவருக்காக
மண்டல வானிலை ஆய்வு மையம், சென்னை

01.10.2023 முதல் 03.11.2023 வரை பெய்த மழை அளவு

	பதிவான மழை (மி.மீ)	இயல்பு மழை (மி.மீ)	இயல்பிலிருந்து விலகல் (%)
அரியலூர்	49.5	177.0	-72
செங்கல்பட்டு	72.7	267.1	-73
சென்னை	92.5	312.8	-70
கோயம்புத்தூர்	188.2	180.5	4
கடலூர்	81.2	237.7	-66
தர்மபுரி	67.5	181.0	-63
திண்டுக்கல்	137.2	217.4	-37
ஈரோடு	114.5	169.6	-33
கள்ளக்குறிச்சி	55.1	181.0	-70
காஞ்சிபுரம்	92.1	218.4	-58
கன்னியாகுமரி	568.1	280.2	103
காரைக்கால்	219.1	314.9	-30
கரூர்	82.1	144.6	-43
கிருஷ்ணகிரி	51.3	176.9	-71
மதுரை	171.5	195.2	-12
மயிலாடுதுறை	98.3	279.2	-65
நாகப்பட்டினம்	145.1	276.4	-48
நாமக்கல்	100.7	149.2	-32
நீலகிரி	174.4	253.1	-31
பெரம்பலூர்	51.0	186.7	-73
புதுச்சேரி	58.0	312.8	-81
புதுக்கோட்டை	89.1	154.7	-42
ராமநாதபுரம்	144.0	215.5	-33
ராணிப்பேட்டை	67.0	168.5	-60
சேலம்	90.6	180.7	-50
சிவகங்கை	120.4	202.8	-41
தென்காசி	208.2	204.9	2
தஞ்சாவூர்	92.8	196.7	-53
தேனி	205.2	189.6	8
திருநெல்வேலி	240.5	181.8	32
திருப்பத்தூர்	51.1	143.0	-64
திருப்பூர்	137.9	156.2	-12
திருவள்ளூர்	71.3	248.3	-71
திருவண்ணாமலை	71.7	196.4	-63
திருவாரூர்	89.0	226.4	-61
தூத்துக்குடி	84.9	182.6	-54
திருச்சிராப்பள்ளி	88.2	160.7	-45
வேலூர்	74.9	168.2	-55
விழுப்புரம்	74.1	200.6	-63
விருதுநகர்	177.3	193.1	-8
தமிழ்நாடு மற்றும் புதுவை	116.9	193.7	-40

வட கிழக்கு பருவமழை - 2023 தமிழ்நாடு மற்றும் புதுவை
 01.10.2023 முதல் 03.11.2023 வரை பெய்த மழை அளவு
 பதிவான மழை : 116.9 (மி மீ) இயல்பு மழை : 193.7 (மி மீ)
 இயல்பிலிருந்து வேறுபாடு : (-) 40 %

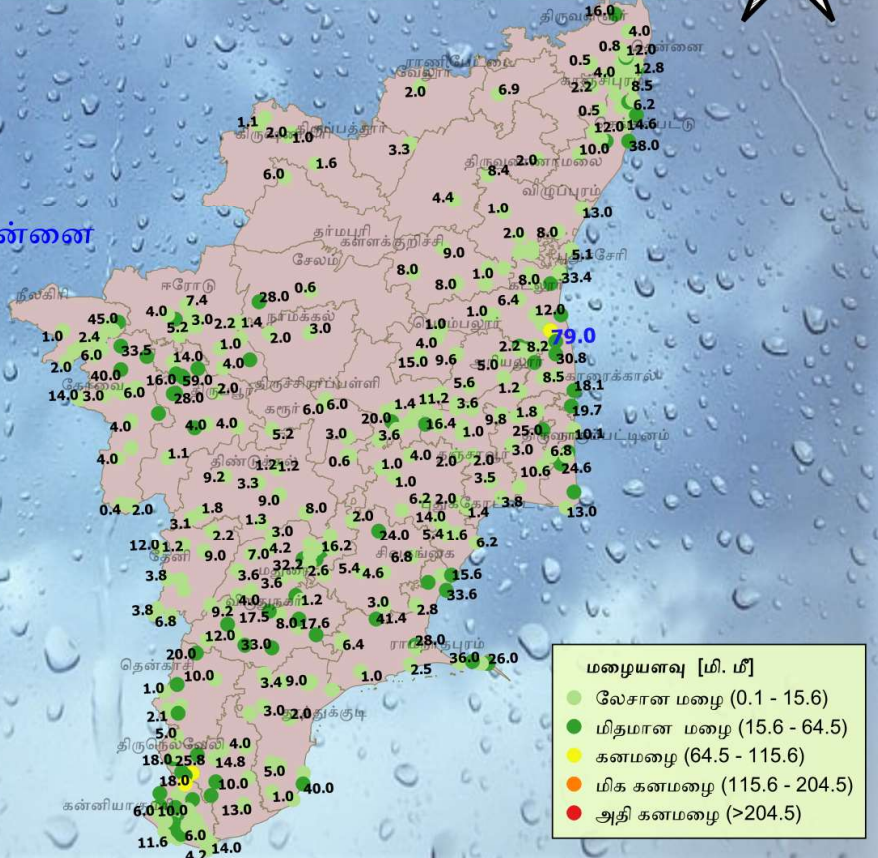


03/11/2023 காலை 8.30 மணியுடன் முடிவடைந்த
 24 மணி நேரத்தில் பதிவான மழையளவு [மி. மீ]



இந்திய வானிலைத் துறை
 மண்டல வானிலை நிலையம், சென்னை
 தேதி : 03/11/2023

அதிகபட்ச மழையளவு [மி. மீ] : 79
 இடம் : சிதம்பரம் AWS (கடலூர்)





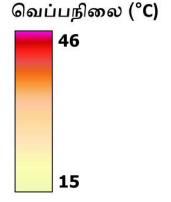
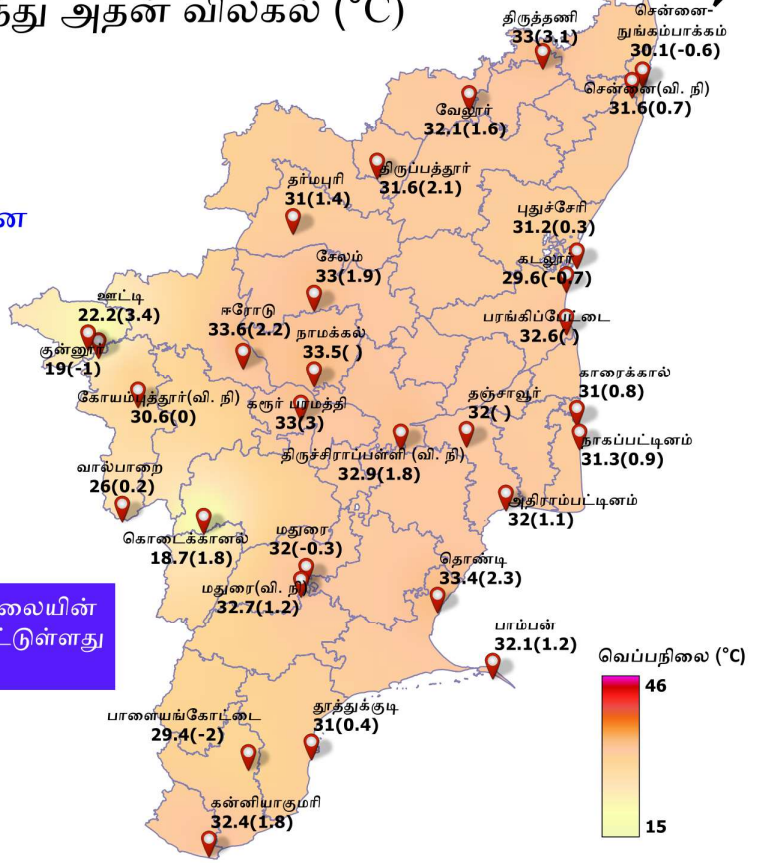
03/11/2023 காலை 8.30 மணியுடன் முடிவடைந்த 24 மணி நேரத்தில் பதிவான அதிகபட்ச வெப்பநிலை (°C) மற்றும் இயல்பிலிருந்து அதன் விலகல் (°C)



இந்திய வானிலைத் துறை
மண்டல வானிலை நிலையம், சென்னை
தேதி: 03/11/2023

அதிகபட்ச வெப்பநிலை : 33.6° C
இடம் : ஈரோடு

குறிப்பு: இயல்பிலிருந்து அதிகபட்ச வெப்ப நிலையின் விலகல் அடைப்புக் குறியில் கொடுக்கப்பட்டுள்ளது
வி.நி : விமான நிலையம்



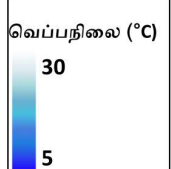
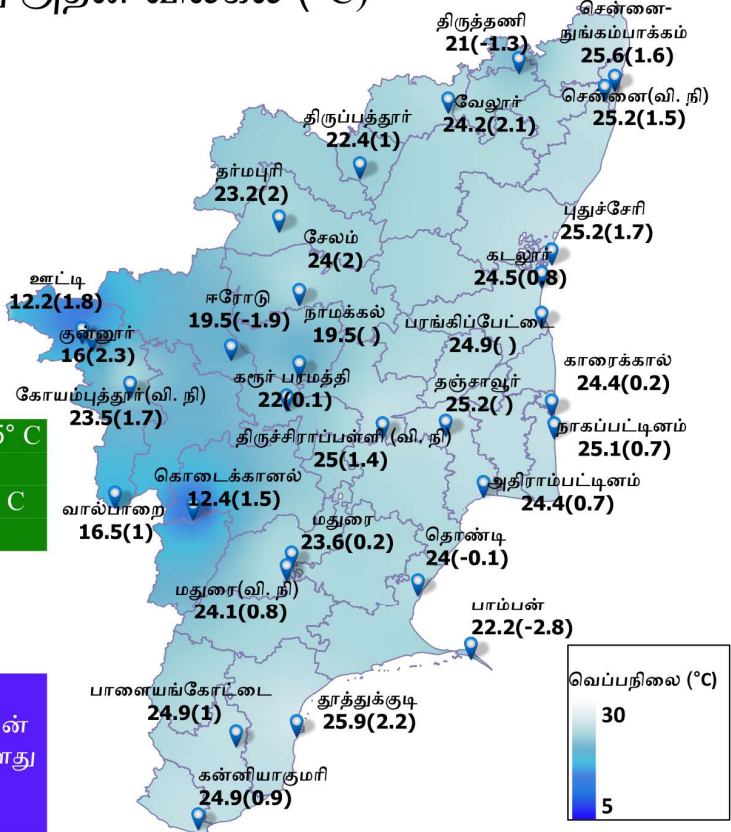
03/11/2023 காலை 8.30 மணியுடன் முடிவடைந்த 24 மணி நேரத்தில் பதிவான குறைந்தபட்ச வெப்பநிலை (°C) மற்றும் இயல்பிலிருந்து அதன் விலகல் (°C)



இந்திய வானிலைத் துறை
மண்டல வானிலை நிலையம், சென்னை
தேதி : 03/11/2023

குறைந்தபட்ச வெப்பநிலை (சமவெளி பகுதிகளில்) : 19.5° C
இடம் : ஈரோடு
குறைந்தபட்ச வெப்பநிலை (மலை பகுதிகளில்) : 12.2° C
இடம் : ஊட்டி

குறிப்பு: இயல்பிலிருந்து குறைந்தபட்ச வெப்ப நிலையின் விலகல் அடைப்புக் குறியில் கொடுக்கப்பட்டுள்ளது
வி.நி : விமான நிலையம்



வகைப்பாடு

வட தமிழக மாவட்டங்கள்	சென்னை, காஞ்சிபுரம், செங்கல்பட்டு, திருவள்ளூர், கடலூர், விழுப்புரம், கள்ளக்குறிச்சி, தஞ்சாவூர், திருவாரூர், நாகப்பட்டினம், மயிலாடுதுறை, புதுக்கோட்டை, வேலூர், திருப்பத்தூர், ராணிப்பேட்டை, திருவண்ணாமலை, கிருஷ்ணகிரி, சேலம், தர்மபுரி, நாமக்கல், நீலகிரி, திருப்பூர், கோயம்புத்தூர், ஈரோடு, கரூர், திருச்சிராப்பள்ளி, அரியலூர், பெரம்பலூர்
தென் தமிழக மாவட்டங்கள்	ராமநாதபுரம், திருநெல்வேலி, தென்காசி, தூத்துக்குடி, தேனி, கன்னியாகுமரி, சிவகங்கை, விருதுநகர், திண்டுக்கல், மதுரை
உள் தமிழக மாவட்டங்கள்	வேலூர், திருப்பத்தூர், ராணிப்பேட்டை, திருவண்ணாமலை, கிருஷ்ணகிரி, தர்மபுரி, சேலம், நாமக்கல், நீலகிரி, திருப்பூர், கோயம்புத்தூர், ஈரோடு, கரூர், திருச்சிராப்பள்ளி, அரியலூர், பெரம்பலூர், சிவகங்கை, விருதுநகர், தேனி, திண்டுக்கல், மதுரை, தென்காசி, கள்ளக்குறிச்சி
வடஉள் தமிழக மாவட்டங்கள்	வேலூர், திருப்பத்தூர், ராணிப்பேட்டை, காஞ்சிபுரம், திருவண்ணாமலை, கிருஷ்ணகிரி, தர்மபுரி, சேலம், நாமக்கல், நீலகிரி, திருப்பூர், கோயம்புத்தூர், ஈரோடு, கரூர், திருச்சிராப்பள்ளி, அரியலூர், பெரம்பலூர்.
தென்உள் தமிழக மாவட்டங்கள்	சிவகங்கை, விருதுநகர், தேனி, திண்டுக்கல், மதுரை, தென்காசி.
கடலோர தமிழக மாவட்டங்கள்	சென்னை, செங்கல்பட்டு, திருவள்ளூர், கடலூர், விழுப்புரம், தஞ்சாவூர், திருவாரூர், நாகப்பட்டினம், மயிலாடுதுறை, புதுக்கோட்டை, ராமநாதபுரம், திருநெல்வேலி, தூத்துக்குடி, கன்னியாகுமரி.
வட கடலோர தமிழக மாவட்டங்கள்	சென்னை, செங்கல்பட்டு, திருவள்ளூர், கடலூர், விழுப்புரம், தஞ்சாவூர், திருவாரூர், நாகப்பட்டினம், புதுக்கோட்டை, மயிலாடுதுறை.
தென் கடலோர தமிழக மாவட்டங்கள்	ராமநாதபுரம், திருநெல்வேலி, தூத்துக்குடி, கன்னியாகுமரி
டெல்டா மாவட்டங்கள்	தஞ்சாவூர், திருவாரூர், நாகப்பட்டினம், மயிலாடுதுறை, புதுக்கோட்டை
மேற்கு தொடர்ச்சி மலை மாவட்டங்கள்	நீலகிரி, கோயம்புத்தூர், தேனி, திண்டுக்கல், திருப்பூர், தென்காசி, விருதுநகர்

மழைப்பொழிவின் பரவல்:

(விழுக்காடு) மழை பதிவான இடங்கள்	வகைப்பாடு
76-100	பெரும்பாலான
51-75	அநேக
26-50	ஒருசில
1-25	ஓரிரு
மழையில்லை	வறண்ட

மழைப்பொழிவின் தீவிரம்: (செ.மீ.)

1 செ.மீ. வரை	லேசான மழை
2-6	மிதமான மழை
7-11	கனமழை
12-20	மிக கனமழை
≥ 21	அதி கனமழை