

இந்திய அரசு

இந்திய வானிலை ஆய்வு துறை
மண்டல வானிலை ஆய்வு மையம்
6, கல்லூரி சாலை
சென்னை - 600006
தொலைபேசி : 044- 28271951



GOVERNMENT OF INDIA

INDIA METEOROLOGICAL DEPARTMENT
Regional Meteorological Centre
6, College Road
Chennai-600006
Phone: 044- 28271951

நாள்: 05-05-2023

நேரம்: 1345 மணி

தமிழகம், புதுவை மற்றும் காரைக்கால் பகுதிகளுக்கான தினசரி வானிலை அறிக்கை

கடந்த 24 மணி நேரத்திற்கான வானிலை தொகுப்பு:

தமிழகத்தில் ஒருசில இடங்களில் மழை பெய்துள்ளது. புதுச்சேரி மற்றும் காரைக்கால் பகுதிகளில் லேசான மழை பதிவாகியுள்ளது.

கடந்த 24 மணி நேரத்தில் பதிவான மழை அளவு (சென்டிமீட்டரில்):

லக்கூர் (கடலூர்) 16, வேப்பூர் (கடலூர்), மொடக்குறிச்சி (ஈரோடு) தலா 11, சங்கராபுரம் (கள்ளக்குறிச்சி) 10, லப்பைக்குடிகாடு (பெரம்பலூர்), திருச்சுழி (விருதுநகர்), பரமத்திவேலூர் (நாமக்கல்), பெருங்குளூர் (புதுக்கோட்டை), செங்கம் (திருவண்ணாமலை) தலா 9, தொண்டி (ராமநாதபுரம்), காட்டுமயிலூர் (கடலூர்), கலசப்பாக்கம் (திருவண்ணாமலை), ஈரோடு தலா 8, திருத்துறைப்பூண்டி (திருவாரூர்), தலைவாசல் (சேலம்) தலா 7, திருமயம் (புதுக்கோட்டை), பெலாந்துறை (கடலூர்), அரிமளம் (புதுக்கோட்டை), பாம்பன் (ராமநாதபுரம்), கிளானிலை (புதுக்கோட்டை) தலா 6, தீர்த்தாண்டானம் (ராமநாதபுரம்), கரியக்கோவில் அணை (சேலம்), வேடசந்தூர் (திண்டுக்கல்), நத்தம் (திண்டுக்கல்), வட்டானம் (ராமநாதபுரம்), கேசிஎஸ் மில்-1 கடவனூர் (கள்ளக்குறிச்சி) தலா 5, சந்தியூர் KVK AWS (சேலம்), ஆண்டிபட்டி (மதுரை), உடையாளிபட்டி (புதுக்கோட்டை), எலந்தகுட்டைமேடு (ஈரோடு), ராமேஸ்வரம் (இராமநாதபுரம்), காரைக்குடி (சிவகங்கை), ஆர்எஸ்சிஎஸ்-3 செம்மேடு (விழுப்புரம்), பிலவாக்கல் (விருதுநகர்), ஏத்தாபூர் (சேலம்), கோவிலங்குளம் (விருதுநகர்), அருப்புக்கோட்டை KVK AWS (விருதுநகர்), ஆனைமடுவு அணை (சேலம்), கள்ளக்குறிச்சி தலா 4, ஸ்ரீமுஷ்ணம் (கடலூர்), பஞ்சப்பட்டி (கரூர்), கிருஷ்ணராயபுரம் (கரூர்), நெடுங்கல் (கிருஷ்ணகிரி), மீ மாத்தூர் (கடலூர்), நன்னிலம் (திருவாரூர்), காரையூர் (புதுக்கோட்டை), அதனக்கோட்டை (புதுக்கோட்டை), துறையூர் (திருச்சி), கெட்டி (நீலகிரி), சிறுகுடி (திருச்சி), மண்டபம் (ராமநாதபுரம்), திருவாடானை (இராமநாதபுரம்), வம்பன் KVK AWS (புதுக்கோட்டை), ஆலங்காயம் (திருப்பத்தூர்), கீழ்ச்செருவாய் (கடலூர்), அருப்புக்கோட்டை (விருதுநகர்), டேனிஷ்பேட்டை (சேலம்), தங்கச்சிமடம் (ராமநாதபுரம்), மோகனூர் (நாமக்கல்), சோளிங்கர் (இராணிப்பேட்டை), காமாட்சிபுரம் (திண்டுக்கல்), பில்லிமலை எஸ்டேட் (நீலகிரி), வாடிப்பட்டி (மதுரை), கோமுகி அணை பொதுப்பணித்துறை (கள்ளக்குறிச்சி), பாப்பிரெட்டிப்பட்டி (தருமபுரி) தலா 3, நம்பியூர் (ஈரோடு), பெருந்துறை (ஈரோடு), மணிமுத்தாறு அணை பொதுப்பணித்துறை (கள்ளக்குறிச்சி), ஆண்டிமடம் தாலுகா அலுவலகம் (அரியலூர்), அரியலூர் முகாம் பகுதி (கள்ளக்குறிச்சி), கொடுமுடி (ஈரோடு), பில்லூர் அணை மேட்டுப்பாளையம் (கோவை), திருப்பத்தூர் (சிவகங்கை), திருப்பத்தூர் PTO (திருப்பத்தூர்), மீமிசல் (புதுக்கோட்டை), குன்னூர் (நீலகிரி), சத்தியார் (மதுரை), பவானி (ஈரோடு), திண்டுக்கல், கீரனூர் (புதுக்கோட்டை), மானாமதுரை (சிவகங்கை), சிவகங்கை, வாலினோகம் (ராமநாதபுரம்), திருவாரூர், திருச்சி டவுன் (திருச்சி), ரிஷிவந்தியம் (கள்ளக்குறிச்சி), கிருஷ்ணகிரி, பாலவிதிதி (கரூர்), கடலூர் (கரூர்), ராமநாடு KVK AWS (ராமநாதபுரம்), அகரம் சீகூர் (பெரம்பலூர்), பவானிசாகர் (ஈரோடு) தலா 2, தியாகதூர்கம் (கள்ளக்குறிச்சி), ஆர்.எஸ்.மங்கலம் (ராமநாதபுரம்), புதுக்கோட்டை, ராசிபுரம் (நாமக்கல்), மாயனூர் (கரூர்), க.பரமத்தி (கரூர்), திருப்புவனம் (சிவகங்கை), தொழுவூர் (கடலூர்), மணமேல்குடி (புதுக்கோட்டை), ஆர்.கே.பேட்டை (திருவள்ளூர்), சங்கரிதூர்கம் (சேலம்), ஓசூர் (கிருஷ்ணகிரி), ஓட்டன்சத்திரம் (திண்டுக்கல்), ஆதார் எஸ்டேட் (நீலகிரி), ஆனைப்பாளையம் (கரூர்), காவேரிப்பாக்கம் (இராணிப்பேட்டை), மரக்காணம் (விழுப்புரம்), பையூர் AWS (கிருஷ்ணகிரி), அவலாஞ்சி (நீலகிரி), பாப்பாரப்பட்டி KVK AWS (தருமபுரி), விருகாபுர் (கள்ளக்குறிச்சி), கெத்தை (நீலகிரி), வி.களத்தூர் (பெரம்பலூர்), கந்தர்வகோட்டை (புதுக்கோட்டை), கெலவரப்பள்ளி அணை (கிருஷ்ணகிரி), கலயநல்லூர் (கள்ளக்குறிச்சி), பாலமோர்

(கன்னியாகுமரி), அறந்தாங்கி (புதுக்கோட்டை), மூலனூர் (திருப்பூர்), ஆர்எஸ்எல்-3 அவலூர் பேட்டை (விழுப்புரம்), பெனுகொண்டபுரம் (கிருஷ்ணகிரி), அழகரை எஸ்டேட் (நீலகிரி), கல்லணை (தஞ்சாவூர்), தேவகோட்டை (சிவகங்கை), நாவலூர் கோட்டப்பட்டு (திருச்சி), இலுப்பூர் (புதுக்கோட்டை), ஜம்புகுட்டப்பட்டி (கிருஷ்ணகிரி), பொன்னமராவதி (புதுக்கோட்டை), பாலர் அணைக்கட்டு (இராணிப்பேட்டை), பர்லியார் (நீலகிரி), ஆவுடையார்கோயில் (புதுக்கோட்டை), மதுக்கூர் (தஞ்சாவூர்), மைலம்பட்டி (கரூர்), ராமநாதபுரம், குடிமியான்மலை (புதுக்கோட்டை), நகுடி (புதுக்கோட்டை), கீழ்பென்னாத்தூர் (திருவண்ணாமலை), கமுதி (இராமநாதபுரம்), மகாபலிபுரம் (செங்கல்பட்டு), உதகமண்டலம் (நீலகிரி), குன்னூர் PTO (நீலகிரி), பொன்னனியாறு அணை (திருச்சி), அரவக்குறிச்சி (கரூர்), குமாரபாளையம் (நாமக்கல்), கவுந்தப்பாடி (ஈரோடு), தத்தியெங்கர்பேட்டை (திருச்சி), சுத்தமல்லி அணை (அரியலூர்), கரூர், திருச்செங்கோடு (நாமக்கல்), காரியாபட்டி (விருதுநகர்), கோபிசெட்டிபாளையம் (ஈரோடு), துவாக்குடி (திருச்சி), ஹரூர் (தருமபுரி) தலா 1.

வெப்பநிலை பற்றிய குறிப்பு :

அதிகபட்ச வெப்பநிலை: ஈரோட்டில் 37.6 டிகிரி செல்சியஸ் பதிவாகியுள்ளது.

24 மணி நேர வெப்பநிலை மாறுதல்: (அதிகபட்ச வெப்பநிலை)

| | |
|--|---|
| மிக அதிகரித்துள்ளது (4.1° செல்சியஸ் அல்லது அதற்கு அதிகம்) | ----- |
| கணிசமாக அதிகரித்துள்ளது (2.1° செல்சியஸ் முதல் 4.0° செல்சியஸ் வரை) | சென்னை, கோயம்புத்தூர், கடலூர், கன்னியாகுமரி, திருநெல்வேலி, ராமநாதபுரம் மாவட்டங்கள் மற்றும் புதுச்சேரியில் |
| கணிசமாக குறைந்துள்ளது (- 2.1° செல்சியஸ் முதல் - 4.0° செல்சியஸ் வரை) | ----- |
| மிகவும் குறைந்துள்ளது (-4.1° செல்சியஸ் அல்லது அதற்கும் குறைவாக) | ----- |
| பெரிய மாற்றமில்லை (-2.0° செல்சியஸ் முதல் 2.0° செல்சியஸ் வரை) | மற்ற ஏனைய மாவட்டங்களில் |

இயல்பு நிலையிலிருந்து வெப்ப அளவின் வேறுபாடு: (அதிகபட்ச வெப்பநிலை)

| | |
|--|---|
| இயல்பை விட மிக மிக அதிகம் (5.1° செல்சியஸ் அல்லது அதற்கு அதிகம்) | ----- |
| இயல்பை விட மிக அதிகம் (3.1° செல்சியஸ் முதல் 5.0° செல்சியஸ் வரை) | ----- |
| இயல்பை விட அதிகம் (1.6° செல்சியஸ் முதல் 3.0° செல்சியஸ் வரை) | ----- |
| இயல்பை விட குறைவு (- 1.6° செல்சியஸ் முதல் 3.0° செல்சியஸ் வரை) | சென்னை, கோயம்புத்தூர், நீலகிரி, கடலூர், தர்மபுரி, திண்டுக்கல், மதுரை, நாகப்பட்டினம், சேலம், திருச்சி மாவட்டங்கள் மற்றும் புதுச்சேரியில் |
| இயல்பை விட மிக குறைவு (- 3.1° செல்சியஸ் முதல் 5.0° செல்சியஸ் வரை) | மதுரை, திருப்பத்தூர், திருவள்ளூர், நீலகிரி, வேலூர் மாவட்டங்கள் மற்றும் காரைக்கால் பகுதிகளில் |
| இயல்பை விட மிக மிக குறைவு (- 5.1° செல்சியஸ் அல்லது அதற்கு கீழ்) | ----- |
| இயல்பு நிலை (-1.5° செல்சியஸ் முதல் 1.5° செல்சியஸ் வரை) | மற்ற ஏனைய மாவட்டங்களில் |

அடுத்த 5 தினங்களுக்கான வானிலை முன்னறிவிப்பு மற்றும் எச்சரிக்கை:

1. தமிழக கடலோரப்பகுதிகளின் மேல் வளிமண்டல கீழடுக்கு சுழற்சி நிலவுகிறது.
2. தென்கிழக்கு வங்கக்கடல் பகுதிகளில் நாளை 6-ஆம் தேதி வாக்கில் ஒரு வளிமண்டல கீழடுக்கு சுழற்சி நிலவக்கூடும். இதன் காரணமாக அப்பகுதிகளில் 7-ஆம் தேதி வாக்கில் ஒரு காற்றழுத்த தாழ்வு பகுதி உருவாகக்கூடும். இது 8-ஆம் தேதி வாக்கில் காற்றழுத்த தாழ்வு மண்டலமாக வலுப்பெற்று வடக்கு திசையில் நகர்ந்து மத்திய வங்கக்கடல் பகுதிகளில் புயலாக வலுபெறக்கூடும்.

05.05.2023: தமிழ்நாடு, புதுச்சேரி மற்றும் காரைக்கால் பகுதிகளில் ஒருசில இடங்களில் இடி மின்னலுடன் கூடிய லேசானது முதல் மிதமான மழை பெய்யக்கூடும். புதுக்கோட்டை, தஞ்சாவூர், திருவாரூர், நாகப்பட்டினம், மயிலாடுதுறை, கடலூர், திருச்சிராப்பள்ளி, பெரம்பலூர், அரியலூர், கள்ளக்குறிச்சி, சேலம், தர்மபுரி, நாமக்கல், கிருஷ்ணகிரி, திருப்பத்தூர் மாவட்டங்கள் மற்றும் காரைக்கால் பகுதிகளில் ஓரிரு இடங்களில் கனமழை பெய்யவாய்ப்புள்ளது.

06.05.2023 மற்றும் 07.05.2023: தமிழ்நாடு, புதுச்சேரி மற்றும் காரைக்கால் பகுதிகளில் ஒருசில இடங்களில் இடி மின்னலுடன் கூடிய லேசானது முதல் மிதமான மழை பெய்யக்கூடும்.

08.05.2023 மற்றும் 09.05.2023: தமிழ்நாடு, புதுச்சேரி மற்றும் காரைக்கால் பகுதிகளில் ஓரிரு இடங்களில் லேசானது முதல் மிதமான மழை பெய்யக்கூடும்.

அதிகபட்ச வெப்பநிலை :

06.05.2023 முதல் 09.05.2023 வரை: தமிழ்நாடு, புதுச்சேரி மற்றும் காரைக்கால் பகுதிகளில் அதிகபட்ச வெப்பநிலை படிப்படியாக 2 - 4 டிகிரி செல்சியஸ் உயரக்கூடும்.

சென்னை மற்றும் புறநகர் பகுதிகளுக்கான வானிலை முன்னறிவிப்பு:

அடுத்த 24 மணி நேரத்திற்கு வானம் ஓரளவு மேகமூட்டத்துடன் காணப்படும். நகரின் ஓரிரு இடங்களில் இடி மின்னலுடன் கூடிய லேசான / மிதமான மழை பெய்யக்கூடும். அதிகபட்ச வெப்பநிலை 35-36 டிகிரி செல்சியஸ் மற்றும் குறைந்தபட்ச வெப்பநிலை 27 டிகிரி செல்சியஸ் அளவில் இருக்கக்கூடும்.

அடுத்த 48 மணி நேரத்திற்கு வானம் ஓரளவு மேகமூட்டத்துடன் காணப்படும். நகரின் ஓரிரு இடங்களில் இடி மின்னலுடன் கூடிய லேசான மழை பெய்யக்கூடும். அதிகபட்ச வெப்பநிலை 35-36 டிகிரி செல்சியஸ் மற்றும் குறைந்தபட்ச வெப்பநிலை 27 டிகிரி செல்சியஸ் அளவில் இருக்கக்கூடும்.

மீனவர்களுக்கான எச்சரிக்கை:

05.05.2023: குமரிக்கடல் பகுதிகளில் சூறாவளிக்காற்று மணிக்கு 50 முதல் 60 கிலோ மீட்டர் வேகத்திலும் இடையிடையே 70 கிலோ மீட்டர் வேகத்தில் வீசக்கூடும். மன்னார் வளைகுடா பகுதிகள், தமிழக கடலோரப்பகுதிகள், இலங்கை கடலோரப்பகுதிகள், தென் மேற்கு மற்றும் அதனை ஒட்டிய தென்கிழக்கு வங்கக்கடல் பகுதிகளின் தெற்கு பகுதிகளில் சூறாவளிக்காற்று மணிக்கு 40 முதல் 45 கிலோ மீட்டர் வேகத்திலும் இடையிடையே 55 கிலோ மீட்டர் வேகத்தில் வீசக்கூடும்.

06.05.2023: குமரிக்கடல் பகுதிகள், மன்னார் வளைகுடா பகுதிகள், தமிழக கடலோரப்பகுதிகள், தென்கிழக்கு - தென் மேற்கு வங்கக்கடல் பகுதிகளின் தெற்கு பகுதிகள், தெற்கு அந்தமான் கடல் பகுதிகளின் தெற்கு பகுதிகளில் சூறாவளிக்காற்று மணிக்கு 40 முதல் 45 கிலோ மீட்டர் வேகத்திலும் இடையிடையே 55 கிலோ மீட்டர் வேகத்தில் வீசக்கூடும்.

07.05.2023: தென்கிழக்கு வங்கக்கடல் பகுதிகளின் தெற்கு பகுதிகளில் சூறாவளிக்காற்று மணிக்கு 45 முதல் 55 கிலோ மீட்டர் வேகத்திலும் இடையிடையே 65 கிலோ மீட்டர் வேகத்தில் வீசக்கூடும்.

தெற்கு அந்தமான் கடல் பகுதிகள், தென் மேற்கு வங்கக்கடல் பகுதிகளின் தெற்கு பகுதிகள் மற்றும் இலங்கை கடலோரப்பகுதிகளில் சூறாவளிக்காற்று மணிக்கு 40 முதல் 45 கிலோ மீட்டர் வேகத்திலும் இடையிடையே 55 கிலோ மீட்டர் வேகத்தில் வீசக்கூடும்.

08.05.2023: தென்கிழக்கு வங்கக்கடல் பகுதிகளின் தெற்கு பகுதிகளில் சூறாவளிக்காற்று மணிக்கு 50 முதல் 60 கிலோ மீட்டர் வேகத்திலும் இடையிடையே 70 கிலோ மீட்டர் வேகத்தில் வீசக்கூடும்.

தெற்கு அந்தமான் கடல் பகுதிகள், தென் மேற்கு வங்கக்கடல் பகுதிகளின் தெற்கு பகுதிகள், இலங்கை கடலோரப்பகுதிகள் மற்றும் குமரிக்கடல் பகுதிகளில் சூறாவளிக்காற்று மணிக்கு 40 முதல் 45 கிலோ மீட்டர் வேகத்திலும் இடையிடையே 55 கிலோ மீட்டர் வேகத்தில் வீசக்கூடும்.

09.05.2023: தென்கிழக்கு வங்கக்கடல் பகுதிகளில் சூறாவளிக்காற்று மணிக்கு 50 முதல் 60 கிலோ மீட்டர் வேகத்திலும் இடையிடையே 70 கிலோ மீட்டர் வேகத்திலும் மற்றும் அதனை ஒட்டிய தென் மேற்கு வங்கக்கடல், மத்திய வங்கக்கடல் மற்றும் அந்தமான் கடல் பகுதிகளில் சூறாவளிக்காற்று மணிக்கு 40 முதல் 45 கிலோ மீட்டர் வேகத்திலும் இடையிடையே 55 கிலோ மீட்டர் வேகத்தில் வீசக்கூடும்.

மேற்குறிப்பிட்ட நாட்களில் மீனவர்கள் இப்பகுதிகளுக்கு செல்ல வேண்டாமென்று அறிவுறுத்த படுகிறார்கள்.

ஆழ் கடலிலுள்ள மீனவர்கள் **07.05.2023** தேதிக்குள் கரைக்கு திரும்புமாறு அறிவுறுத்த படுகிறார்கள்.

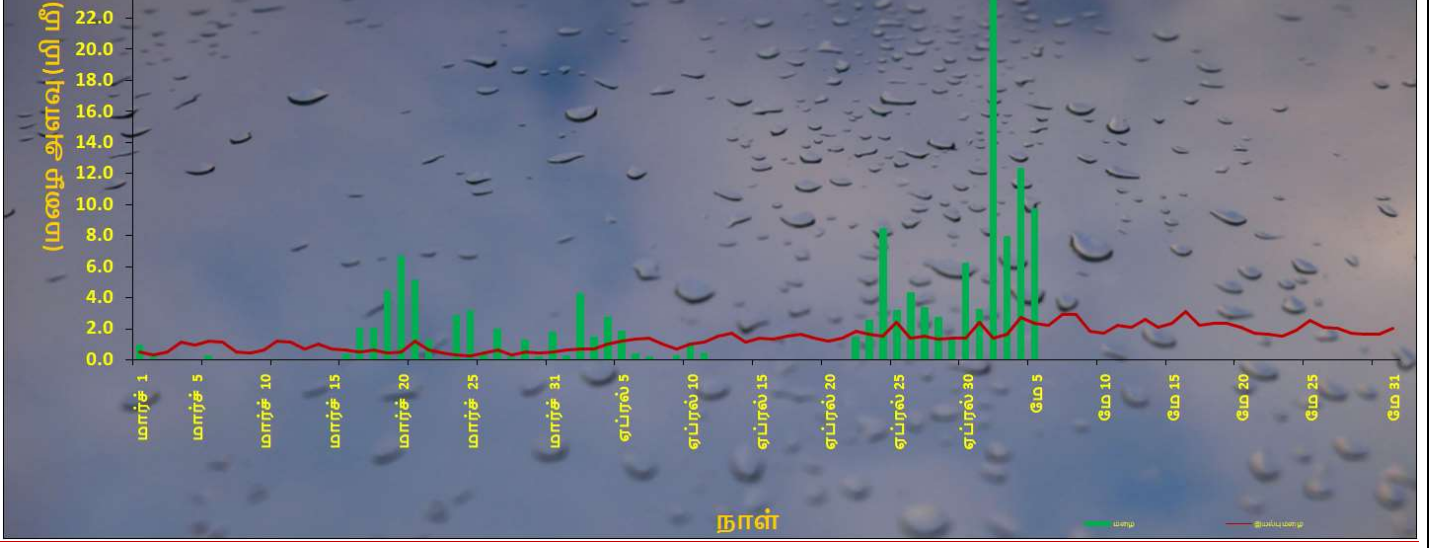
மேலும் விவரங்களுக்கு: mausam.imd.gov.in/chennai இணையதளத்தை காணவும்.

பா. செந்தாமரை கண்ணன்
இயக்குனர்
தென் மண்டல தலைவருக்காக
மண்டல வானிலை ஆய்வு மையம், சென்னை

01.03.2023 முதல் 05.05.2023 வரை பெய்த மழை அளவு

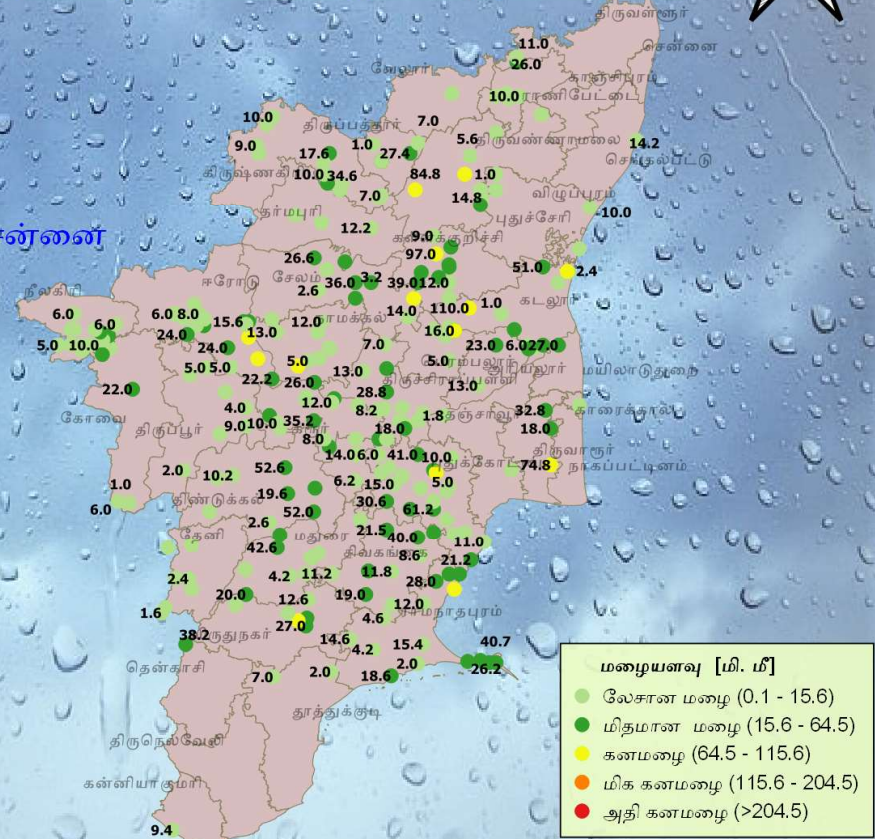
| | பதிவான மழை (மி.மீ) | இயல்பு மழை (மி.மீ) | இயல்பிலிருந்து விலகல் (%) |
|-------------------------------------|-----------------------|-----------------------|------------------------------|
| அரியலூர் | 113.6 | 36.8 | 209 |
| செங்கல்பட்டு | 91.1 | 24.4 | 273 |
| சென்னை | 102.1 | 19.3 | 429 |
| கோயம்புத்தூர் | 285.4 | 92.7 | 208 |
| கடலூர் | 160.1 | 42.0 | 281 |
| தர்மபுரி | 148.7 | 77.4 | 92 |
| திண்டுக்கல் | 238.1 | 100.5 | 137 |
| ஈரோடு | 146.3 | 78.4 | 87 |
| கள்ளக்குறிச்சி | 128.9 | 35.9 | 259 |
| காஞ்சிபுரம் | 62.4 | 28.3 | 120 |
| கன்னியாகுமரி | 170.5 | 165.6 | 3 |
| காரைக்கால் | 134.4 | 57.8 | 133 |
| கரூர் | 77.3 | 54.6 | 42 |
| கிருஷ்ணகிரி | 116.6 | 67.6 | 72 |
| மதுரை | 126.1 | 82.2 | 53 |
| மயிலாடுதுறை | 59.9 | 47.9 | 25 |
| நாகப்பட்டினம் | 158.6 | 56.7 | 180 |
| நாமக்கல் | 94.6 | 68.4 | 38 |
| நீலகிரி | 190.8 | 123.9 | 54 |
| பெரம்பலூர் | 147.7 | 39.1 | 278 |
| புதுச்சேரி | 132.4 | 44.6 | 197 |
| புதுக்கோட்டை | 130.1 | 45.7 | 185 |
| ராமநாதபுரம் | 158.3 | 77.8 | 103 |
| ராணிப்பேட்டை | 126.3 | 35.2 | 259 |
| சேலம் | 135.8 | 79.6 | 71 |
| சிவகங்கை | 135.5 | 73.6 | 84 |
| தென்காசி | 195.0 | 140.2 | 39 |
| தஞ்சாவூர் | 133.3 | 53.8 | 148 |
| தேனி | 163.3 | 118.6 | 38 |
| திருநெல்வேலி | 132.9 | 99.7 | 33 |
| திருப்பத்தூர் | 76.0 | 47.4 | 60 |
| திருப்பூர் | 91.2 | 68.8 | 33 |
| திருவள்ளூர் | 105.6 | 28.7 | 268 |
| திருவண்ணாமலை | 169.9 | 41.1 | 313 |
| திருவாரூர் | 113.8 | 57.5 | 98 |
| தூத்துக்குடி | 108.5 | 83.4 | 30 |
| திருச்சிராப்பள்ளி | 93.6 | 48.6 | 93 |
| வேலூர் | 108.7 | 46.1 | 136 |
| விழுப்புரம் | 95.7 | 29.3 | 227 |
| விருதுநகர் | 194.6 | 94.9 | 105 |
| தமிழ்நாடு மற்றும் புதுவை | 141.1 | 69.0 | 105 |

கோடைகால பருவமழை - 2023 தமிழ்நாடு மற்றும் புதுவை
 01.03.2023 முதல் 05.05.2023 வரை பெய்த மழை அளவு
 பதிவான மழை : 141.1 (மி மீ) இயல்பு மழை : 69.0 (மி மீ)
 இயல்பிலிருந்து விலகல் : (+) 105 %



05/05/2023 காலை 8.30 மணியுடன் முடிவடைந்த
 24 மணி நேரத்தில் பதிவான மழையளவு [மி. மீ]

இந்திய வானிலைத் துறை
 மண்டல வானிலை நிலையம், சென்னை
 தேதி : 05/05/2023





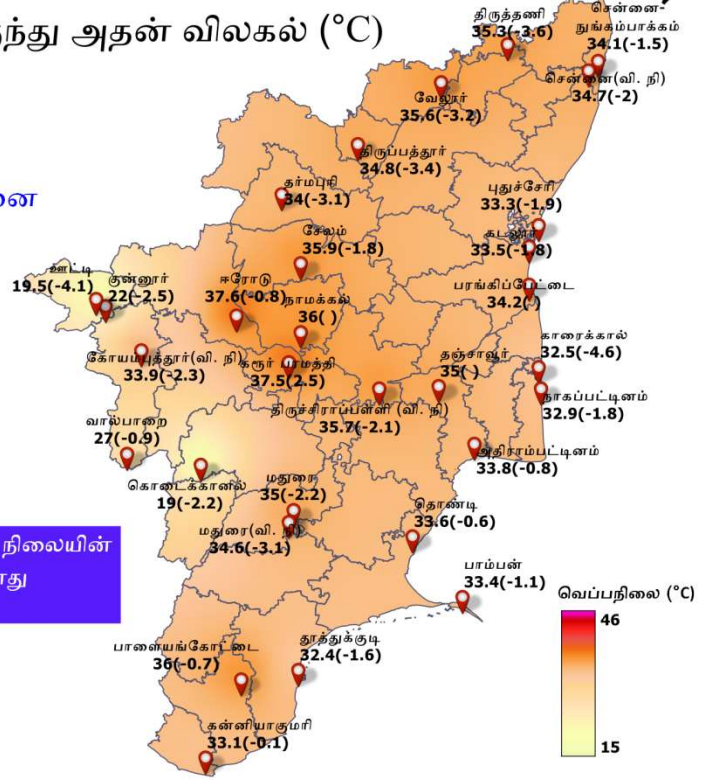
05/05/2023 காலை 8.30 மணியுடன் முடிவடைந்த 24 மணி நேரத்தில் பதிவான அதிகபட்ச வெப்பநிலை (°C) மற்றும் இயல்பிலிருந்து அதன் விலகல் (°C)

இந்திய வானிலைத் துறை
மண்டல வானிலை நிலையம், சென்னை

தேதி: 05/05/2023

அதிகபட்ச வெப்பநிலை : 37.6°C
இடம் : ஈரோடு

குறிப்பு: இயல்பிலிருந்து அதிகபட்ச வெப்ப நிலையின் விலகல் அடைப்புக் குறியில் கொடுக்கப்பட்டுள்ளது
வி.நி : விமான நிலையம்



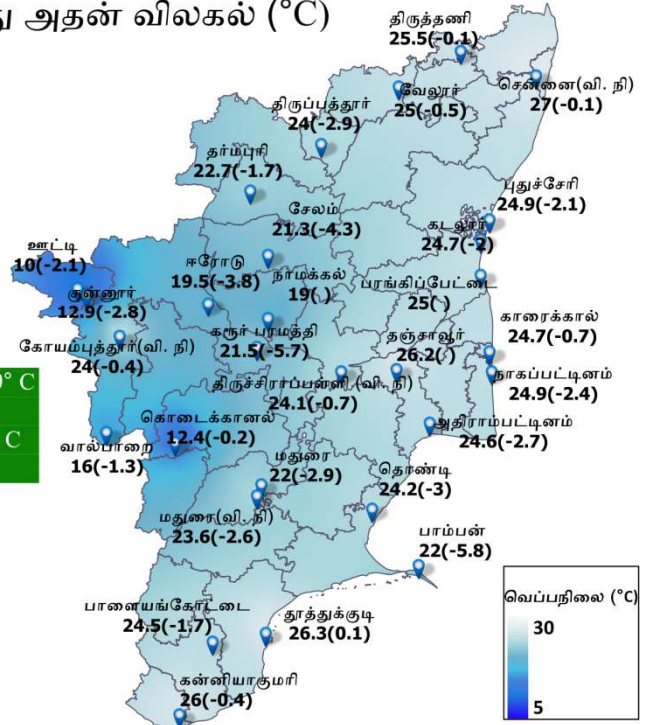
05/05/2023 காலை 8.30 மணியுடன் முடிவடைந்த 24 மணி நேரத்தில் பதிவான குறைந்தபட்ச வெப்பநிலை (°C) மற்றும் இயல்பிலிருந்து அதன் விலகல் (°C)

இந்திய வானிலைத் துறை
மண்டல வானிலை நிலையம், சென்னை

தேதி : 05/05/2023

குறைந்தபட்ச வெப்பநிலை (சமவெளி பகுதிகளில்) : 19°C
இடம் : நாமக்கல்
குறைந்தபட்ச வெப்பநிலை (மலை பகுதிகளில்) : 10°C
இடம் : ஊட்டி

குறிப்பு: இயல்பிலிருந்து குறைந்தபட்ச வெப்ப நிலையின் விலகல் அடைப்புக் குறியில் கொடுக்கப்பட்டுள்ளது
வி.நி : விமான நிலையம்



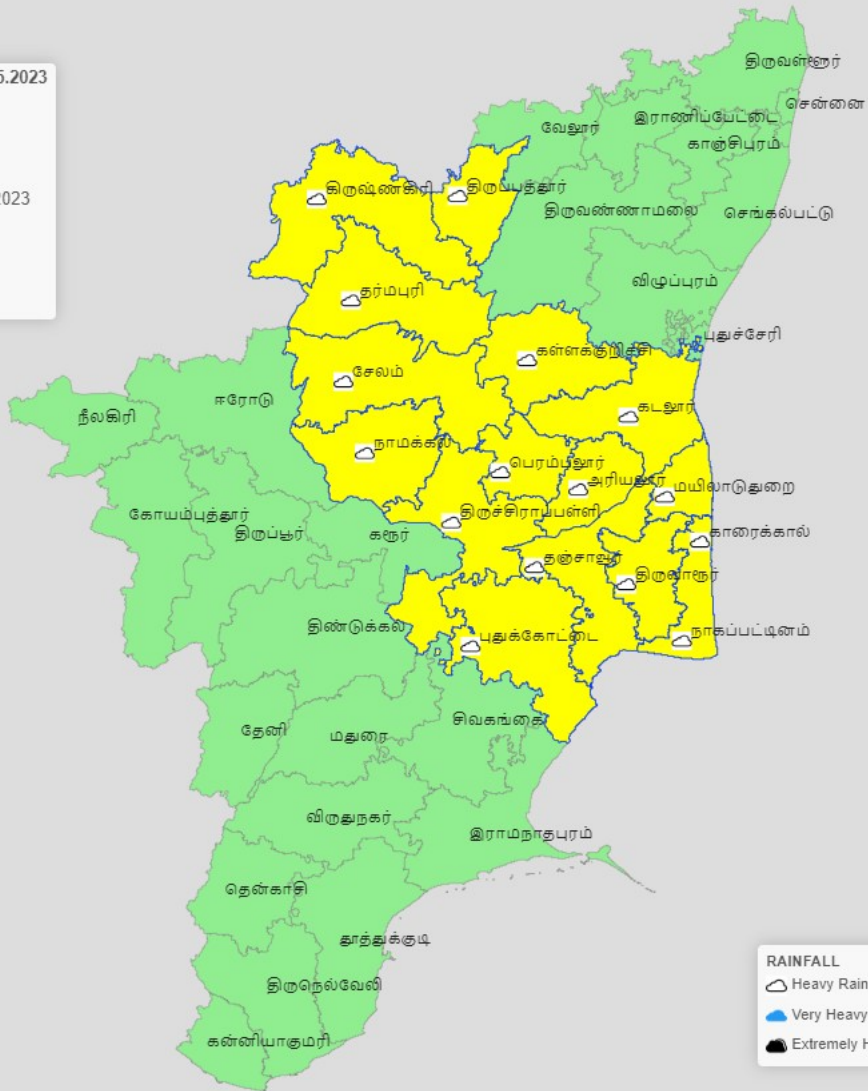


கனமழை எச்சரிக்கை - 05.05.2023



நாள் -1 : 05.05.2023

India Meteorological Department
Regional Met Centre, Chennai



WARNINGS

- NO WARNING (NO ACTION)
- WATCH (BE UPDATED)
- ALERT (BE PREPARED)
- WARNING (TAKE ACTION)

RAINFALL

- Heavy Rainfall (64.5 to 115.5) mm
- Very Heavy Rainfall (115.6 to 204.4) mm
- Extremely Heavy Rainfall > 204.4 mm

வகைப்பாடு

| | |
|----------------------------------|---|
| வட தமிழக மாவட்டங்கள் | சென்னை, காஞ்சிபுரம், செங்கல்பட்டு, திருவள்ளூர், கடலூர், விழுப்புரம், கள்ளக்குறிச்சி, தஞ்சாவூர், திருவாரூர், நாகப்பட்டினம், மயிலாடுதுறை, புதுக்கோட்டை, வேலூர், திருப்பத்தூர், ராணிப்பேட்டை, திருவண்ணாமலை, கிருஷ்ணகிரி, சேலம், தர்மபுரி, நாமக்கல், நீலகிரி, திருப்பூர், கோவை, ஈரோடு, கரூர், திருச்சிராப்பள்ளி, அரியலூர், பெரம்பலூர் |
| தென் தமிழக மாவட்டங்கள் | ராமநாதபுரம், திருநெல்வேலி, தென்காசி, தூத்துக்குடி, தேனி, கன்னியாகுமரி, சிவகங்கை, விருதுநகர், திண்டுக்கல், மதுரை |
| உள் தமிழக மாவட்டங்கள் | வேலூர், திருப்பத்தூர், ராணிப்பேட்டை, திருவண்ணாமலை, கிருஷ்ணகிரி, தருமபுரி, சேலம், நாமக்கல், நீலகிரி, திருப்பூர், கோவை, ஈரோடு, கரூர், திருச்சிராப்பள்ளி, அரியலூர், பெரம்பலூர், சிவகங்கை, விருதுநகர், தேனி, திண்டுக்கல், மதுரை, தென்காசி, கள்ளக்குறிச்சி |
| வடஉள் தமிழக மாவட்டங்கள் | வேலூர், திருப்பத்தூர், ராணிப்பேட்டை, காஞ்சிபுரம், திருவண்ணாமலை, கிருஷ்ணகிரி, தருமபுரி, சேலம், நாமக்கல், நீலகிரி, திருப்பூர், கோவை, ஈரோடு, கரூர், திருச்சிராப்பள்ளி, அரியலூர், பெரம்பலூர். |
| தென்உள் தமிழக மாவட்டங்கள் | சிவகங்கை, விருதுநகர், தேனி, திண்டுக்கல், மதுரை, தென்காசி. |
| கடலோர தமிழக மாவட்டங்கள் | சென்னை, செங்கல்பட்டு, திருவள்ளூர், கடலூர், விழுப்புரம், தஞ்சாவூர், திருவாரூர், நாகப்பட்டினம், மயிலாடுதுறை, புதுக்கோட்டை, ராமநாதபுரம், திருநெல்வேலி, தூத்துக்குடி, கன்னியாகுமரி. |
| வட கடலோர தமிழக மாவட்டங்கள் | சென்னை, செங்கல்பட்டு, திருவள்ளூர், கடலூர், விழுப்புரம், தஞ்சாவூர், திருவாரூர், நாகப்பட்டினம், புதுக்கோட்டை, மயிலாடுதுறை. |
| தென் கடலோர தமிழக மாவட்டங்கள் | ராமநாதபுரம், திருநெல்வேலி, தூத்துக்குடி, கன்னியாகுமரி |
| டெல்டா மாவட்டங்கள் | தஞ்சாவூர், திருவாரூர், நாகப்பட்டினம், மயிலாடுதுறை, புதுக்கோட்டை |
| மேற்கு தொடர்ச்சி மலை மாவட்டங்கள் | நீலகிரி, கோவை, தேனி, திண்டுக்கல், திருப்பூர், தென்காசி, விருதுநகர் |

மழைப்பொழிவின் பரவல்:

| (விழுக்காடு) மழை பதிவான இடங்கள் | வகைப்பாடு |
|---------------------------------|-------------|
| 76-100 | பெரும்பாலான |
| 51-75 | அநேக |
| 26-50 | ஒருசில |
| 1-25 | ஓரிரு |
| மழையில்லை | வறண்ட |

மழைப்பொழிவின் தீவிரம்: (செ.மீ.)

| | |
|--------------|------------|
| 1 செ.மீ. வரை | லேசான மழை |
| 2-6 | மிதமான மழை |
| 7-11 | கனமழை |
| 12-20 | மிக கனமழை |
| ≥ 21 | அதி கனமழை |