

இந்திய அரசு

இந்திய வானிலை ஆய்வு துறை
மண்டல வானிலை ஆய்வு மையம்
6, கல்லூரி சாலை
சென்னை - 600006
தொலைபேசி : 044- 28271951



GOVERNMENT OF INDIA

INDIA METEOROLOGICAL DEPARTMENT
Regional Meteorological Centre
6, College Road
Chennai-600006
Phone: 044- 28271951

நாள்: 03-11-2022

நேரம்: 1300 மணி

தமிழகம், புதுவை மற்றும் காரைக்கால் பகுதிகளுக்கான தினசரி வானிலை அறிக்கை

கடந்த 24 மணி நேரத்திற்கான வானிலை தொகுப்பு:

தமிழகத்தில் வடகிழக்கு பருவமழை தீவிரமாக உள்ளது.

தமிழகத்தில் அநேக இடங்களிலும், புதுவை, காரைக்காலிலும் மழை பெய்துள்ளது.

கடந்த 24 மணி நேரத்தில் பதிவான மழை அளவு (சென்டிமீட்டரில்):

சீர்காழி (மயிலாடுதுறை) 22, தஞ்சாவூர் (தஞ்சாவூர்) 18, கொள்ளிடம் (மயிலாடுதுறை) 16, சிதம்பரம் (கடலூர்) 15, சேத்தியாத்தோப்பு (கடலூர்), சிதம்பரம் AWS, (கடலூர்), அண்ணாமலை நகர் (கடலூர்), பரங்கிப்பேட்டை (கடலூர்) தலா 12, காட்டுமன்னார் கோயில் (கடலூர்), லால்பேட்டை (கடலூர்), ஆர்.எஸ்.மங்கலம் (ராமநாதபுரம்), புவனகிரி (கடலூர்) தலா 11, இளையங்குடி (சிவகங்கை) 10, உசிலம்பட்டி (மதுரை), மகாபலிபுரம் (செங்கல்பட்டு) தரங்கம்பாடி (மயிலாடுதுறை), மானாமதுரை (சிவகங்கை) தலா 9, மணல்மேடு (மயிலாடுதுறை), கமுதி (ராமநாதபுரம்) தலா 8, நெய்வாசல் தென்பாதி (தஞ்சாவூர்), கமுதி ARG (ராமநாதபுரம்), திருக்கமுகுன்றம் (செங்கல்பட்டு), மயிலாடி (கன்னியாகுமரி), வாடிப்பட்டி (மதுரை), திருபுவனம் (மதுரை), மதுராந்தகம் (செங்கல்பட்டு), அருப்புக்கோட்டை Agro (விருதுநகர்), ராமநாடு Agro (ராமநாதபுரம்) தலா 7, மதுரை விமான நிலையம், மஞ்சளார் (தேனி), பரமக்குடி (ராமநாதபுரம்), திருப்போரூர் (செங்கல்பட்டு), ஸ்ரீமுஷ்ணம் (கடலூர்) தலா 6, பெலாந்துறை (கடலூர்), பொள்ளாச்சி (கோவை), பேச்சிப்பாறை (கன்னியாகுமரி), தொண்டி (ராமநாதபுரம்), ஆண்டிப்பட்டி (மதுரை), பெரியார் (தேனி), கடலூர், வந்தவாசி (திருவண்ணாமலை), வைகை அணை (தேனி), ஆண்டிப்பட்டி (தேனி), கீழ் கோதையார் ARG (கன்னியாகுமரி), கோலியனூர் (விழுப்புரம்), கடவனூர் (கள்ளக்குறிச்சி), கொடநாடு (நீலகிரி), காட்டுக்குப்பம் ARG (காஞ்சிபுரம்) தலா 5, செங்கல்பட்டு, சோழவந்தான் (மதுரை), திண்டிவனம் (விழுப்புரம்), விழுப்புரம், சோழிங்கநல்லூர் (சென்னை), ராமேஸ்வரம் (இராமநாதபுரம்), வல்லம் (தஞ்சாவூர்), வளவனூர் (விழுப்புரம்), செம்மேடு (விழுப்புரம்), கேளம்பாக்கம் (செங்கல்பட்டு), மணலூர்பேட்டை (கள்ளக்குறிச்சி), செய்யூர் (செங்கல்பட்டு), மேட்டுப்பட்டி (மதுரை), கீழ்பென்னாத்தூர் (திருவண்ணாமலை), வட்டானம் (இராமநாதபுரம்), அரண்மனைப்புதூர் (தேனி), திருப்பதிசாரம் AWS (கன்னியாகுமரி), செஞ்சி (விழுப்புரம்), சூரப்பட்டு (வில்லாபுரம்) தலா 4, கொத்தவாச்சேரி (கடலூர்), குப்பணம்பட்டி (மதுரை), தீர்த்தாண்டதானம் (ராமநாதபுரம்), முகையூர் (விழுப்புரம்), நாகர்கோவில் (கன்னியாகுமரி), ஆண்டிமடம் தாலுகா அலுவலகம் (அரியலூர்), குருங்குளம் (தஞ்சாவூர்), பாம்பன் (தஞ்சாவூர்), பெரியகுளம் (தேனி), ஆட்சியர் அலுவலகம் (கடலூர்), விருதாச்சலம் (கடலூர்), முண்டியம்பாக்கம் (விழுப்புரம்), சங்கராபுரம் (கள்ளக்குறிச்சி), கொடைக்கானல் (திண்டுக்கல்), அண்ணா பல்கலைக்கழகம் (சென்னை), தாம்பரம் (செங்கல்பட்டு), உத்திரமேரூர் (காஞ்சிபுரம்), தியாகதுர்கம் (கள்ளக்குறிச்சி), திருவாடானை (ராமநாதபுரம்), வாலினோகம் (ராமநாதபுரம்), சென்னை விமான நிலையம் (சென்னை), இடையப்பட்டி (மதுரை), வளத்தி (விழுப்புரம்), வாலாஜா (ராணிப்பேட்டை), பில்லிமலை எஸ்டேட் (நீலகிரி), சோத்துப்பாறை (தேனி), கீழ அணைக்கட்டு (தஞ்சாவூர்), கலயநல்லூர் (கள்ளக்குறிச்சி), கெட்டி (நீலகிரி), கிண்ணக்கொரை (நீலகிரி), மண்டபம் (ராமநாதபுரம்), குப்பநத்தம் (கடலூர்), சேத்பேட்டை (திருவண்ணாமலை), குறிஞ்சிப்பாடி (கடலூர்), மரக்காணம் (விழுப்புரம்), மூங்கில்துறை (கள்ளக்குறிச்சி), ராயக்கோட்டை (கிருஷ்ணகிரி), நிலக்கோட்டை (திண்டுக்கல்), மயிலாடுதுறை, வாலாஜாபாத் (காஞ்சிபுரம்), புதுச்சேரி, உதகமண்டலம் (நீலகிரி), சத்தியார் (மதுரை), திருப்பூர், தங்கச்சிமடம் (ராமநாதபுரம்), ராமநாதபுரம், வீரபாண்டி (தேனி), ஆற்காடு (இராணிப்பேட்டை), குடிதாங்கி (கடலூர்), முதுகுளத்தூர்

(ராமநாதபுரம்), கேதர் (விழுப்புரம்), விருகாஜர் (கள்ளக்குறிச்சி), நெழூர் (விழுப்புரம்), டிஜிபி அலுவலகம் (சென்னை), மீனம்பாக்கம் ISRO AWS (சென்னை), பள்ளிக்கரணை (சென்னை) தலா 3, எம்ஜிஆர் நகர் (சென்னை), வீரகனூர் (சேலம்), ஆனந்தபுரம் (விழுப்புரம்), தக்கலை (கன்னியாகுமரி), திருத்துறைப்பூண்டி (திருவாரூர்), லப்பைக்குடிகாடு (பெரம்பலூர்), தாலுகா அலுவலகம் பந்தலூர் (நீலகிரி), மாரண்டஹள்ளி (தருமபுரி), மணம்பூண்டி (விழுப்புரம்), சிவலோகம் (கன்னியாகுமரி), காஞ்சிபுரம், சிவகங்கை, மணியாச்சி (தூத்துக்குடி), திருக்கோவிலூர் (கள்ளக்குறிச்சி), கடலூர் (கரூர்), விரகனூர் அணை (மதுரை), கள்ளக்குறிச்சி, செய்யாறு (திருவண்ணாமலை), பெருஞ்சாணி அணை (கன்னியாகுமரி), பரமத்திவேலூர் (நாமக்கல்), ஏற்காடு (சேலம்), ராதாபுரம் (திருநெல்வேலி), பேரையூர் (மதுரை), கலசப்பாக்கம் (திருவண்ணாமலை), புத்தன் அணை (கன்னியாகுமரி), ஆத்தூர் (சேலம்), கோவை தெற்கு (கோவை), கொரட்டுர் (திருவள்ளூர்), கன்னிமார் (கோவை), அயனாவரம் தாலுகா அலுவலகம் (சென்னை), சூரலக்கோடு (கன்னியாகுமரி), கொட்டாரம் (கன்னியாகுமரி), மங்களபுரம் (நாமக்கல்), பாலக்கோடு (தர்மபுரி), ஹூர் (தருமபுரி), திண்டுக்கல், கோத்தகிரி (நீலகிரி), மணமேல்குடி (புதுக்கோட்டை), அவினாசி (திருப்பூர்), பாப்பிரெட்டிப்பட்டி (தருமபுரி), வெம்பக்கோட்டை (விருதுநகர்), பவானிசாகர் (ஈரோடு), திருத்தணி (திருவள்ளூர்), தம்மம்பட்டி (சேலம்), துறையூர் (திருச்சி), கோவை AWS (கோவை), கன்னியாகுமரி, நாமக்கல், மதுரை தெற்கு (மதுரை), கரூர், க்ளென்மார்கன் (நீலகிரி), ஜெயம்கொண்டம் (அரியலூர்), திருச்சுழி (விருதுநகர்), கெத்தை (நீலகிரி), காவேரிப்பாக்கம் (இராணிப்பேட்டை), வேப்பூர் (கடலூர்), அய்யம்பேட்டை (தஞ்சாவூர்), அகரம் சீகூர் (பெரம்பலூர்), வேடசந்தூர் (திண்டுக்கல்), அவலூர்பேட்டை (விழுப்புரம்) தலா 2, வெம்பாக்கம் (திருவண்ணாமலை), ரிஷிவந்தியம் (கள்ளக்குறிச்சி), திருபாலபந்தல் (கள்ளக்குறிச்சி), வானூர் (விழுப்புரம்), சத்தியமங்கலம் (ஈரோடு), வேலூர், காட்பாடி (வேலூர்), பூந்தமல்லி (திருவள்ளூர்), அம்முண்டி (வேலூர்), ராசிபுரம் (நாமக்கல்), ஊத்தங்கரை (கிருஷ்ணகிரி), கோபிசெட்டிபாளையம் (ஈரோடு), தண்டராம்பேட்டை (திருவண்ணாமலை), குழித்துறை (கன்னியாகுமரி), (சேலம்), பார்வூட் (நீலகிரி), நடுவட்டம் (நீலகிரி), வாணியம்பாடி (திருப்பத்தூர்), காட்டுமயிலூர் (கடலூர்), கலவை பொதுப்பணித்துறை (இராணிப்பேட்டை), ஆலங்காயம் (திருப்பத்தூர்), செம்பரபாக்கம் (திருவள்ளூர்), அரகூர் (விழுப்புரம்), மாயனூர் (கரூர்), ஆழியாறு (கோவை), உளுந்தூர்பேட்டை (கள்ளக்குறிச்சி), கங்கவல்லி (சேலம்), சூளகிரி (கிருஷ்ணகிரி), கிளாசெருவாய் (கடலூர்), மோகனூர் (நாமக்கல்), கஞ்சனூர் (விழுப்புரம்), வடபுதுப்பட்டு (திருப்பத்தூர்), திருவண்ணாமலை (திருவண்ணாமலை), ஓகேனக்கல் (தருமபுரி), முத்துப்பேட்டை (திருவாரூர்), பண்டுட்டி (கடலூர்), சாம்ராஜ் எஸ்டேட் (நீலகிரி), மேல் கூடலூர் (நீலகிரி), தல்லாகுளம் (மதுரை), ஸ்ரீபெரும்புதூர் (காஞ்சிபுரம்), கலவை AWS (இராணிப்பேட்டை), விருதுநகர், புலிப்பட்டி (மதுரை), பூதபாண்டி (கன்னியாகுமரி), வத்தலை அணைக்கட் (திருச்சி), ஜமுனாமரத்தூர் (திருவண்ணாமலை), பீளமேடு (கோவை), பர்லியார் (நீலகிரி), வானமாதேவி (கடலூர்), டேனிஷ்பேட்டை (சேலம்), பென்னாகரம் (தருமபுரி), புதுச்சத்திரம் (நாமக்கல்), திருமூர்த்தி அணை (திருப்பூர்), பையூர் AWS (கிருஷ்ணகிரி), புடலூர் (தஞ்சாவூர்), கிருஷ்ணகிரி, அம்மூர் (இராணிப்பேட்டை), மன்னார்குடி (திருவாரூர்), பாளையங்கோட்டை (திருநெல்வேலி), சாந்தி விஜயா பள்ளி (நீலகிரி), சென்னை நூங்கம்பாக்கம் (சென்னை), காமாட்சிபுரம் (திண்டுக்கல்), பெரியநாயக்கன்பாளையம் (கோயம்புத்தூர்), திருப்பத்தூர் PTO (திருப்பத்தூர்), போளூர் (திருவண்ணாமலை), ஓசூர் (கிருஷ்ணகிரி), திருப்பத்தூர், தர்மபுரி PTO, நத்தம் (திண்டுக்கல்), சேந்தமங்கலம் (நாமக்கல்), பெரம்பூர் (சென்னை), தொழுவூர் (கடலூர்), மாதம்பூண்டி (கள்ளக்குறிச்சி), தஞ்சை பாபநாசம் (தஞ்சாவூர்), சென்னை ஆட்சியர் அலுவலகம் (சென்னை), செங்கம் (திருவண்ணாமலை), கல்லந்திரி (மதுரை), அம்பத்தூர் (திருவள்ளூர்), ஏத்தாப்பூர் (சேலம்), வடகுத்து (கடலூர்), வேப்பந்தட்டை (பெரம்பலூர்), நாங்குநேரி (திருநெல்வேலி), முசிறி (திருச்சி), திருவாலங்காடு (திருவள்ளூர்), தாராபுரம் (திருப்பூர்), லால்குடி (திருச்சி), ஆரணி (திருவண்ணாமலை) தலா 1.

வெப்பநிலை பற்றிய குறிப்பு :

குறைந்தபட்ச வெப்பநிலை : நாமக்கல்லில் 19.0 டிகிரி செல்சியஸ் பதிவாகியுள்ளது.

24 மணி நேர வெப்பநிலை மாறுதல்: (குறைந்தபட்ச வெப்பநிலை)

மிகவும் குறைந்துள்ளது (- 4.1° செல்சியஸ் அல்லது அதற்கு குறைவாக)	-----
கணிசமாக குறைந்துள்ளது (- 2.1°	-----

செல்சியஸ் முதல் - 4.0° செல்சியஸ் வரை)	
கணிசமாக அதிகரித்துள்ளது (2.1° செல்சியஸ் முதல் 4.0 ° செல்சியஸ் வரை)	திண்டுக்கல், நீலகிரி மாவட்டங்களில்
மிகவும் அதிகரித்துள்ளது (4.1° செல்சியஸ் அல்லது அதற்கும் அதிகம்)	-----
பெரிய மாற்றமில்லை (-2.0° செல்சியஸ் முதல் 2.0° C வரை)	மற்ற ஏனைய மாவட்டங்களில்

இயல்பு நிலையிலிருந்து வெப்ப அளவின் வேறுபாடு: (குறைந்தபட்ச வெப்பநிலை)

இயல்பை விட மிக மிக அதிகம் (5.1 ° செல்சியஸ் அல்லது அதற்கு அதிகம்)	-----
இயல்பை விட மிக அதிகம் (3.1 ° செல்சியஸ் முதல் 5.0 ° செல்சியஸ் வரை)	-----
இயல்பை விட அதிகம் (1.6° செல்சியஸ் முதல் 3.0° செல்சியஸ் வரை)	நீலகிரி மாவட்டத்தில்
இயல்பை விட குறைவு (- 1.6° செல்சியஸ் முதல் - 3.0° செல்சியஸ் வரை)	ராமநாதபுரம், சேலம் மாவட்டங்கள் மற்றும் புதுச்சேரியில் பகுதிகளில்
இயல்பை விட மிக குறைவு (- 3.1 ° செல்சியஸ் முதல்- 5.0° செல்சியஸ் வரை)	-----
இயல்பை விட மிக மிக குறைவு (- 5.1 ° செல்சியஸ் அல்லது அதற்கு கீழ்)	-----
இயல்பு நிலை (-1.5° செல்சியஸ் முதல் 1.5 ° செல்சியஸ் வரை)	மற்ற ஏனைய மாவட்டங்களில்

அடுத்த 5 தினங்களுக்கான வானிலை முன்னறிவிப்பு மற்றும் எச்சரிக்கை:

தென்தமிழக பகுதிகளின் மேல் நிலவும் வளிமண்டல மேலடுக்கு சுழற்சி காரணமாக,

03.11.2022: தமிழ்நாடு, புதுவை மற்றும் காரைக்கால் பகுதிகளில் பெரும்பாலான இடங்களில் இடிமின்னலுடன் கூடிய லேசானது முதல் மிதமான மழை பெய்யக்கூடும். மயிலாடுதுறை, நாகப்பட்டினம், தஞ்சாவூர், திருவாரூர், புதுக்கோட்டை, இராமநாதபுரம் மாவட்டங்கள் மற்றும் காரைக்கால் பகுதிகளில் ஓரிரு இடங்களில் கன முதல் மிக கனமழையும், செங்கல்பட்டு, கடலூர், விழுப்புரம், அரியலூர், பெரம்பலூர், திருச்சிராப்பள்ளி, கரூர், நாமக்கல், சேலம், கள்ளக்குறிச்சி, தேனி, திண்டுக்கல், மதுரை, விருதுநகர், சிவகங்கை, தென்காசி, தூத்துக்குடி, திருநெல்வேலி, கன்னியாகுமரி, நீலகிரி, கோயம்புத்தூர், திருப்பூர் மாவட்டங்கள் மற்றும் புதுச்சேரி பகுதிகளில் ஓரிரு இடங்களில் கனமழையும் பெய்யவாய்ப்புள்ளது.

04.11.2022: தமிழ்நாடு, புதுவை மற்றும் காரைக்கால் பகுதிகளில் அநேக இடங்களில் இடிமின்னலுடன் கூடிய லேசானது முதல் மிதமான மழை பெய்யக்கூடும். மயிலாடுதுறை, நாகப்பட்டினம், தஞ்சாவூர், திருவாரூர், புதுக்கோட்டை, சிவகங்கை, இராமநாதபுரம் மாவட்டங்கள் மற்றும் காரைக்கால் பகுதிகளில் ஓரிரு இடங்களில் கன முதல் மிக கனமழையும், கடலூர், விழுப்புரம், கள்ளக்குறிச்சி, அரியலூர், பெரம்பலூர், திருச்சிராப்பள்ளி, மதுரை, தேனி, திண்டுக்கல், விருதுநகர், தென்காசி, தூத்துக்குடி, திருநெல்வேலி, கன்னியாகுமரி மாவட்டங்கள் மற்றும் புதுச்சேரி பகுதிகளில் ஓரிரு இடங்களில் கனமழையும் பெய்யவாய்ப்புள்ளது.

05.11.2022: தமிழ்நாடு, புதுவை மற்றும் காரைக்கால் பகுதிகளில் அநேக இடங்களில் லேசானது முதல் மிதமான மழை பெய்யக்கூடும். இராமநாதபுரம், தூத்துக்குடி, திருநெல்வேலி, கன்னியாகுமரி, தென்காசி, விருதுநகர், சிவகங்கை, மதுரை, தேனி மற்றும் திண்டுக்கல் மாவட்டங்களில் ஓரிரு இடங்களில் கனமழை பெய்யவாய்ப்புள்ளது.

06.11.2022: தமிழ்நாடு, புதுவை மற்றும் காரைக்கால் பகுதிகளில் அநேக இடங்களில் லேசானது முதல் மிதமான மழை பெய்யக்கூடும். நீலகிரி, கோயம்புத்தூர், திருப்பூர், ஈரோடு, வேலூர், திருப்பத்தூர், இராணிப்பேட்டை, கன்னியாகுமரி, திருநெல்வேலி மற்றும் தென்காசி மாவட்டங்களில் ஓரிரு இடங்களில் கனமழை பெய்யவாய்ப்புள்ளது.

07.11.2022: தமிழ்நாடு, புதுவை மற்றும் காரைக்கால் பகுதிகளில் அநேக இடங்களில் லேசானது முதல் மிதமான மழை பெய்யக்கூடும். கன்னியாகுமரி, திருநெல்வேலி, தூத்துக்குடி மற்றும் இராமநாதபுரம் மாவட்டங்களில் ஓரிரு இடங்களில் கனமழை பெய்யவாய்ப்புள்ளது.

சென்னை மற்றும் புறநகர் பகுதிகளுக்கான வானிலை முன்னறிவிப்பு:

அடுத்த 24 மணி நேரத்திற்கு வானம் பொதுவாக மேகமூட்டத்துடன் காணப்படும். இடிமின்னலுடன் கூடிய மிதமான மழை பெய்யக்கூடும். அதிகபட்ச வெப்பநிலை 29-30 டிகிரி செல்சியஸ் மற்றும் குறைந்தபட்ச வெப்பநிலை 25 டிகிரி செல்சியஸ் அளவில் இருக்கக்கூடும்.

அடுத்த 48 மணி நேரத்திற்கு வானம் பொதுவாக மேகமூட்டத்துடன் காணப்படும். இடிமின்னலுடன் கூடிய மிதமான மழை பெய்யக்கூடும். அதிகபட்ச வெப்பநிலை 30-31 டிகிரி செல்சியஸ் மற்றும் குறைந்தபட்ச வெப்பநிலை 25 டிகிரி செல்சியஸ் அளவில் இருக்கக்கூடும்.

மீனவர்களுக்கான எச்சரிக்கை: ஏதுமில்லை.

மேலும் விவரங்களுக்கு: mausam.imd.gov.in/chennai இணையதளத்தை காணவும்.

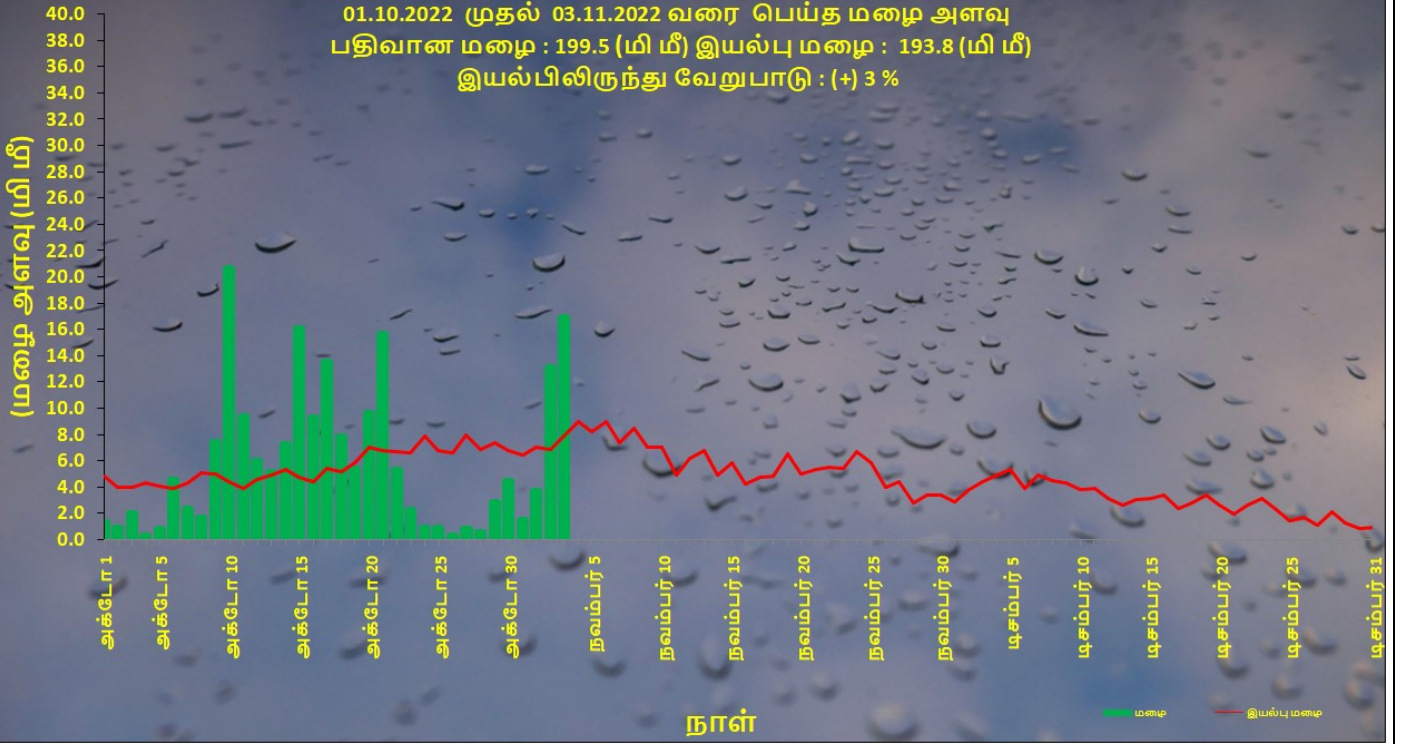
பா. செந்தாமரை கண்ணன்
இயக்குனர்
தென் மண்டல தலைவருக்காக
மண்டல வானிலை ஆய்வு மையம், சென்னை

01.10.2022 முதல் 03.11.2022 வரை பெய்த மழை அளவு

மாவட்டம்	பதிவான மழை (மி.மீ)	இயல் பு மழை (மி.மீ)	வேறுபாடு (%)
அரியலூர்	148.2	177.0	-16
செங்கல்பட்டு	264.9	267.1	-1
சென்னை	338.5	312.8	8
கோயம்புத்தூர்	204.4	180.5	13
கடலூர்	221.7	237.7	-7
தர்மபுரி	217.8	181.0	20
திண்டுக்கல்	248.7	217.4	14
ஈரோடு	308.5	169.6	82
கள்ளக்குறிச்சி	144.6	181.0	-20
காஞ்சிபுரம்	269.5	218.4	23
கன்னியாகுமரி	275.4	280.2	-2
காரைக்கால்	235.5	314.9	-25
கரூர்	151.7	144.6	5
கிருஷ்ணகிரி	205.7	176.9	16
மதுரை	277.7	195.2	42
மயிலாடுதுறை	256.5	279.2	-8
நாகப்பட்டினம்	204.2	276.4	-26
நாமக்கல்	245.7	149.2	65
நீலகிரி	183.9	253.1	-27
பெரம்பலூர்	170.2	186.7	-9
புதுச்சேரி	294.6	312.8	-6
புதுக்கோட்டை	120.6	154.7	-22
ராமநாதபுரம்	236.4	215.5	10
ராணிப்பேட்டை	158.9	168.5	-6
சேலம்	196.2	180.7	9
சிவகங்கை	248.5	202.8	23
தென்காசி	123.8	204.9	-40
தஞ்சாவூர்	170.9	196.7	-13
தேனி	220.7	189.6	16
திருநெல்வேலி	106.2	181.8	-42
திருப்பத்தூர்	175.9	143.0	23
திருப்பூர்	172.8	156.2	11
திருவள்ளூர்	244.6	248.3	-1
திருவண்ணாமலை	191.9	196.4	-2
திருவாரூர்	129.1	226.4	-43
தூத்துக்குடி	132.4	182.6	-27
திருச்சிராப்பள்ளி	138.3	160.7	-14
வேலூர்	141.6	168.2	-16
விழுப்புரம்	207.7	200.6	4
விருதுநகர்	203.9	193.1	6
தமிழ்நாடு மற்றும் புதுவை	199.5	193.8	3

வட கிழக்கு பருவமழை - 2022 தமிழ்நாடு மற்றும் புதுவை

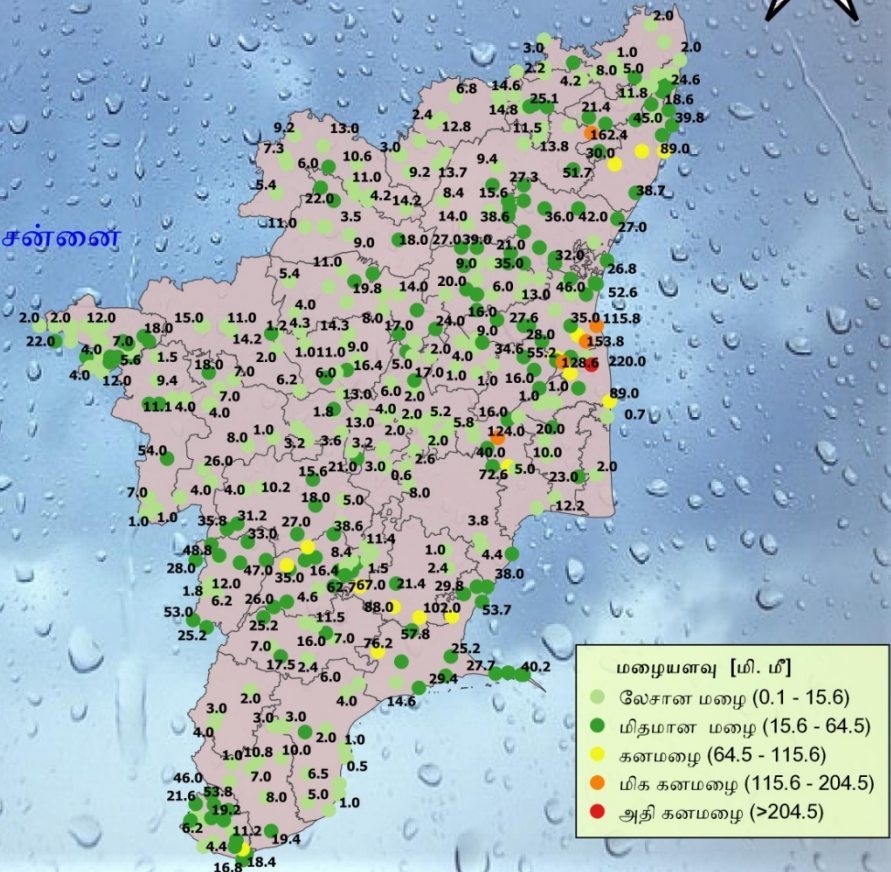
01.10.2022 முதல் 03.11.2022 வரை பெய்த மழை அளவு
பதிவான மழை : 199.5 (மி மீ) இயல்பு மழை : 193.8 (மி மீ)
இயல்பிலிருந்து வேறுபாடு : (+) 3 %



03/11/2022 காலை 8.30 மணியுடன் முடிவடைந்த
24 மணி நேரத்தில் பதிவான மழையளவு [மி. மீ]



இந்திய வானிலைத் துறை
மண்டல வானிலை நிலையம், சென்னை
தேதி : 03/11/2022





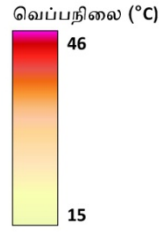
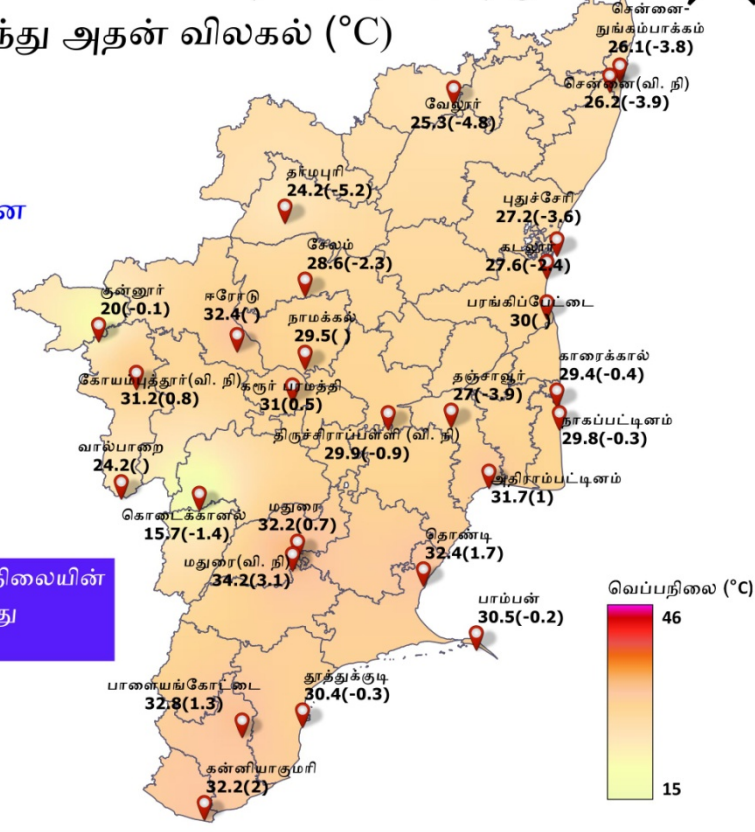
03/11/2022 காலை 8.30 மணியுடன் முடிவடைந்த 24 மணி
நேரத்தில் பதிவான அதிகபட்ச வெப்பநிலை (°C) மற்றும்
இயல்பிலிருந்து அதன் விலகல் (°C)



இந்திய வானிலைத் துறை
மண்டல வானிலை நிலையம், சென்னை
தேதி: 03/11/2022

அதிகபட்ச வெப்பநிலை : 34.2°C
இடம் : மதுரை(வி. நி)

குறிப்பு: இயல்பிலிருந்து அதிகபட்ச வெப்ப நிலையின்
விலகல் அடைப்புக் குறியில் கொடுக்கப்பட்டுள்ளது
வி.நி : விமான நிலையம்



03/11/2022 காலை 8.30 மணியுடன் முடிவடைந்த 24 மணி
நேரத்தில் பதிவான குறைந்தபட்ச வெப்பநிலை (°C) மற்றும்

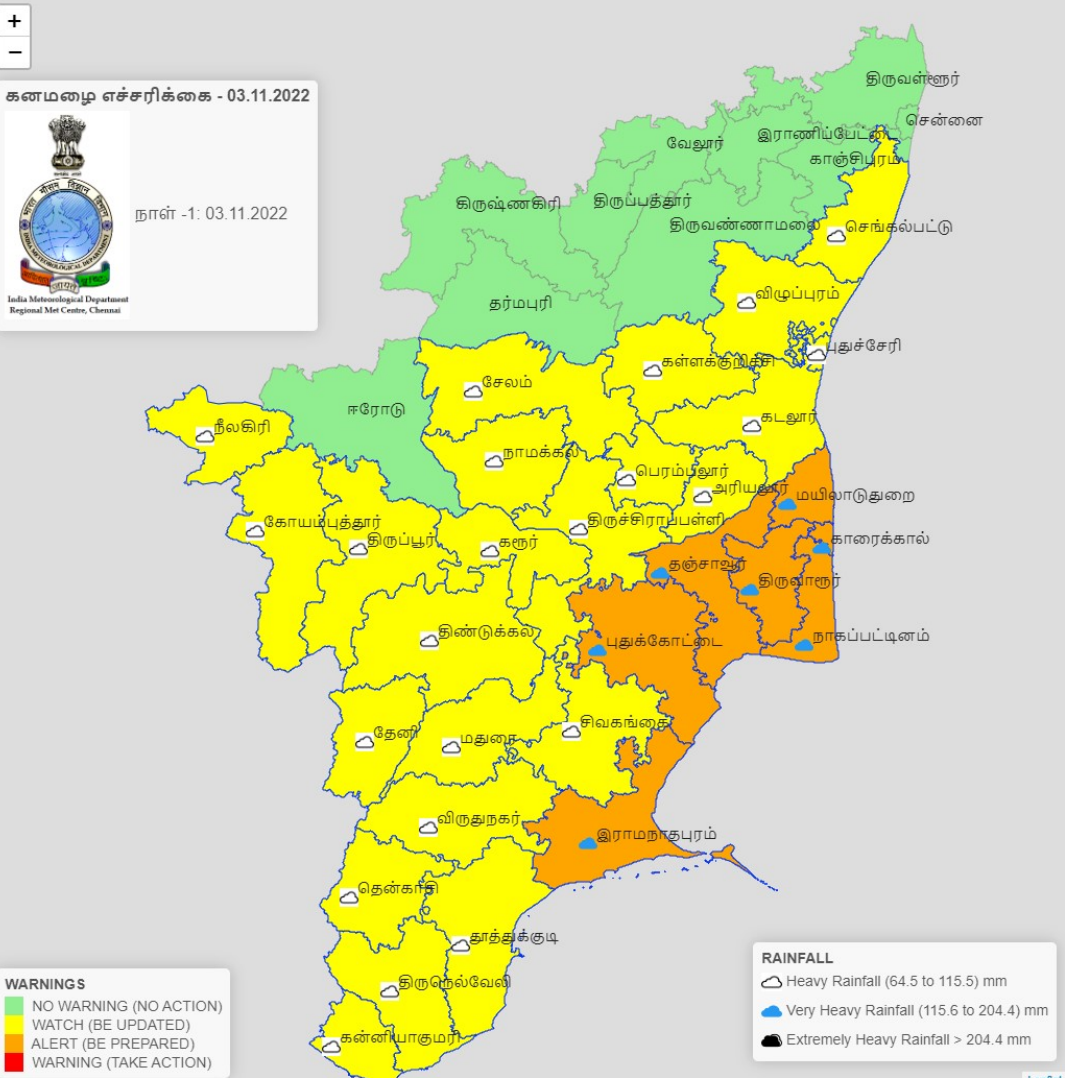


இந்திய வானிலைத் துறை
மண்டல வானிலை நிலையம், சென்னை
தேதி : 03/11/2022

குறைந்தபட்ச வெப்பநிலை (சமவெளி பகுதிகளில்) : 19°C
இடம் : நாமக்கல்
குறைந்தபட்ச வெப்பநிலை (மலை பகுதிகளில்) : 11.6°C
இடம் : கொடைக்கானல்

குறிப்பு: இயல்பிலிருந்து குறைந்தபட்ச வெப்ப
நிலையின் விலகல் அடைப்புக் குறியில்
கொடுக்கப்பட்டுள்ளது
வி.நி : விமான நிலையம்





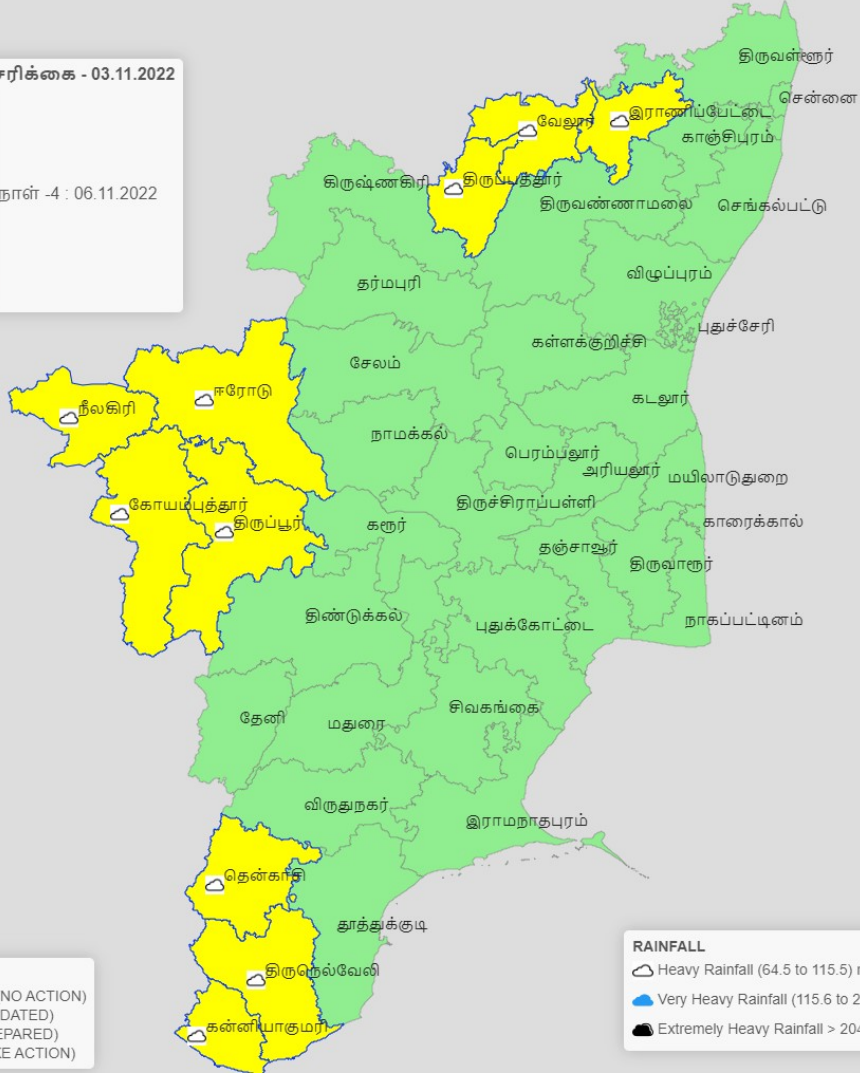


கனமழை எச்சரிக்கை - 03.11.2022



நாள் -4 : 06.11.2022

India Meteorological Department
Regional Met Centre, Chennai



WARNINGS

- NO WARNING (NO ACTION)
- WATCH (BE UPDATED)
- ALERT (BE PREPARED)
- WARNING (TAKE ACTION)

RAINFALL

- Heavy Rainfall (64.5 to 115.5) mm
- Very Heavy Rainfall (115.6 to 204.4) mm
- Extremely Heavy Rainfall > 204.4 mm

வகைப்பாடு

வட தமிழக மாவட்டங்கள்	சென்னை, காஞ்சிபுரம், செங்கல்பட்டு, திருவள்ளூர், கடலூர், விழுப்புரம், திருப்பத்தூர், வேலூர், ராணிப்பேட்டை, கள்ளக்குறிச்சி, திருவண்ணாமலை, கிருஷ்ணகிரி, தருமபுரி, சேலம், நாமக்கல், கரூர், ஈரோடு, தஞ்சாவூர், திருவாரூர், மயிலாடுதுறை, நாகப்பட்டினம், புதுக்கோட்டை, நீலகிரி, கோவை, திருப்பூர், திருச்சிராப்பள்ளி, அரியலூர், பெரம்பலூர்.
தென் தமிழக மாவட்டங்கள்	திண்டுக்கல், தேனி, விருதுநகர், மதுரை, சிவகங்கை, ராமநாதபுரம், தூத்துக்குடி, தென்காசி, திருநெல்வேலி, கன்னியாகுமரி.
உள் தமிழக மாவட்டங்கள்	திருப்பத்தூர், வேலூர், ராணிப்பேட்டை, கள்ளக்குறிச்சி, திருவண்ணாமலை, காஞ்சிபுரம், கிருஷ்ணகிரி, தருமபுரி, சேலம், நாமக்கல், கரூர், ஈரோடு, நீலகிரி, கோவை, திருப்பூர், திருச்சிராப்பள்ளி, அரியலூர், பெரம்பலூர், சிவகங்கை, விருதுநகர், தேனி, திண்டுக்கல், மதுரை, தென்காசி.
வடஉள் தமிழக மாவட்டங்கள்	திருப்பத்தூர், வேலூர், ராணிப்பேட்டை, கள்ளக்குறிச்சி, திருவண்ணாமலை, காஞ்சிபுரம், கிருஷ்ணகிரி, தருமபுரி, சேலம், நாமக்கல், கரூர், ஈரோடு, நீலகிரி, கோவை, திருப்பூர், திருச்சிராப்பள்ளி, அரியலூர், பெரம்பலூர்.
தென்உள் தமிழக மாவட்டங்கள்	சிவகங்கை, விருதுநகர், தேனி, திண்டுக்கல், மதுரை, தென்காசி.
கடலோர தமிழக மாவட்டங்கள்	திருவள்ளூர், சென்னை, செங்கல்பட்டு, விழுப்புரம், கடலூர், தஞ்சாவூர், திருவாரூர், மயிலாடுதுறை, நாகப்பட்டினம், புதுக்கோட்டை, ராமநாதபுரம், தூத்துக்குடி, திருநெல்வேலி, கன்னியாகுமரி.
வட கடலோர தமிழக மாவட்டங்கள்	திருவள்ளூர், சென்னை, செங்கல்பட்டு, விழுப்புரம், கடலூர், தஞ்சாவூர், திருவாரூர், மயிலாடுதுறை, நாகப்பட்டினம், புதுக்கோட்டை.
தென் கடலோர தமிழக மாவட்டங்கள்	ராமநாதபுரம், திருநெல்வேலி, தூத்துக்குடி, கன்னியாகுமரி
டெல்டா மாவட்டங்கள்	தஞ்சாவூர், திருவாரூர், நாகப்பட்டினம், மயிலாடுதுறை, புதுக்கோட்டை மற்றும் காரைக்கால் பகுதி
டெல்டா மற்றும் அதனை ஒட்டியுள்ள மாவட்டங்கள்	தஞ்சாவூர், திருவாரூர், நாகப்பட்டினம், மயிலாடுதுறை, புதுக்கோட்டை, காரைக்கால் மற்றும் திருச்சிராப்பள்ளி, பெரம்பலூர், அரியலூர், கடலூர்.
மேற்கு தொடர்ச்சி மலை மாவட்டங்கள்	நீலகிரி, கோவை, திருப்பூர், தேனி, திண்டுக்கல், தென்காசி, விருதுநகர்

மழைப்பொழிவின் பரவல்:

(விழுக்காடு) மழை பதிவான இடங்கள்	வகைப்பாடு
76-100	பெரும்பாலான
51-75	அநேக
26-50	ஒருசில
1-25	ஓரிரு
மழையில்லை	வறண்ட

மழைப்பொழிவின் தீவிரம்: (செ.மீ.)

1 செ.மீ. வரை	லேசான மழை
2-6	மிதமான மழை
7-11	கனமழை
12-20	மிக கனமழை
≥ 21	அதி கனமழை